

قرار رئيس جمهورية مصر العربية

رقم ٥١ لسنة ٢٠٢٣

رئيس الجمهورية

بعد الاطلاع على الدستور ؛

وعلى قانون الهيئات العامة الصادر بالقانون رقم ٦١ لسنة ١٩٦٣ ؛

وعلى قانون نظام الإدارة المحلية الصادر بالقانون رقم ٤٣ لسنة ١٩٧٩ ؛

وعلى القانون رقم ١٠٢ لسنة ١٩٨٦ بشأن إنشاء هيئة تنمية واستخدام الطاقة

الجديدة والمتجددة ؛

وعلى القانون رقم ٧ لسنة ١٩٩١ في شأن بعض الأحكام المتعلقة بأموال الدولة الخاصة ؛

وعلى قانون البيئة الصادر بالقانون رقم ٤ لسنة ١٩٩٤ ؛

وعلى القانون رقم ٢٠٣ لسنة ٢٠١٤ بشأن تحفيز إنتاج الكهرباء من مصادر

الطاقة المتجددة ؛

وعلى قانون الموارد المائية والري الصادر بالقانون رقم ١٤٧ لسنة ٢٠٢١ ؛

وعلى قرار رئيس الجمهورية رقم ١٥٢ لسنة ٢٠٠١ بشأن تحديد المناطق

الإستراتيجية ذات الأهمية العسكرية ؛

وعلى قرار رئيس الجمهورية رقم ١٥٣ لسنة ٢٠٠١ بإنشاء المركز الوطني

لتخطيط استخدامات أراضي الدولة ؛

وعلى قرار رئيس الجمهورية رقم ٦٢ لسنة ٢٠١٨ بشأن خريطة تنمية أراضي

جمهورية مصر العربية ؛

وبناءً على ما عرضه المركز الوطني لتخطيط استخدامات أراضي الدولة ؛

وبعد موافقة مجلس الوزراء ؛

قـسـرـر :**(المادة الأولى)**

تخصص المساحات الميينة فيما بعد ناحية محافظتى سوهاج وأسوان من المساحات المملوكة للدولة ملكية خاصة لصالح هيئة تنمية واستخدام الطاقة الجديدة والمتجددة لاستخدامها فى إقامة مشروعات محطات توليد الكهرباء والطاقة المتجددة (الرياح) ، وفقاً للقواعد والقوانين المقررة فى هذا الشأن ، وهى :

- ١- مساحة ٢٠٢٣٢٩,١٧ فدان تقريباً تعادل ٢م ٨٤٩٩٥١٠,٥٠ ناحية غرب سوهاج ، وفقاً للوحة وجدول الإحداثيات المرفقين ويرمز لها بالحرف (أ) .
- ٢- مساحة ٢٤٨٠٤٢,٠٥ فدان تقريباً تعادل ٢م ١٠٤١٩٨٣٢٢٢,٢٢ ناحية غرب سوهاج ، وفقاً للوحة وجدول الإحداثيات المرفقين ويرمز لها بالحرف (ب) .
- ٣- مساحة ١٢٦٥٥٥٤,٤٨ فدان تقريباً تعادل ٢م ٥٣١٦٣٨٣,٢١ ناحية غرب سوهاج ، وفقاً للوحة وجدول الإحداثيات المرفقين ويرمز لها بالحرف (ج) .
- ٤- مساحة ٥٥٠٤٨٦,١٤ فدان تقريباً تعادل ٢م ٢٣١٢٥٠٠,٣٢٨ ناحية غرب سوهاج ، وفقاً للوحة وجدول الإحداثيات المرفقين ويرمز لها بالحرف (د) .
- ٥- مساحة ٥٧٣٦٦٧,٢١ فدان تقريباً تعادل ٢م ٢٤٠٩٨٨٠,١٣٨ ناحية غرب أسوان ، وفقاً للوحة وجدول الإحداثيات المرفقين ويرمز لها بالحرف (هـ) .
- ٦- مساحة ٣٣٢٣٠,٤٩,٣٢ فدان تقريباً تعادل ٢م ١٣٩٥٩٥٧٥٢٣١,٣١ ناحية غرب أسوان ، وفقاً للوحة وجدول الإحداثيات المرفقين ويرمز لها بالحرف (و) .

(المادة الثانية)

يُنشر هذا القرار في الجريدة الرسمية ، ويعمل به من اليوم التالي لتاريخ نشره .


صدر برئاسة الجمهورية في ١٨ رجب سنة ١٤٤٤ هـ

(الموافق ٩ فبراير سنة ٢٠٢٣ م) .

عبد الفتاح السيسي

الجمهورية العربية السورية
المطابق لقرار المجلس الأعلى
للسلام والعدل
صدره الدكتور
عبد الفتاح السيسي

السرد التاسع

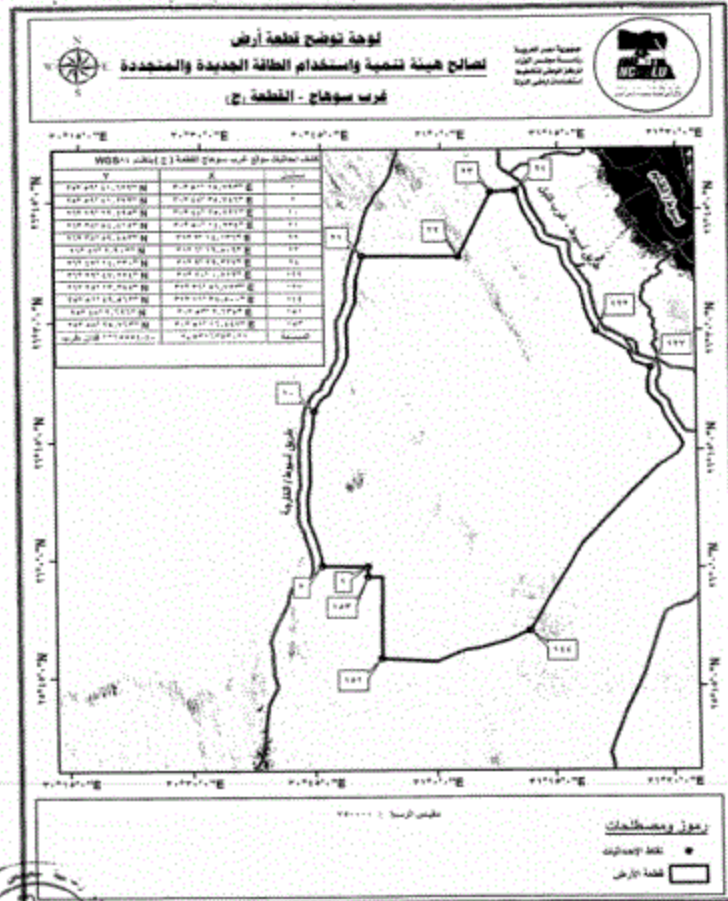


١٤ - ٢
٥١

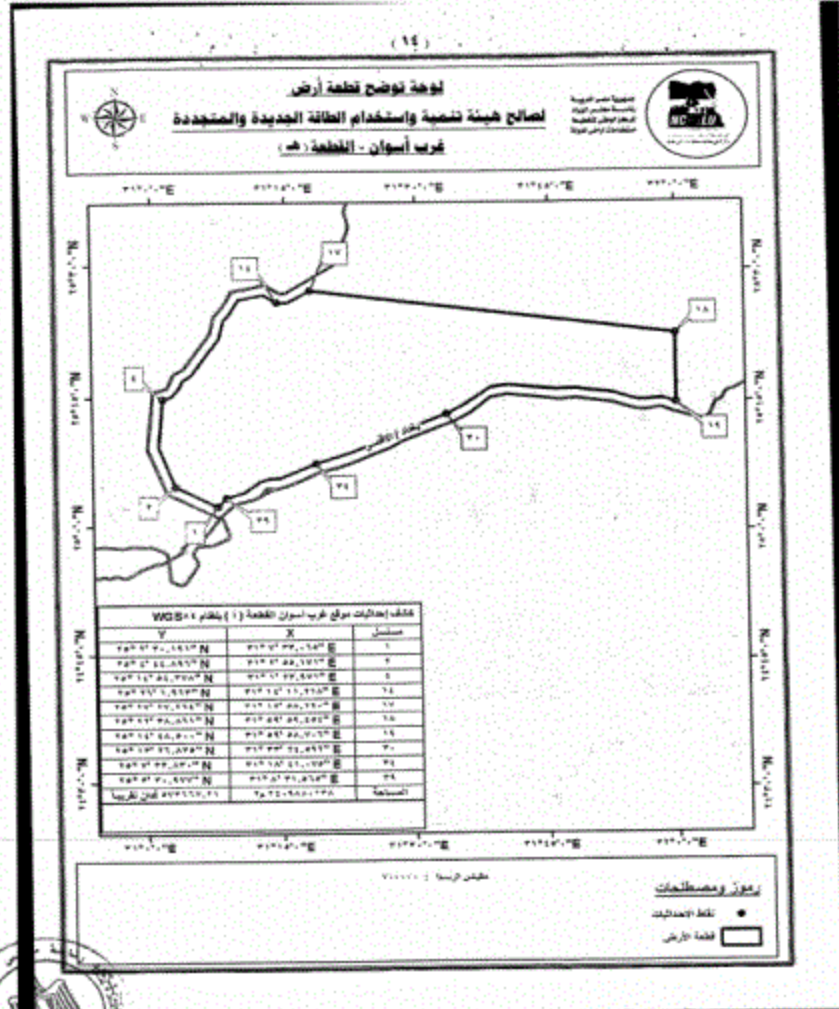
(أ)

كثف إمدادات مواقع غرب سوهاج (القطعة ب) بنظام WGS 84		
Y	X	مسئله
28° 57' 36.816" N	31° 31' 18.141" E	1
28° 58' 22.808" N	31° 31' 2.897" E	2
28° 59' 8.803" N	31° 31' 2.897" E	3
29° 0' 54.821" N	31° 31' 2.897" E	4
29° 01' 40.825" N	31° 31' 2.897" E	5
29° 02' 26.829" N	31° 31' 2.897" E	6
29° 03' 12.833" N	31° 31' 2.897" E	7
29° 03' 58.837" N	31° 31' 2.897" E	8
29° 04' 44.841" N	31° 31' 2.897" E	9
29° 05' 30.845" N	31° 31' 2.897" E	10
29° 06' 16.849" N	31° 31' 2.897" E	11
29° 07' 02.853" N	31° 31' 2.897" E	12
29° 07' 48.857" N	31° 31' 2.897" E	13
29° 08' 34.861" N	31° 31' 2.897" E	14
29° 09' 20.865" N	31° 31' 2.897" E	15
29° 10' 6.869" N	31° 31' 2.897" E	16
29° 10' 52.873" N	31° 31' 2.897" E	17
29° 11' 38.877" N	31° 31' 2.897" E	18
29° 12' 24.881" N	31° 31' 2.897" E	19
29° 13' 10.885" N	31° 31' 2.897" E	20
29° 13' 56.889" N	31° 31' 2.897" E	21
29° 14' 42.893" N	31° 31' 2.897" E	22
29° 15' 28.897" N	31° 31' 2.897" E	23
29° 16' 14.901" N	31° 31' 2.897" E	24
29° 17' 0.905" N	31° 31' 2.897" E	25
29° 17' 46.909" N	31° 31' 2.897" E	26
29° 18' 32.913" N	31° 31' 2.897" E	27
29° 19' 18.917" N	31° 31' 2.897" E	28
29° 20' 4.921" N	31° 31' 2.897" E	29
29° 20' 50.925" N	31° 31' 2.897" E	30
مساحة	1.511483114	
قرب	28° 57.00	

١٥٠
٥١



١٤٦
٥٦



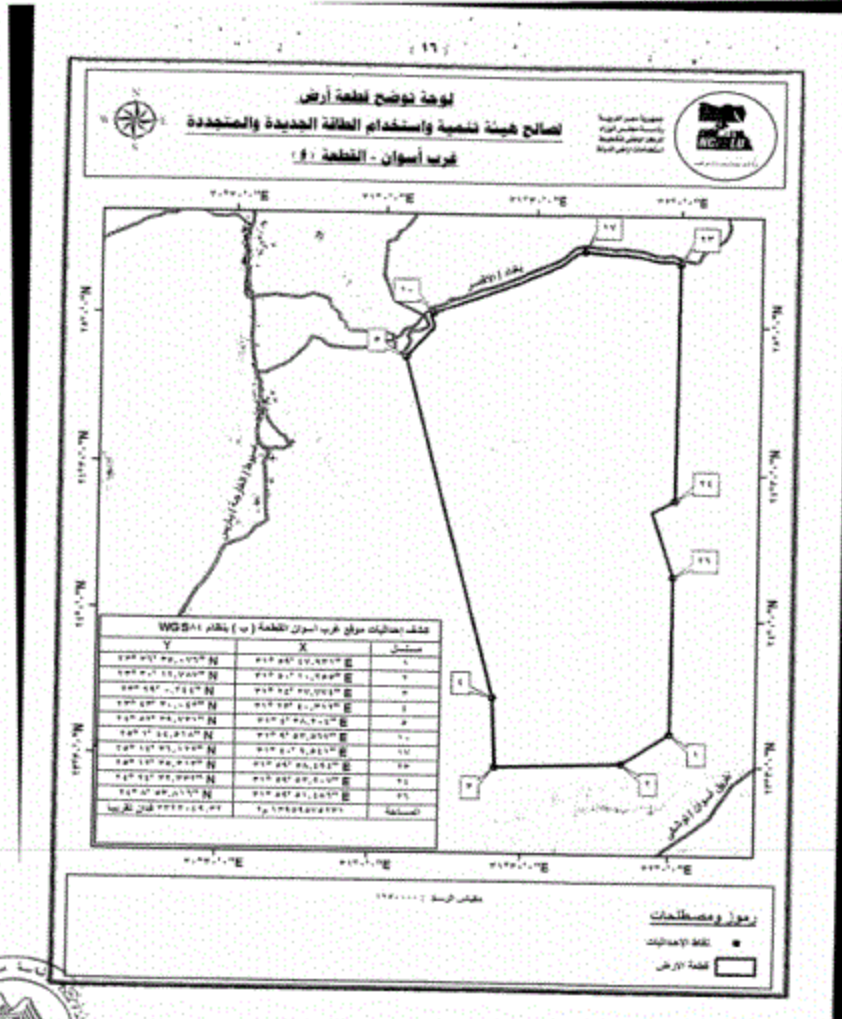
١٤-١١
١٠

(١٥)

مخطط لمناطق موانع غرب أسوان القطعة (هـ) بتقاس WGS ٨٤		
سلسلة	X	Y
١	٢١٥ ٧٢ ٢٢,٦٥٠ E	٢٥٥ ٢٢,٦٤١ N
٢	٢١٥ ٧٢ ٢٥,٧١٠ E	٢٥٥ ٢٢,٦٤١ N
٣	٢١٥ ٧٢ ٢٧,٧٧٠ E	٢٥٥ ٢٢,٦٤١ N
٤	٢١٥ ٧٢ ٢٩,٨٣٠ E	٢٥٥ ٢٢,٦٤١ N
٥	٢١٥ ٧٢ ٣١,٨٩٠ E	٢٥٥ ٢٢,٦٤١ N
٦	٢١٥ ٧٢ ٣٣,٩٥٠ E	٢٥٥ ٢٢,٦٤١ N
٧	٢١٥ ٧٢ ٣٦,٠١٠ E	٢٥٥ ٢٢,٦٤١ N
٨	٢١٥ ٧٢ ٣٨,٠٧٠ E	٢٥٥ ٢٢,٦٤١ N
٩	٢١٥ ٧٢ ٤٠,١٣٠ E	٢٥٥ ٢٢,٦٤١ N
١٠	٢١٥ ٧٢ ٤٢,١٩٠ E	٢٥٥ ٢٢,٦٤١ N
١١	٢١٥ ٧٢ ٤٤,٢٥٠ E	٢٥٥ ٢٢,٦٤١ N
١٢	٢١٥ ٧٢ ٤٦,٣١٠ E	٢٥٥ ٢٢,٦٤١ N
١٣	٢١٥ ٧٢ ٤٨,٣٧٠ E	٢٥٥ ٢٢,٦٤١ N
١٤	٢١٥ ٧٢ ٥٠,٤٣٠ E	٢٥٥ ٢٢,٦٤١ N
١٥	٢١٥ ٧٢ ٥٢,٤٩٠ E	٢٥٥ ٢٢,٦٤١ N
١٦	٢١٥ ٧٢ ٥٤,٥٥٠ E	٢٥٥ ٢٢,٦٤١ N
١٧	٢١٥ ٧٢ ٥٦,٦١٠ E	٢٥٥ ٢٢,٦٤١ N
١٨	٢١٥ ٧٢ ٥٨,٦٧٠ E	٢٥٥ ٢٢,٦٤١ N
١٩	٢١٥ ٧٢ ٦٠,٧٣٠ E	٢٥٥ ٢٢,٦٤١ N
٢٠	٢١٥ ٧٢ ٦٢,٧٩٠ E	٢٥٥ ٢٢,٦٤١ N
٢١	٢١٥ ٧٢ ٦٤,٨٥٠ E	٢٥٥ ٢٢,٦٤١ N
٢٢	٢١٥ ٧٢ ٦٦,٩١٠ E	٢٥٥ ٢٢,٦٤١ N
٢٣	٢١٥ ٧٢ ٦٨,٩٧٠ E	٢٥٥ ٢٢,٦٤١ N
٢٤	٢١٥ ٧٢ ٧١,٠٣٠ E	٢٥٥ ٢٢,٦٤١ N
٢٥	٢١٥ ٧٢ ٧٣,٠٩٠ E	٢٥٥ ٢٢,٦٤١ N
٢٦	٢١٥ ٧٢ ٧٥,١٥٠ E	٢٥٥ ٢٢,٦٤١ N
٢٧	٢١٥ ٧٢ ٧٧,٢١٠ E	٢٥٥ ٢٢,٦٤١ N
٢٨	٢١٥ ٧٢ ٧٩,٢٧٠ E	٢٥٥ ٢٢,٦٤١ N
٢٩	٢١٥ ٧٢ ٨١,٣٣٠ E	٢٥٥ ٢٢,٦٤١ N
٣٠	٢١٥ ٧٢ ٨٣,٣٩٠ E	٢٥٥ ٢٢,٦٤١ N
٣١	٢١٥ ٧٢ ٨٥,٤٥٠ E	٢٥٥ ٢٢,٦٤١ N
٣٢	٢١٥ ٧٢ ٨٧,٥١٠ E	٢٥٥ ٢٢,٦٤١ N
٣٣	٢١٥ ٧٢ ٨٩,٥٧٠ E	٢٥٥ ٢٢,٦٤١ N
٣٤	٢١٥ ٧٢ ٩١,٦٣٠ E	٢٥٥ ٢٢,٦٤١ N
٣٥	٢١٥ ٧٢ ٩٣,٦٩٠ E	٢٥٥ ٢٢,٦٤١ N
٣٦	٢١٥ ٧٢ ٩٥,٧٥٠ E	٢٥٥ ٢٢,٦٤١ N
٣٧	٢١٥ ٧٢ ٩٧,٨١٠ E	٢٥٥ ٢٢,٦٤١ N
٣٨	٢١٥ ٧٢ ٩٩,٨٧٠ E	٢٥٥ ٢٢,٦٤١ N
٣٩	٢١٥ ٧٢ ١٠١,٩٣٠ E	٢٥٥ ٢٢,٦٤١ N
٤٠	٢١٥ ٧٢ ١٠٣,٩٩٠ E	٢٥٥ ٢٢,٦٤١ N
المساحة	٢٤.٩٥٨.١٦٨ م ^٢	٥٧٢٦٧.٢١ فدان



١٢-١٢
٥١



١٤١٤
٥١

(١٧)

كثف إمدادات مواقع غرب أسوان القلعة (و) بعد التفصيل بنظام WGS ٨٤		
مسائل	X	Y
١	٣١° ٥٩' ٤٧,٩٢١" E	٢٨° ٣١' ٣٤,٠٧١" N
٢	٣١° ٥٠' ١٠,٢٥٥" E	٢٨° ٣٠' ١٤,٧٥٧" N
٣	٣١° ٤١' ٢٧,٧٧١" E	٢٨° ٢٩' ٠,٢٤١" N
٤	٣١° ٣٢' ٤٠,٢١١" E	٢٨° ٢٨' ٤٠,٤٢١" N
٥	٣١° ٢٣' ٥٢,٦٥١" E	٢٨° ٢٧' ٢٠,٨٦١" N
٦	٣١° ١٤' ٥,٤٤١" E	٢٨° ٢٦' ٠,٢٤١" N
٧	٣١° ٥' ٢٨,٨١٦" E	٢٨° ٢٥' ٤٠,٦٩١" N
٨	٣١° ٥' ٥٩,٢٦١" E	٢٨° ٢٥' ٢٠,١٤١" N
٩	٣١° ٥' ٢٧,٤٤١" E	٢٨° ٢٤' ٥,٩٤١" N
١٠	٣١° ٥' ٥٢,٨٦١" E	٢٨° ٢٤' ٤٤,٤١٦" N
١١	٣١° ١٥' ٤,٩١٠" E	٢٨° ٢٣' ٢٣,١٤٧" N
١٢	٣١° ٢٧' ١٤,٣١١" E	٢٨° ٢٣' ١٤,٧٧٨" N
١٣	٣١° ٣٧' ٢٤,٧١١" E	٢٨° ٢٣' ١٥,٧٤٣" N
١٤	٣١° ٤٧' ٣٠,١١١" E	٢٨° ٢٣' ١٧,٦٢٣" N
١٥	٣١° ٥٨' ٤١,٥١١" E	٢٨° ٢٣' ٢٠,٥٧٨" N
١٦	٣١° ٥٨' ٤٠,٩٤١" E	٢٨° ٢٣' ٢٢,٥٤٨" N
١٧	٣١° ٥٠' ٩,٥١١" E	٢٨° ٢٣' ٢٦,١٢٣" N
١٨	٣١° ٤٨' ٥٢,٦٦١" E	٢٨° ٢٣' ٢٨,٤٤٣" N
١٩	٣١° ٤٨' ١١,٨٧١" E	٢٨° ٢٣' ٢٩,٣١١" N
٢٠	٣١° ٤١' ٢٩,٥٢١" E	٢٨° ٢٣' ٣٠,٢٦١" N
٢١	٣١° ٥٨' ٤١,٤٤١" E	٢٨° ٢٣' ٣٢,١٧١" N
٢٢	٣١° ٥٨' ٤٤,٣٦١" E	٢٨° ٢٣' ٣٤,٨٤٦" N
٢٣	٣١° ٥٩' ٥٤,٤٤١" E	٢٨° ٢٣' ٣٥,٧١١" N
٢٤	٣١° ٥٩' ٥٢,٦٥١" E	٢٨° ٢٣' ٣٦,٥٢١" N
٢٥	٣١° ٥٩' ١٧,٥٤١" E	٢٨° ٢٣' ٣٧,٤٧١" N
٢٦	٣١° ٥٩' ٤٤,٤٦١" E	٢٨° ٢٣' ٣٨,٤١٦" N
المساحة	١٣٩٥٩٧٧٢٣١ م ^٢	٣٣٢٠٤٩,٣٢ فدان تقريبا



١٥
٣١ - ٣١