

## قرار رئيس جمهورية مصر العربية

رقم ١٥ لسنة ٢٠٢٤

### رئيس الجمهورية

بعد الاطلاع على الدستور ؛

وعلى قانون الهيئات العامة الصادر بالقانون رقم ٦١ لسنة ١٩٦٣ ؛

وعلى قانون نظام الإدارة المحلية الصادر بالقانون رقم ٤٣ لسنة ١٩٧٩ ؛

وعلى القانون رقم ١٤٣ لسنة ١٩٨١ في شأن الأراضي الصحراوية ؛

وعلى القانون رقم ٧ لسنة ١٩٩١ في شأن بعض الأحكام المتعلقة بأمولاك

الدولة الخاصة ؛

وعلى قانون البيئة الصادر بالقانون رقم ٤ لسنة ١٩٩٤ ؛

وعلى قانون التنمية المتكاملة لشبه جزيرة سيناء الصادر بالقانون

رقم ١٤ لسنة ٢٠١٢ ؛

وعلى قانون الموارد المائية والري الصادر بالقانون رقم ١٤٧ لسنة ٢٠٢١ ؛

وعلى قرار رئيس الجمهورية رقم ١٥٢ لسنة ٢٠٠١ بشأن تحديد المناطق

الاستراتيجية ذات الأهمية العسكرية ؛

وعلى قرار رئيس الجمهورية رقم ١٥٣ لسنة ٢٠٠١ بإنشاء المركز الوطني

لتخطيط استخدامات أراضي الدولة ؛

وعلى قرار رئيس الجمهورية رقم ٦١٢ لسنة ٢٠١٣ بشأن الموافقة على إعادة

تخصيص مساحات من الأراضي المملوكة للدولة ملكية خاصة لصالح الهيئة العامة

للتنمية السياحية لاستخدامها في الأنشطة السياحية ؛

وعلى قرار رئيس الجمهورية رقم ٦٢ لسنة ٢٠١٨ بشأن خريطة تنمية أراضي جمهورية مصر العربية ؛

وعلى قرار رئيس الجمهورية رقم ١٢٨ لسنة ٢٠٢٢ بشأن استثناء مدينتي شرم الشيخ ودهب وقطاع خليج العقبة السياحي بمحافظة جنوب سيناء من الخضوع لأحكام قانون التنمية المتكاملة في شبه جزيرة سيناء الصادر بالقانون رقم ١٤ لسنة ٢٠١٢ ؛  
وعلى قرار رئيس الجمهورية رقم ١٧ لسنة ٢٠٢٣ بتخصيص الأراضي الصحراوية الواقعة بعمق ٢ كيلو متر على جانبي بعض الطرق الجديدة لصالح القوات المسلحة ؛

وبناءً على ما عرضه المركز الوطني لتخطيط استخدامات أراضي الدولة ؛  
وبعد موافقة مجلس الوزراء ؛

### قـــســـرر :

#### ( المادة الأولى )

تستزل المساحات المبينة فيما بعد من الأراضي المخصصة للأنشطة السياحية

بقرار رئيس الجمهورية رقم ٦١٢ لسنة ٢٠١٣ المشار إليه ناحية محافظة جنوب سيناء ،

لتعود إلى أصلها كأماكن دولة خاصة :

مساحة ١٠,٤٣ فدان تقريباً تعادل ٤٣٨٤٢ مترًا مربعًا ناحية مدينة شرم الشيخ ،

وفقاً للوحة وجدول الإحداثيات المرفقين ويرمز لها بالحرف (أ) .

مساحة ٠,٢٣ فدان تقريباً تعادل ١٠٠٢ متر مربع ناحية مدينة شرم الشيخ ،

وفقاً للوحة وجدول الإحداثيات المرفقين ويرمز لها بالحرف (ب) .

- مساحة ١٩٣٩,٠٥ فدان تقريبًا تعادل ٨١٤٥٦٢٤ مترًا مربعًا تقريبًا ناحية مدينة طابا ، وفقًا للوحة وجدول الإحداثيات المرفقين ويرمز لها بالحرف (ج) .
- مساحة ٨٦٧,٧٤ فدان تقريبًا تعادل ٣٦٤٥٢٣٠,٨ متر مربع ناحية مدينة نويبع ، وفقًا للوحة وجدول الإحداثيات المرفقين ويرمز لها بالحرف (د) .

### ( المادة الثانية )

تستزل المساحات الميينة فيما بعد من الأراضي المخصصة للأنشطة السياحية بقرار رئيس الجمهورية رقم ٦١٢ لسنة ٢٠١٣ المشار إليه ناحية محافظة البحر الأحمر ، لتعود إلى أصلها كأماكن دولة خاصة :

- مساحة ٢١٤٤٢,٥٦ فدان تقريبًا تعادل ٩٠٠٧٦٦٠,٨ أمتار مربعة تقريبًا ناحية مدينة رأس غارب ، وفقًا للوحة وجدول الإحداثيات المرفقين ويرمز لها بالحرف (هـ) .
- مساحة ١٤١٢٨,٣٧ فدان تقريبًا تعادل ٥٩٣٥٠٩١٨ مترًا مربعًا تقريبًا ناحية مدينة رأس غارب ، وفقًا للوحة وجدول الإحداثيات المرفقين ويرمز لها بالحرف (و) .
- مساحة ١٨٠٦,٥٧ فدان تقريبًا تعادل ٧٥٨٩٠٩٥ مترًا مربعًا تقريبًا ناحية مدينة القصير ، وفقًا للوحة وجدول الإحداثيات المرفقين ويرمز لها بالحرف (ز) .
- مساحة ٩٦١٧,٦٧ فدان تقريبًا تعادل ٤٠٤٠٢٢٤٣ مترًا مربعًا تقريبًا ناحية مدينة الغردقة ، وفقًا للوحة وجدول الإحداثيات المرفقين ويرمز لها بالحرف (ح) .
- مساحة ٦٥٠,٨١ فدان تقريبًا تعادل ٢٧٣٣٩٤٨ مترًا مربعًا تقريبًا ناحية مدينة الغردقة ، وفقًا للوحة وجدول الإحداثيات المرفقين ويرمز لها بالحرف (ط) .

**( المادة الثالثة )**

تحتفظ القوات المسلحة بأى مساحات مملوكة لها داخل المساحات المذكورة بالمادتين الأولى والثانية من هذا القرار .

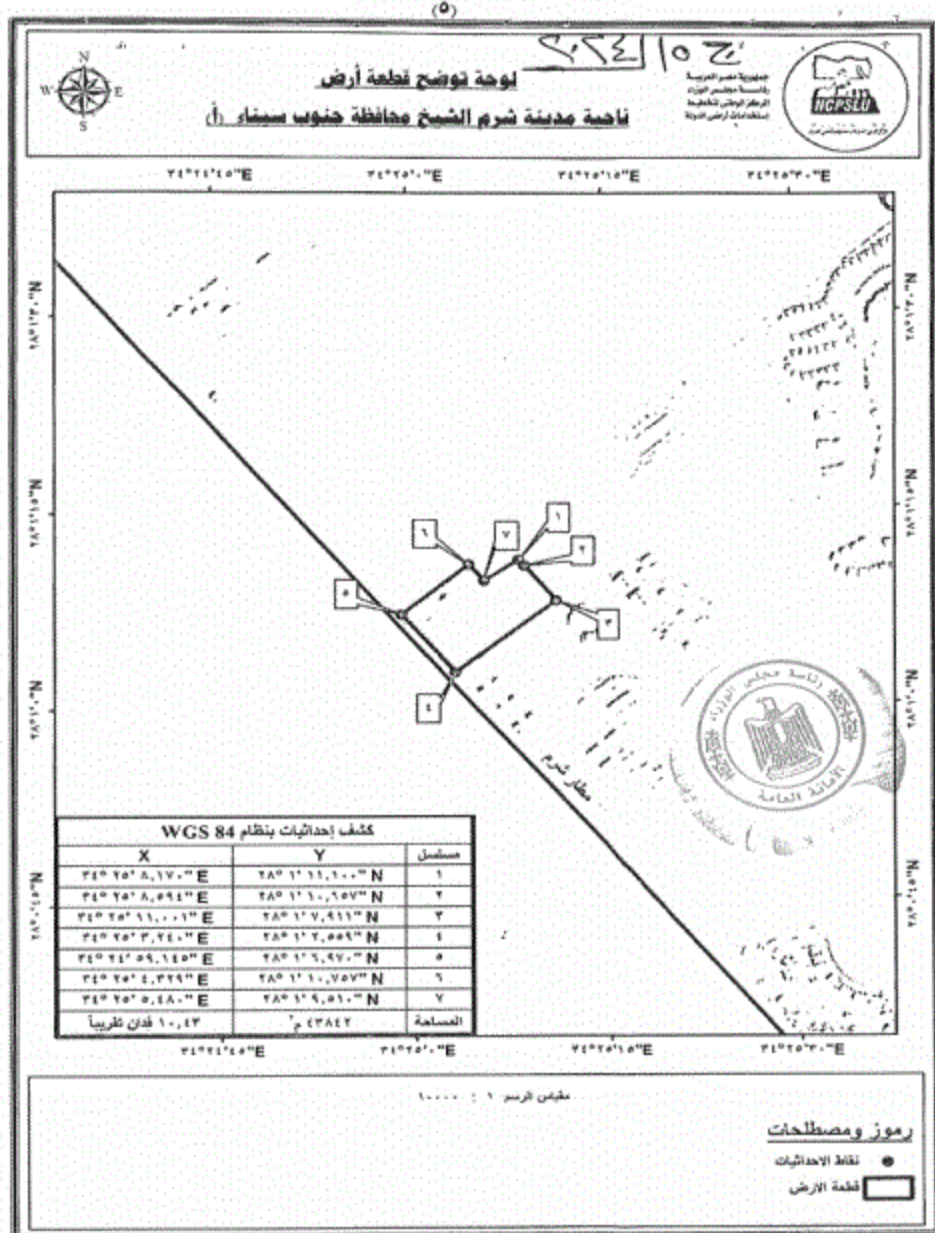
**( المادة الرابعة )**

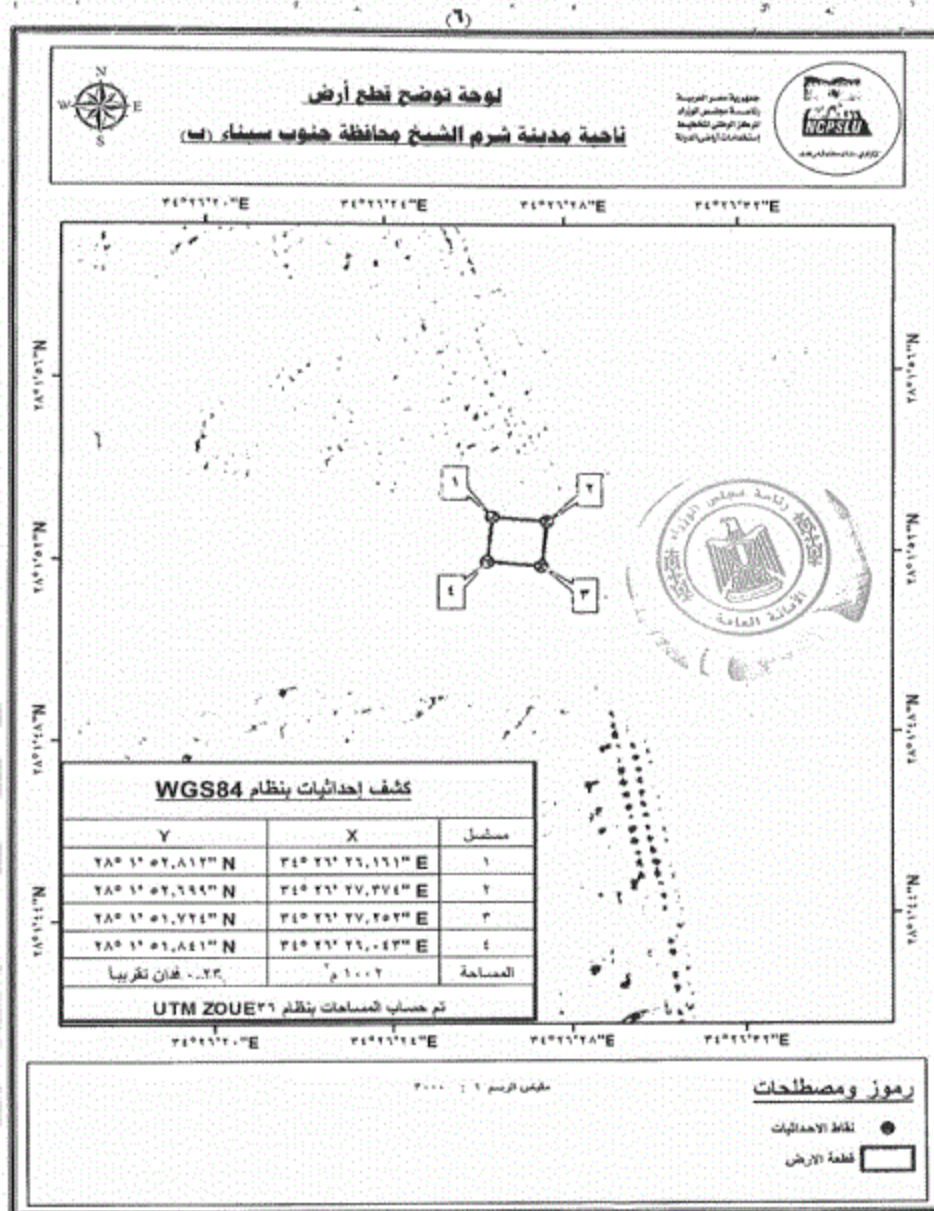
ينشر هذا القرار فى الجريدة الرسمية ، ويعمل به من اليوم التالى لتاريخ نشره .

صدر برئاسة الجمهورية فى ٦ رجب سنة ١٤٤٥ هـ

( الموافق ١٨ يناير سنة ٢٠٢٤ م ) .

**عبد الفتاح السيسى**







(٨)

**كشف إحداثيات قطعة أرض ناحية مدينة طابا بمحافظة جنوب سيناء بنظام WGS84**

Y	X	م	Y	X	م
29° 27' 34.490" N	34° 01' 11.701" E	01	29° 28' 00.087" N	34° 02' 7.371" E	1
29° 27' 34.490" N	34° 01' 11.819" E	02	29° 28' 00.122" N	34° 02' 7.164" E	2
29° 27' 33.115" N	34° 01' 11.800" E	03	29° 28' 07.100" N	34° 02' 1.023" E	3
29° 27' 33.499" N	34° 01' 13.487" E	04	29° 28' 10.189" N	34° 01' 05.369" E	4
29° 27' 33.016" N	34° 01' 14.661" E	05	29° 28' 13.141" N	34° 01' 09.461" E	5
29° 27' 29.908" N	34° 01' 14.822" E	06	29° 28' 14.903" N	34° 02' 0.147" E	6
29° 27' 29.477" N	34° 01' 10.647" E	07	29° 28' 14.800" N	34° 02' 0.071" E	7
29° 27' 29.601" N	34° 01' 16.681" E	08	29° 28' 14.393" N	34° 01' 09.700" E	8
29° 27' 29.679" N	34° 01' 17.149" E	09	29° 28' 14.900" N	34° 01' 08.601" E	9
29° 27' 29.677" N	34° 01' 17.100" E	10	29° 28' 14.398" N	34° 01' 09.467" E	10
29° 27' 29.130" N	34° 01' 17.322" E	11	29° 28' 14.887" N	34° 01' 09.700" E	11
29° 27' 29.081" N	34° 01' 17.117" E	12	29° 28' 14.001" N	34° 01' 07.418" E	12
29° 27' 29.414" N	34° 01' 07.611" E	13	29° 28' 14.072" N	34° 01' 07.902" E	13
29° 27' 29.756" N	34° 01' 17.699" E	14	29° 28' 18.418" N	34° 01' 07.087" E	14
29° 27' 29.758" N	34° 01' 17.740" E	15	29° 28' 18.888" N	34° 01' 06.480" E	15
29° 27' 29.863" N	34° 01' 17.423" E	16	29° 28' 19.201" N	34° 01' 08.177" E	16
29° 27' 29.388" N	34° 01' 17.770" E	17	29° 28' 14.103" N	34° 02' 1.023" E	17
29° 27' 27.027" N	34° 01' 07.913" E	18	29° 28' 14.607" N	34° 02' 1.729" E	18
29° 27' 24.428" N	34° 01' 17.673" E	19	29° 28' 14.100" N	34° 02' 3.688" E	19
29° 27' 24.017" N	34° 01' 17.073" E	20	29° 28' 14.298" N	34° 02' 4.627" E	20
29° 28' 04.610" N	34° 01' 11.904" E	21	29° 28' 14.884" N	34° 02' 0.090" E	21
29° 27' 24.701" N	34° 01' 10.170" E	22	29° 27' 17.971" N	34° 01' 22.093" E	22
29° 27' 24.314" N	34° 01' 14.028" E	23	29° 27' 17.237" N	34° 01' 21.910" E	23
29° 27' 17.910" N	34° 01' 14.221" E	24	29° 27' 17.423" N	34° 01' 21.690" E	24
29° 27' 18.891" N	34° 01' 04.700" E	25	29° 27' 17.423" N	34° 01' 21.113" E	25
29° 27' 21.087" N	34° 01' 12.128" E	26	29° 27' 17.411" N	34° 01' 20.449" E	26
29° 28' 19.001" N	34° 01' 12.176" E	27	29° 27' 17.237" N	34° 01' 20.382" E	27
29° 28' 17.001" N	34° 02' 18.811" E	28	29° 27' 17.127" N	34° 01' 20.663" E	28
29° 28' 16.691" N	34° 02' 9.700" E	29	29° 27' 17.027" N	34° 01' 20.507" E	29
29° 28' 10.118" N	34° 02' 9.829" E	30	29° 27' 16.813" N	34° 01' 19.887" E	30
29° 28' 10.610" N	34° 02' 11.078" E	31	29° 27' 16.600" N	34° 01' 19.927" E	31
29° 28' 10.470" N	34° 02' 12.023" E	32	29° 27' 16.090" N	34° 01' 19.466" E	32
29° 28' 16.027" N	34° 02' 12.004" E	33	29° 27' 16.023" N	34° 01' 19.228" E	33
29° 28' 17.117" N	34° 02' 12.621" E	34	29° 27' 16.420" N	34° 01' 18.822" E	34
29° 28' 17.819" N	34° 02' 12.066" E	35	29° 27' 16.628" N	34° 01' 18.001" E	35
29° 28' 18.427" N	34° 02' 12.900" E	36	29° 27' 16.661" N	34° 01' 17.988" E	36
29° 28' 18.941" N	34° 02' 14.870" E	37	29° 27' 16.744" N	34° 01' 17.912" E	37
29° 28' 17.963" N	34° 02' 17.289" E	38	29° 27' 16.780" N	34° 01' 17.924" E	38
29° 28' 17.034" N	34° 02' 18.297" E	39	29° 27' 16.220" N	34° 01' 17.401" E	39
29° 28' 17.922" N	34° 02' 18.128" E	40	29° 27' 16.671" N	34° 01' 10.786" E	40
29° 28' 18.229" N	34° 02' 18.621" E	41	29° 27' 16.149" N	34° 01' 10.287" E	41
29° 28' 19.061" N	34° 02' 18.791" E	42	29° 27' 10.019" N	34° 01' 14.810" E	42
29° 28' 19.977" N	34° 02' 18.723" E	43	29° 27' 14.910" N	34° 01' 14.472" E	43
29° 28' 21.101" N	34° 02' 17.791" E	44	29° 27' 14.876" N	34° 01' 14.810" E	44
29° 28' 07.608" N	34° 02' 14.360" E	45	29° 27' 14.717" N	34° 01' 14.010" E	45
29° 28' 30.000" N	34° 02' 04.911" E	46	29° 27' 14.223" N	34° 01' 13.964" E	46
29° 28' 30.773" N	34° 02' 01.261" E	47	29° 27' 17.263" N	34° 01' 12.128" E	47
29° 28' 30.474" N	34° 02' 01.061" E	48	29° 27' 30.480" N	34° 01' 11.974" E	48
29° 28' 30.027" N	34° 02' 02.019" E	49	29° 27' 34.660" N	34° 01' 11.726" E	49
29° 28' 30.012" N	34° 02' 02.187" E	50	29° 27' 34.028" N	34° 01' 11.710" E	50



(٩)

كشف إحداثيات قطعة أرض ناحية مدينة طابا بمحافظة جنوب سيناء بنظام WGS٨٤					
Y	X	م	Y	X	م
٢٩° ٢٩' ٣٥,٩٤٦" N	٣٤° ٥٢' ٣٥,٣٣٧" E	١٥١	٢٩° ٢٩' ٣٥,٨٥٨" N	٣٤° ٥٢' ٥٢,٩٣٧" E	١٥١
٢٩° ٢٩' ٣٤,٨٠٦" N	٣٤° ٥٢' ٣٢,٠٧٣" E	١٥٢	٢٩° ٢٩' ٣٦,١٦٥" N	٣٤° ٥٢' ٥٢,١٧٣" E	١٥٢
٢٩° ٢٩' ٣٤,٤٦٧" N	٣٤° ٥٢' ٣٥,٧٥٢" E	١٥٣	٢٩° ٢٩' ٣٦,٨٠١" N	٣٤° ٥٢' ٥٢,٥٨١" E	١٥٣
٢٩° ٢٩' ٣٨,٩٦٦" N	٣٤° ٥٢' ٣٥,٨١٨" E	١٥٤	٢٩° ٢٩' ٣٧,٥٦٥" N	٣٤° ٥٢' ٥٢,٦١٠" E	١٥٤
٢٩° ٢٩' ٣٧,٦٠١" N	٣٤° ٥٢' ٣٥,٧٧٨" E	١٥٥	٢٩° ٢٩' ٣٧,٩٠٩" N	٣٤° ٥٢' ٥٢,٦٣٨" E	١٥٥
٢٩° ٢٩' ٣٦,١٢٤" N	٣٤° ٥٢' ٣٥,٧٥٠" E	١٥٦	٢٩° ٢٩' ٣٨,٢٥٤" N	٣٤° ٥٢' ٥٢,٦٤٥" E	١٥٦
٢٩° ٢٩' ٣٤,٩٥٥" N	٣٤° ٥٢' ٣٥,٦٠٦" E	١٥٧	٢٩° ٢٩' ٣٨,٤٢١" N	٣٤° ٥٢' ٥٢,٧٥٢" E	١٥٧
٢٩° ٢٩' ٣٢,٢٠٦" N	٣٤° ٥٢' ٣٥,٤٥٠" E	١٥٨	٢٩° ٢٩' ٣٧,٩٨٢" N	٣٤° ٥٢' ٥٢,٧٧١" E	١٥٨
٢٩° ٢٩' ٣٢,٤٥٣" N	٣٤° ٥٢' ٣٢,٧٠٥" E	١٥٩	٢٩° ٢٩' ٣٧,٩٠١" N	٣٤° ٥٢' ٥٢,٨١٠" E	١٥٩
٢٩° ٢٩' ٣٢,١١٧" N	٣٤° ٥٢' ٣٢,٤١٢" E	١٦٠	٢٩° ٢٩' ٣٧,٧٧٨" N	٣٤° ٥٢' ٥٢,٩٥٥" E	١٦٠
٢٩° ٢٩' ٣٥,٦٦٩" N	٣٤° ٥٢' ٣٢,٢٦٦" E	١٦١	٢٩° ٢٩' ٣٧,٧٥٤" N	٣٤° ٥٢' ٥١,١٥١" E	١٦١
٢٩° ٢٩' ٣٤,٩٦٣" N	٣٤° ٥٢' ٣٥,٠٢٩" E	١٦٢	٢٩° ٢٩' ٣٧,٦٩٢" N	٣٤° ٥٢' ٥١,١٢٢" E	١٦٢
٢٩° ٢٩' ٣٤,٤٢٦" N	٣٤° ٥٢' ٣٥,٢٦٦" E	١٦٣	٢٩° ٢٩' ٣٧,٦٢٢" N	٣٤° ٥٢' ٥١,٢٢٨" E	١٦٣
٢٩° ٢٩' ٣٥,٩٩٩" N	٣٤° ٥٢' ٣٥,٥١٥" E	١٦٤	٢٩° ٢٩' ٣٧,٢٠٤" N	٣٤° ٥٢' ٥١,٣٥٢" E	١٦٤
٢٩° ٢٩' ٣٦,٠٠٧" N	٣٤° ٥٢' ٣٥,٢٢٠" E	١٦٥	٢٩° ٢٩' ٣٤,٢٣٨" N	٣٤° ٥٢' ٥٢,٥٥٤" E	١٦٥
٢٩° ٢٩' ٣٦,٤١٠" N	٣٤° ٥٢' ٣٤,٤٣٩" E	١٦٦	٢٩° ٢٩' ٣٣,٨٣٣" N	٣٤° ٥٢' ٥٢,٤٥٣" E	١٦٦
٢٩° ٢٩' ٣٦,٤٤١" N	٣٤° ٥٢' ٣٤,٥٢٨" E	١٦٧	٢٩° ٢٩' ٣٣,٤٧٩" N	٣٤° ٥٢' ٥٢,٢٠٣" E	١٦٧
٢٩° ٢٩' ٣٥,٨٠٩" N	٣٤° ٥٢' ٣٨,٥٩٢" E	١٦٨	٢٩° ٢٩' ٣٣,١٦٦" N	٣٤° ٥٢' ٥١,٢٢٨" E	١٦٨
٢٩° ٢٩' ٣٥,٩٦٨" N	٣٤° ٥٢' ٣٢,٩٨٠" E	١٦٩	٢٩° ٢٩' ٣٣,٠٩٥" N	٣٤° ٥٢' ٥١,٢٢٠" E	١٦٩
٢٩° ٢٩' ٣٧,٧٥٢" N	٣٤° ٥٢' ٣٢,٤٥٥" E	١٧٠	٢٩° ٢٩' ٣٣,٢٩٩" N	٣٤° ٥٢' ٥١,٥٤٦" E	١٧٠
٢٩° ٢٩' ٣٥,٦٩٣" N	٣٤° ٥٢' ٣١,٨٧٠" E	١٧١	٢٩° ٢٩' ٣٣,٢٤٦" N	٣٤° ٥٢' ٥٥,١٠٥" E	١٧١
٢٩° ٢٩' ٣٥,٥٢٣" N	٣٤° ٥٢' ٣١,٨٩٣" E	١٧٢	٢٩° ٢٩' ٣٣,١٣٧" N	٣٤° ٥٢' ٥٥,٤٣١" E	١٧٢
٢٩° ٢٩' ٣٤,٤١٥" N	٣٤° ٥٢' ٣١,٤٤١" E	١٧٣	٢٩° ٢٩' ٣٢,٩٤١" N	٣٤° ٥٢' ٥٥,٧٦٥" E	١٧٣
٢٩° ٢٩' ٣٤,١٥٨" N	٣٤° ٥٢' ٣١,٩٢٠" E	١٧٤	٢٩° ٢٩' ٣٢,٦٧٠" N	٣٤° ٥٢' ٥٥,٩٤٨" E	١٧٤
٢٩° ٢٩' ٣٢,٩٣٣" N	٣٤° ٥٢' ٣١,٤٦١" E	١٧٥	٢٩° ٢٩' ٣٢,٣٣٣" N	٣٤° ٥٢' ٥٦,٠٧٣" E	١٧٥
٢٩° ٢٩' ٣٠,٨١٨" N	٣٤° ٥٢' ٣٤,٦٥٤" E	١٧٦	٢٩° ٢٩' ٣٢,٢٤٨" N	٣٤° ٥٢' ٥٦,٠٨٣" E	١٧٦
٢٩° ٢٨' ٥٩,٢٣١" N	٣٤° ٥٢' ٣٥,٦٦٦" E	١٧٧	٢٩° ٢٩' ٣١,١٨٩" N	٣٤° ٥٢' ٥٤,١٣٢" E	١٧٧
٢٩° ٢٨' ٥٩,٢٤١" N	٣٤° ٥٢' ٣٥,٨٤١" E	١٧٨	٢٩° ٢٩' ٣٢,٥٨١" N	٣٤° ٥٢' ٥٠,٩٨٥" E	١٧٨
٢٩° ٢٨' ٥٩,٤١٠" N	٣٤° ٥٢' ٣٧,١٤٥" E	١٧٩	٢٩° ٢٩' ٣٨,٧٣٣" N	٣٤° ٥٢' ٤٩,٠١٠" E	١٧٩
٢٩° ٢٨' ٥٩,٧٥٦" N	٣٤° ٥٢' ٣٧,١٥٦" E	١٨٠	٢٩° ٢٩' ٣٩,٢٨٧" N	٣٤° ٥٢' ٤٧,٦١٧" E	١٨٠
٢٩° ٢٨' ٥٦,٤٠٧" N	٣٤° ٥٢' ٣٧,٥١٩" E	١٨١	٢٩° ٢٩' ٣٢,٠٢٤" N	٣٤° ٥٢' ٤٤,٠٦١" E	١٨١
٢٩° ٢٨' ٥٥,٧١٥" N	٣٤° ٥٢' ٣٦,٢٠١" E	١٨٢	٢٩° ٢٩' ٣٢,٩٨٨" N	٣٤° ٥٢' ٣٧,٠٢٧" E	١٨٢
٢٩° ٢٨' ٥٥,٦٤١" N	٣٤° ٥٢' ٣٦,٠٦١" E	١٨٣	٢٩° ٢٩' ٣٣,٤٦٨" N	٣٤° ٥٢' ٣٧,٢١٩" E	١٨٣
٢٩° ٢٩' ٠٠,٢٨٧" N	٣٤° ٥٢' ٣٤,٩٥١" E	١٨٤	٢٩° ٢٩' ٣٧,٦١٣" N	٣٤° ٥٢' ٣٨,٨٨٣" E	١٨٤
٢٩° ٢٨' ٥١,٧١٢" N	٣٤° ٥٢' ٣٤,٩٩٢" E	١٨٥	٢٩° ٢٩' ٣٧,٨٨٨" N	٣٤° ٥٢' ٣٩,٠٧٥" E	١٨٥
٢٩° ٢٨' ٥٤,٨٨١" N	٣٤° ٥٢' ٣٤,٣٩١" E	١٨٦	٢٩° ٢٩' ٣٨,٦٧٥" N	٣٤° ٥٢' ٤٠,١٢٦" E	١٨٦
٢٩° ٢٨' ٥٦,٢٠٠" N	٣٤° ٥٢' ٣٠,٠١٠" E	١٨٧	٢٩° ٢٩' ٣٨,٧٧٠" N	٣٤° ٥٢' ٤١,٩٢١" E	١٨٧
٢٩° ٢٨' ٥٦,٦٧١" N	٣٤° ٥٢' ٣٠,١٢٢" E	١٨٨	٢٩° ٢٩' ٣٨,٩٢٤" N	٣٤° ٥٢' ٤٣,٥٢٤" E	١٨٨
٢٩° ٢٨' ٥٧,٠٥٦" N	٣٤° ٥٢' ٣٠,٤١٥" E	١٨٩	٢٩° ٢٩' ٣٨,٩٥١" N	٣٤° ٥٢' ٤٣,٥٦٥" E	١٨٩
٢٩° ٢٨' ٥٧,٤٢٩" N	٣٤° ٥٢' ٣٠,٦٦٤" E	١٩٠	٢٩° ٢٩' ٣٩,٤١٣" N	٣٤° ٥٢' ٤٣,٩٦٤" E	١٩٠
٢٩° ٢٨' ٥٧,٥٠٧" N	٣٤° ٥٢' ٣٠,٧٢٤" E	١٩١	٢٩° ٢٩' ٣٩,٥٧٨" N	٣٤° ٥٢' ٤٤,٥٢٠" E	١٩١
٢٩° ٢٨' ٥٧,٧٨٨" N	٣٤° ٥٢' ٣٠,٨٣٩" E	١٩٢	٢٩° ٢٩' ٣٠,٤٧٨" N	٣٤° ٥٢' ٤٥,١٧٤" E	١٩٢
٢٩° ٢٨' ٥٨,١٣١" N	٣٤° ٥٢' ٣١,٢٣٧" E	١٩٣	٢٩° ٢٩' ٣٤,٣١٩" N	٣٤° ٥٢' ٤٧,٠٤٦" E	١٩٣
٢٩° ٢٨' ٥٨,٤٥٨" N	٣٤° ٥٢' ٣١,٥٥٩" E	١٩٤	٢٩° ٢٩' ٣٤,٣٦٨" N	٣٤° ٥٢' ٤٦,٩٣٣" E	١٩٤
٢٩° ٢٨' ٥٨,٧٦٨" N	٣٤° ٥٢' ٣١,٩٠٣" E	١٩٥	٢٩° ٢٩' ٣٥,٦٦١" N	٣٤° ٥٢' ٤٧,٩٨٩" E	١٩٥
٢٩° ٢٨' ٥٩,٠٥٩" N	٣٤° ٥٢' ٣٢,٢٦٨" E	١٩٦	٢٩° ٢٩' ٣٦,٠٧٤" N	٣٤° ٥٢' ٤٧,٩٧٨" E	١٩٦
٢٩° ٢٨' ٥٩,١٨٣" N	٣٤° ٥٢' ٣٢,٤٤٤" E	١٩٧	٢٩° ٢٩' ٣٦,٤٥١" N	٣٤° ٥٢' ٤٦,٦١٢" E	١٩٧
٢٩° ٢٨' ٥٩,٣٢٠" N	٣٤° ٥٢' ٣٢,٦٥٢" E	١٩٨	٢٩° ٢٩' ٣٦,٦٣٣" N	٣٤° ٥٢' ٤٠,٤٣٧" E	١٩٨
٢٩° ٢٨' ٥٩,٥٨٠" N	٣٤° ٥٢' ٣٢,٠٥١" E	١٩٩	٢٩° ٢٩' ٣٦,٦٤١" N	٣٤° ٥٢' ٣٨,١٢٠" E	١٩٩
٢٩° ٢٨' ٥٩,٨٠٩" N	٣٤° ٥٢' ٣٢,٤٧٣" E	٢٠٠	٢٩° ٢٩' ٣٦,٤٣٥" N	٣٤° ٥٢' ٣٦,٨١٧" E	٢٠٠

(١٠)

**كشف إحداثيات قطعة أرض ناحية مدينة طابا بمحافظة جنوب سيناء بنظام WGS٨٤**

Y	X	٢	Y	X	٢
٢٩° ٢٧' ٤٦,٨٨٠" N	٣٤° ٥١' ١٢,٦٨٣" E	٢٥١	٢٩° ٢٨' ٥٩,٨٨٧" N	٣٤° ٥٢' ١٣,٦٢٠" E	٢٠٦
٢٩° ٢٧' ٤٧,٦٤٣" N	٣٤° ٥١' ١٣,٢٩٥" E	٢٥٢	٢٩° ٢٩' ٠,٥٥٣" N	٣٤° ٥٢' ١٤,٧٦٥" E	٢٠٧
٢٩° ٢٧' ٤٨,٥٧٥" N	٣٤° ٥١' ١٤,٢٣٣" E	٢٥٣	٢٩° ٢٩' ٠,٧٢٤" N	٣٤° ٥٢' ١٥,٠٥٧" E	٢٠٨
٢٩° ٢٧' ٤٨,٧٣٨" N	٣٤° ٥١' ١٣,٥٤٥" E	٢٥٤	٢٩° ٢٩' ٢,٠٠٧" N	٣٤° ٥٢' ١٤,٢٢١" E	٢٠٩
٢٩° ٢٧' ٤٩,٨١٩" N	٣٤° ٥١' ١٠,٤٩٢" E	٢٥٥	٢٩° ٢٨' ٥٩,٤٧٢" N	٣٤° ٥٢' ٩,٦٨٤" E	٢١٠
٢٩° ٢٧' ٥٠,٨١٥" N	٣٤° ٥١' ٩,٤٦٣" E	٢٥٦	٢٩° ٢٨' ٥٩,١٧٥" N	٣٤° ٥٢' ٩,٤١٢" E	٢١١
٢٩° ٢٧' ٥٢,١٥٥" N	٣٤° ٥١' ٦,٩٢١" E	٢٥٧	٢٩° ٢٨' ٥٨,٥٢٩" N	٣٤° ٥٢' ٨,٩٠٧" E	٢١٢
٢٩° ٢٧' ٥٢,٩٦٦" N	٣٤° ٥١' ٦,٢٤٣" E	٢٥٨	٢٩° ٢٨' ٥٨,٠٣٣" N	٣٤° ٥٢' ٨,٥٧٧" E	٢١٣
٢٩° ٢٧' ٥٤,٩٤٢" N	٣٤° ٥١' ٤,٦٥٨" E	٢٥٩	٢٩° ٢٨' ٥٧,٨٥٥" N	٣٤° ٥٢' ٨,٤٥٩" E	٢١٤
٢٩° ٢٧' ٥٥,٢٥١" N	٣٤° ٥١' ٤,٠١٢" E	٢٦٠	٢٩° ٢٨' ٥٧,٠٧١" N	٣٤° ٥٢' ٨,٠١٥" E	٢١٥
٢٩° ٢٧' ٥٦,٢٠٣" N	٣٤° ٥١' ٣,٢١٢" E	٢٦١	٢٩° ٢٨' ٥٧,٠١٧" N	٣٤° ٥٢' ٧,٩٩١" E	٢١٦
٢٩° ٢٧' ٥٦,٧٨٨" N	٣٤° ٥١' ١,١٠٠" E	٢٦٢	٢٩° ٢٨' ٥٥,٩٢٧" N	٣٤° ٥٢' ٧,٥١٦" E	٢١٧
٢٩° ٢٧' ٥٦,٢١١" N	٣٤° ٥٠' ٥٧,٢٧٥" E	٢٦٣	٢٩° ٢٦' ٥٨,٢٧١" N	٣٤° ٥٠' ٢٠,٣٠٧" E	٢١٨
٢٩° ٢٧' ٥٦,٥٧٤" N	٣٤° ٥٠' ٥٩,١٨١" E	٢٦٤	٢٩° ٢٦' ٣٧,٨١٨" N	٣٤° ٥٠' ٢٢,٨٦٥" E	٢١٩
٢٩° ٢٧' ٥٦,٠٩٣" N	٣٤° ٥١' ٠,٧٨٩" E	٢٦٥	٢٩° ٢٦' ٤٢,١٥٦" N	٣٤° ٥٠' ٢٦,٦٦٦" E	٢٢٠
٢٩° ٢٧' ٥٦,٠٦٠" N	٣٤° ٥١' ١,٥٩٥" E	٢٦٦	٢٩° ٢٦' ٤١,٩٦١" N	٣٤° ٥٠' ٢٦,٥٤٩" E	٢٢١
٢٩° ٢٧' ٤٥,٤٤٠" N	٣٤° ٥١' ١,٨٢٦" E	٢٦٧	٢٩° ٢٦' ٤٨,٧٨٣" N	٣٤° ٥٠' ٤١,٨١٧" E	٢٢٢
٢٩° ٢٧' ٤٩,٤٩٩" N	٣٤° ٥١' ١,٨٧٤" E	٢٦٨	٢٩° ٢٦' ٤٩,٠٠٥" N	٣٤° ٥٠' ٤١,٦٣٥" E	٢٢٣
٢٩° ٢٧' ٤٦,٦٤١" N	٣٤° ٥١' ١,٧١٢" E	٢٦٩	٢٩° ٢٦' ٤٩,١٧٠" N	٣٤° ٥٠' ٤١,٧٦٣" E	٢٢٤
٢٩° ٢٧' ٤٥,٥٥٦" N	٣٤° ٥١' ٢,٦١٧" E	٢٧٠	٢٩° ٢٦' ٤٩,٧٤٣" N	٣٤° ٥٠' ٤١,٠٨٩" E	٢٢٥
٢٩° ٢٧' ٤٤,٧٥٧" N	٣٤° ٥١' ٣,٦٧٩" E	٢٧١	٢٩° ٢٦' ٤٩,٥٧٨" N	٣٤° ٥٠' ٤٠,٤٦٠" E	٢٢٦
٢٩° ٢٧' ٤٣,٧٠٠" N	٣٤° ٥١' ٤,٢٤٢" E	٢٧٢	٢٩° ٢٦' ٥٦,٣٤٤" N	٣٤° ٥٠' ٣٢,٨٨٧" E	٢٢٧
٢٩° ٢٧' ٤٢,١٥٤" N	٣٤° ٥١' ٣,٧٣٥" E	٢٧٣	٢٩° ٢٦' ٥٦,٧٧٦" N	٣٤° ٥٠' ٣٢,٤٧٩" E	٢٢٨
٢٩° ٢٧' ٤١,٢٧٧" N	٣٤° ٥١' ٣,٤٨٥" E	٢٧٤	٢٩° ٢٦' ٥٧,٢٧٩" N	٣٤° ٥٠' ٣١,٨٨٦" E	٢٢٩
٢٩° ٢٧' ٤١,٠٠٧" N	٣٤° ٥١' ٣,٢٩٥" E	٢٧٥	٢٩° ٢٦' ٥٩,٣٧٧" N	٣٤° ٥٠' ٣٤,١١٦" E	٢٣٠
٢٩° ٢٧' ٤٠,٤٢٠" N	٣٤° ٥١' ٣,٥٢٩" E	٢٧٦	٢٩° ٢٧' ٤,٧٨٧" N	٣٤° ٥٠' ٣٩,٠٢٤" E	٢٣١
٢٩° ٢٧' ٣٨,٩٦١" N	٣٤° ٥١' ٣,٤٤٨" E	٢٧٧	٢٩° ٢٧' ١٥,٤١٣" N	٣٤° ٥٠' ٣٦,٥٠٣" E	٢٣٢
٢٩° ٢٧' ٣٨,٧١٩" N	٣٤° ٥١' ٣,١٦٠" E	٢٧٨	٢٩° ٢٧' ٠,٩٣٠" N	٣٤° ٥٠' ٣١,٠٥٥" E	٢٣٣
٢٩° ٢٨' ١٢,٢٢٧" N	٣٤° ٥١' ١٦,٤٨٣" E	٢٧٩	٢٩° ٢٧' ٠,٤٠٣" N	٣٤° ٥٠' ٣٧,٠٣٣" E	٢٣٤
٢٩° ٢٨' ١١,١٨٦" N	٣٤° ٥١' ١٨,٧٨٤" E	٢٨٠	٢٩° ٢٦' ٥٨,٧٨٤" N	٣٤° ٥٠' ٣٦,٠٨٩" E	٢٣٥
٢٩° ٢٨' ١١,٥٧٧" N	٣٤° ٥١' ١٨,٧٣٣" E	٢٨١	٢٩° ٢٧' ٣٨,٢٤٤" N	٣٤° ٥١' ٣,٢٦٣" E	٢٣٦
٢٩° ٢٨' ١١,٨٠٨" N	٣٤° ٥١' ١٨,٧١٧" E	٢٨٢	٢٩° ٢٧' ٣٧,٧٩٨" N	٣٤° ٥١' ٣,٩٢٩" E	٢٣٧
٢٩° ٢٨' ١٢,٠٣٤" N	٣٤° ٥١' ١٨,٧١٨" E	٢٨٣	٢٩° ٢٧' ٣٨,٠٠٨" N	٣٤° ٥١' ٥,١٨٩" E	٢٣٨
٢٩° ٢٨' ١٢,٣٥٠" N	٣٤° ٥١' ١٨,٧٣٨" E	٢٨٤	٢٩° ٢٧' ٣٨,٢٧٤" N	٣٤° ٥١' ٥,٢٤٠" E	٢٣٩
٢٩° ٢٨' ١٢,٦٦٠" N	٣٤° ٥١' ١٨,٧٧١" E	٢٨٥	٢٩° ٢٧' ٣٨,٧٦٠" N	٣٤° ٥١' ٤,٨٢٣" E	٢٤٠
٢٩° ٢٨' ١٣,٠٠٠" N	٣٤° ٥١' ١٨,٨٣٢" E	٢٨٦	٢٩° ٢٧' ٣٩,٣٦٤" N	٣٤° ٥١' ٤,٧١٨" E	٢٤١
٢٩° ٢٨' ١٣,٣٧٦" N	٣٤° ٥١' ١٨,٩١٨" E	٢٨٧	٢٩° ٢٧' ٣٩,٧٣٠" N	٣٤° ٥١' ٥,٧٣٥" E	٢٤٢
٢٩° ٢٨' ١٣,٧٠٨" N	٣٤° ٥١' ١٩,٠٠٥" E	٢٨٨	٢٩° ٢٧' ٣٩,٤٤٠" N	٣٤° ٥١' ٥,٠٠٤" E	٢٤٣
٢٩° ٢٨' ١٤,٠٣٣" N	٣٤° ٥١' ١٩,١٥٩" E	٢٨٩	٢٩° ٢٧' ٣٨,٨٩٨" N	٣٤° ٥١' ٧,٣٤٦" E	٢٤٤
٢٩° ٢٨' ١٤,٣٨٨" N	٣٤° ٥١' ١٩,٢٨٣" E	٢٩٠	٢٩° ٢٧' ٣٨,٥٠٦" N	٣٤° ٥١' ٧,٦٩٤" E	٢٤٥
٢٩° ٢٨' ١٤,٥٣٧" N	٣٤° ٥١' ١٩,٤٢٠" E	٢٩١	٢٩° ٢٧' ٣٧,٤٤٧" N	٣٤° ٥١' ٨,١١٩" E	٢٤٦
٢٩° ٢٨' ١٤,٧٧٠" N	٣٤° ٥١' ١٩,٥٦٦" E	٢٩٢	٢٩° ٢٧' ٣٨,١٥٣" N	٣٤° ٥١' ٨,٥٣٢" E	٢٤٧
٢٩° ٢٨' ١٤,٩٩٧" N	٣٤° ٥١' ١٩,٧٤٤" E	٢٩٣	٢٩° ٢٧' ٣٧,٧٥٠" N	٣٤° ٥١' ٩,٢٤١" E	٢٤٨
٢٩° ٢٨' ١٥,٢٥٩" N	٣٤° ٥١' ١٩,٩٦٦" E	٢٩٤	٢٩° ٢٧' ٣٧,٥٧٢" N	٣٤° ٥١' ٩,٨٥٣" E	٢٤٩
٢٩° ٢٨' ١٥,٥١٢" N	٣٤° ٥١' ٢٠,١٣٩" E	٢٩٥	٢٩° ٢٧' ٣٨,١٨٦" N	٣٤° ٥١' ١٠,١٣٦" E	٢٥٠
٢٩° ٢٨' ١٥,٧٦٦" N	٣٤° ٥١' ٢٠,٣٢٣" E	٢٩٦	٢٩° ٢٧' ٤٠,٥٧٨" N	٣٤° ٥١' ١٠,٦٠٢" E	٢٥١
٢٩° ٢٨' ١٥,٩٠١" N	٣٤° ٥١' ٢٠,٥١٩" E	٢٩٧	٢٩° ٢٧' ٤٢,٠١٥" N	٣٤° ٥١' ١١,١٨٨" E	٢٥٢
٢٩° ٢٨' ١٦,١١٠" N	٣٤° ٥١' ٢٠,٧٥٤" E	٢٩٨	٢٩° ٢٧' ٤٥,٢٩١" N	٣٤° ٥١' ١١,٨٣٥" E	٢٥٣
٢٩° ٢٨' ١٦,٣١٢" N	٣٤° ٥١' ٢٠,٩٩٦" E	٢٩٩	٢٩° ٢٧' ٤٦,٠٤١" N	٣٤° ٥١' ١٢,١٧٣" E	٢٥٤
٢٩° ٢٨' ١٦,٤٥٠" N	٣٤° ٥١' ٢١,١٧٦" E	٣٠٠	٢٩° ٢٧' ٤٦,٥٨٣" N	٣٤° ٥١' ١٢,٤٧٧" E	٢٥٥

(١١)

**كشف إحداثيات قطعة أرض ناحية مدينة طابا بمحافظة جنوب سيناء بنظام WGS٨٤**

Y	X	م	Y	X	م
٢٩° ٢٩' ١٢,٢٩٣" N	٣٤° ٥١' ٤٥,٩٠١" E	٣٥١	٢٩° ٢٨' ١٦,٥٨٠" N	٣٤° ٥١' ٢١,٣٦٤" E	٣٠١
٢٩° ٢٩' ١٢,٧٩٣" N	٣٤° ٥١' ٤٦,٤٠٣" E	٣٥٢	٢٩° ٢٨' ١٦,٨٣٤" N	٣٤° ٥١' ٢١,٧٥٦" E	٣٠٢
٢٩° ٢٩' ١٤,٠٤٨" N	٣٤° ٥١' ٤٧,٣٨١" E	٣٥٣	٢٩° ٢٨' ١٦,٩٦٤" N	٣٤° ٥١' ٢١,٩٦٣" E	٣٠٣
٢٩° ٢٩' ١٤,٧٠٧" N	٣٤° ٥١' ٤٨,١٠٤" E	٣٥٤	٢٩° ٢٨' ١٧,٣٥١" N	٣٤° ٥١' ٢٢,٥٩٤" E	٣٠٤
٢٩° ٢٩' ١٤,٢٧٢" N	٣٤° ٥١' ٤٨,٧٥٥" E	٣٥٥	٢٩° ٢٨' ١٧,٤٤٥" N	٣٤° ٥١' ٢٢,٧٤٨" E	٣٠٥
٢٩° ٢٩' ١٤,٣٠٩" N	٣٤° ٥١' ٤٩,٤٩٠" E	٣٥٦	٢٩° ٢٨' ١٩,٦٤٥" N	٣٤° ٥١' ٢٦,٣٧٧" E	٣٠٦
٢٩° ٢٩' ١٤,٣٠٧" N	٣٤° ٥١' ٤٩,٦٣٤" E	٣٥٧	٢٩° ٢٨' ١٩,٩٦٦" N	٣٤° ٥١' ٢٦,٩٢١" E	٣٠٧
٢٩° ٢٩' ١٧,٤٢٣" N	٣٤° ٥١' ٤٨,٠٥٣" E	٣٥٨	٢٩° ٢٨' ٢٠,٩٢٣" N	٣٤° ٥١' ٢٨,٤٩٦" E	٣٠٨
٢٩° ٢٩' ٢٠,٣٣٦" N	٣٤° ٥١' ٤٣,٨٥٣" E	٣٥٩	٢٩° ٢٨' ٢١,٢٩٦" N	٣٤° ٥١' ٢٩,٠٧٠" E	٣٠٩
٢٩° ٢٩' ١٩,٣٩٩" N	٣٤° ٥١' ٤٢,٢٩٨" E	٣٦٠	٢٩° ٢٨' ٢١,٨٢٨" N	٣٤° ٥١' ٢٩,٨٦٧" E	٣١٠
٢٩° ٢٩' ١٥,٨٧١" N	٣٤° ٥١' ٤٣,٩٤٤" E	٣٦١	٢٩° ٢٨' ٢٢,٣٠٩" N	٣٤° ٥١' ٣٠,٥٤٦" E	٣١١
٢٩° ٢٩' ١٤,٤٨٨" N	٣٤° ٥١' ٤٣,٩٢٦" E	٣٦٢	٢٩° ٢٨' ٢٢,٠١٦" N	٣٤° ٥١' ٣١,٥٠٧" E	٣١٢
٢٩° ٢٩' ١١,٨٩٠" N	٣٤° ٥١' ٤٦,٧٧٠" E	٣٦٣	٢٩° ٢٨' ٢٢,٦٦١" N	٣٤° ٥١' ٣٢,٣٣٦" E	٣١٣
٢٩° ٢٩' ٩,٩٦٦" N	٣٤° ٥١' ٤٢,٠٢٠" E	٣٦٤	٢٩° ٢٨' ٢٤,٥٦٣" N	٣٤° ٥١' ٣٣,٤٢٧" E	٣١٤
٢٩° ٢٩' ٩,٩٦٦" N	٣٤° ٥١' ٤٢,١٥١" E	٣٦٥	٢٩° ٢٨' ٢٦,٠٥٣" N	٣٤° ٥١' ٣٥,١٣٨" E	٣١٥
٢٩° ٢٩' ١١,٧٧٦" N	٣٤° ٥١' ٤٤,٣٥١" E	٣٦٦	٢٩° ٢٨' ٢٦,٨٣٤" N	٣٤° ٥١' ٣٦,٠٤٦" E	٣١٦
٢٩° ٢٩' ١٢,١٥٨" N	٣٤° ٥١' ٤٤,٦٦٦" E	٣٦٧	٢٩° ٢٨' ٢٧,٦٩٧" N	٣٤° ٥١' ٣٧,٠١٧" E	٣١٧
٢٩° ٢٩' ٢٣,٤٠٢" N	٣٤° ٥١' ٤٦,٠٣٣" E	٣٦٨	٢٩° ٢٨' ٢٨,٦٤٨" N	٣٤° ٥١' ٣٥,٤٧٧" E	٣١٨
٢٩° ٢٩' ٢٣,٩٨٧" N	٣٤° ٥١' ٤٤,٦٩٧" E	٣٦٩	٢٩° ٢٨' ٢٨,٧٨١" N	٣٤° ٥١' ٣٥,٥٨٤" E	٣١٩
٢٩° ٢٩' ٢٤,٦٢٣" N	٣٤° ٥١' ٤٣,٤٨٢" E	٣٧٠	٢٩° ٢٨' ٢٩,٦٦٥" N	٣٤° ٥١' ٣٤,٢٣٤" E	٣٢٠
٢٩° ٢٩' ٢٥,٣٣٠" N	٣٤° ٥١' ٤٤,٨١٥" E	٣٧١	٢٩° ٢٨' ٢٩,٤٣٨" N	٣٤° ٥١' ٣٣,٢٤٠" E	٣٢١
٢٩° ٢٩' ٢٥,٩٥٣" N	٣٤° ٥١' ٤٣,٨٢٩" E	٣٧٢	٢٩° ٢٨' ٢٩,٢٧٩" N	٣٤° ٥١' ٣٣,٢٧٧" E	٣٢٢
٢٩° ٢٩' ٢٧,٩٣٩" N	٣٤° ٥١' ٤٢,٤٥٧" E	٣٧٣	٢٩° ٢٨' ٢٨,٣٨٣" N	٣٤° ٥١' ٣٨,٢٥٢" E	٣٢٣
٢٩° ٢٩' ٢٨,٤٠٩" N	٣٤° ٥١' ٤٢,٢٩٠" E	٣٧٤	٢٩° ٢٨' ٢٤,٧٧٤" N	٣٤° ٥١' ٣٢,٨١٢" E	٣٢٤
٢٩° ٢٩' ٢٨,٩٢٥" N	٣٤° ٥١' ٤٢,٠١٥" E	٣٧٥	٢٩° ٢٨' ٢٢,٥٢٨" N	٣٤° ٥١' ٣٢,١٠٥" E	٣٢٥
٢٩° ٢٩' ٢٨,٧١١" N	٣٤° ٥١' ٤١,١٩٧" E	٣٧٦	٢٩° ٢٨' ٢٠,٨١١" N	٣٤° ٥١' ٣٨,٠٣٣" E	٣٢٦
٢٩° ٢٩' ٢٨,٤٤٧" N	٣٤° ٥١' ٤١,١٥٤" E	٣٧٧	٢٩° ٢٨' ١٦,٠٥٧" N	٣٤° ٥١' ٣٦,٤٦٦" E	٣٢٧
٢٩° ٢٩' ٢٦,٠١٧" N	٣٤° ٥١' ٤٣,٣٨٣" E	٣٧٨	٢٩° ٢٦' ٢٨,٧٦٦" N	٣٤° ٥١' ٣٢,٧٠٧" E	٣٢٨
٢٩° ٢٩' ٢٥,٧٤٤" N	٣٤° ٥١' ٤٣,٤٢٦" E	٣٧٩	٢٩° ٢٦' ١٨,٩٠٦" N	٣٤° ٥١' ٣٢,٩٣٠" E	٣٢٩
٢٩° ٢٩' ٢٢,٥٧٨" N	٣٤° ٥١' ٤٣,٣٥٠" E	٣٨٠	٢٩° ٢٦' ٢٦,٤٠٧" N	٣٤° ٥١' ٣٦,٤٤٥" E	٣٣٠
٢٩° ٢٩' ٢٢,٨٠٤" N	٣٤° ٥١' ٤٣,٨١٣" E	٣٨١	٢٩° ٢٦' ٣٣,٥٥٨" N	٣٤° ٥١' ٣٨,٠٢٥" E	٣٣١
٢٩° ٢٩' ١٨,٧٨٣" N	٣٤° ٥١' ٤٣,٠٥٨" E	٣٨٢	٢٩° ٢٦' ٥٨,٨٦٣" N	٣٤° ٥١' ٣٥,١٤٣" E	٣٣٢
٢٩° ٢٩' ٢٠,٩٧١" N	٣٤° ٥١' ٤١,٨١١" E	٣٨٣	٢٩° ٢٦' ٥٦,٦٨٦" N	٣٤° ٥١' ٤٣,٦٢٢" E	٣٣٣
٢٩° ٢٩' ٢٣,٨٥٦" N	٣٤° ٥١' ٤١,٤٤٤" E	٣٨٤	٢٩° ٢٦' ٥٢,٢٠٣" N	٣٤° ٥١' ٤٤,٠٤٠" E	٣٣٤
٢٩° ٢٩' ٢٤,٠٤٢" N	٣٤° ٥١' ٤١,٩٥٥" E	٣٨٥	٢٩° ٢٦' ٥٢,٩٩٠" N	٣٤° ٥١' ٤٤,٦٩٨" E	٣٣٥
٢٩° ٢٩' ٢٣,٨٥٥" N	٣٤° ٥١' ٤١,٩٨٨" E	٣٨٦	٢٩° ٢٦' ٥٤,٣٣٤" N	٣٤° ٥١' ٤٥,٨٢٨" E	٣٣٦
٢٩° ٢٩' ٢٣,٢٤٤" N	٣٤° ٥١' ٤١,٧٢١" E	٣٨٧	٢٩° ٢٧' ١,٦٦٨" N	٣٤° ٥١' ٣٧,٢٠٥" E	٣٣٧
٢٩° ٢٩' ٢٢,٠١١" N	٣٤° ٥١' ٤١,٦٦٤" E	٣٨٨	٢٩° ٢٧' ٠,٢٧٩" N	٣٤° ٥١' ٣٦,٢٦٦" E	٣٣٨
٢٩° ٢٩' ١٩,٤٦٢" N	٣٤° ٥١' ٤١,٣٥٩" E	٣٨٩	٢٩° ٢٦' ١٨,٥١٢" N	٣٤° ٥١' ٣٤,٧٠٦" E	٣٣٩
٢٩° ٢٩' ٢٩,١٤٤" N	٣٤° ٥١' ٤٢,٦٠٢" E	٣٩٠	٢٩° ٢٦' ١٩,٨٣٠" N	٣٤° ٥١' ٣٥,١٣٤" E	٣٤٠
٢٩° ٢٩' ٢٨,٢٢٣" N	٣٤° ٥١' ٤٤,٤٦٦" E	٣٩١	٢٩° ٢٦' ١٧,٦٥٠" N	٣٤° ٥١' ٣٠,٣٩٢" E	٣٤١
٢٩° ٢٩' ٢٩,٨٢٢" N	٣٤° ٥١' ٤٦,٧٧٧" E	٣٩٢	٢٩° ٢٦' ١٥,٢٥٨" N	٣٤° ٥١' ٣٢,٢٠٨" E	٣٤٢
٢٩° ٢٩' ٣١,١٣٧" N	٣٤° ٥١' ٤٨,٦٠٨" E	٣٩٣	٢٩° ٢٦' ١٠,١٤٧" N	٣٤° ٥١' ٣٩,٢٦٦" E	٣٤٣
٢٩° ٢٩' ٣١,٦٦١" N	٣٤° ٥١' ٤٨,١٧١" E	٣٩٤	٢٩° ٢٦' ١٠,٢٤٣" N	٣٤° ٥١' ٣٩,٢٧١" E	٣٤٤
٢٩° ٢٩' ٣٠,٣٩٣" N	٣٤° ٥١' ٤٦,٢٤٦" E	٣٩٥	٢٩° ٢٦' ١٠,٧٥٩" N	٣٤° ٥١' ٣٩,٥١٥" E	٣٤٥
٢٩° ٢٩' ٣٠,٧٣٤" N	٣٤° ٥١' ٤٥,٩٥٦" E	٣٩٦	٢٩° ٢٦' ١١,٥٦٨" N	٣٤° ٥١' ٣٩,٨٦٦" E	٣٤٦
٢٩° ٢٩' ٤٠,٣٤٠" N	٣٤° ٥١' ٤٦,٦٨٥" E	٣٩٧	٢٩° ٢٦' ١٢,٥٨٤" N	٣٤° ٥١' ٣٠,٣٦٠" E	٣٤٧
٢٩° ٢٩' ٤٠,٣٦٣" N	٣٤° ٥١' ٤٥,٥٩٣" E	٣٩٨	٢٩° ٢٦' ١٣,٢٩٩" N	٣٤° ٥١' ٣١,٧٣٥" E	٣٤٨
٢٩° ٢٩' ٣٩,٣٠٨" N	٣٤° ٥١' ٤٥,٤٠٦" E	٣٩٩	٢٩° ٢٩' ١٢,٢٨٤" N	٣٤° ٥١' ٤٤,٧٠٤" E	٣٤٩
٢٩° ٢٩' ٣٩,٣٠٨" N	٣٤° ٥١' ٤٥,٤٠٧" E	٤٠٠	٢٩° ٢٩' ١٢,٨٨٣" N	٣٤° ٥١' ٤٥,٢٥٧" E	٣٥٠

(١٢)


كشف إحداثيات قطعة أرض ناحية مدينة طابا بمحافظة جنوب سيناء بنظام WGS84					
Y	X	م	Y	X	م
٢٩° ٢٩' ٤٤,٣١٥" N	٣٤° ٥٣' ٣٩,٣٥٠" E	٤٠٦	٢٩° ٢٩' ٣٨,٣٨٤" N	٣٤° ٥٣' ٤٥,٢٤٣" E	٤٠٦
٢٩° ٢٩' ٤٦,١٧٨" N	٣٤° ٥٣' ٣٨,٦٩٨" E	٤٠٧	٢٩° ٢٩' ٣٨,٠٩٨" N	٣٤° ٥٣' ٤٥,١٩٢" E	٤٠٧
٢٩° ٢٩' ٤٦,٠٢٥" N	٣٤° ٥٣' ٣٨,١٣٠" E	٤٠٨	٢٩° ٢٩' ٣٧,٩٦٥" N	٣٤° ٥٣' ٤٥,١٨٥" E	٤٠٨
٢٩° ٢٩' ٤٤,١٦٣" N	٣٤° ٥٣' ٣٨,٧٨٢" E	٤٠٩	٢٩° ٢٩' ٣٧,٦٣٩" N	٣٤° ٥٣' ٤٦,٢٠٧" E	٤٠٩
١٩٣٩,٠٥ فدان تقريبا	٨١٤٥٦٢٤ م <sup>٢</sup> تقريبا	المساحة	٢٩° ٢٩' ٣٩,٢٢٧" N	٣٤° ٥٣' ٤٦,٤٨٨" E	٤١٠



مركز المعلومات والتنمية الاقتصادية  
 وزارة التخطيط والتنمية الاقتصادية  
 جمهورية مصر العربية



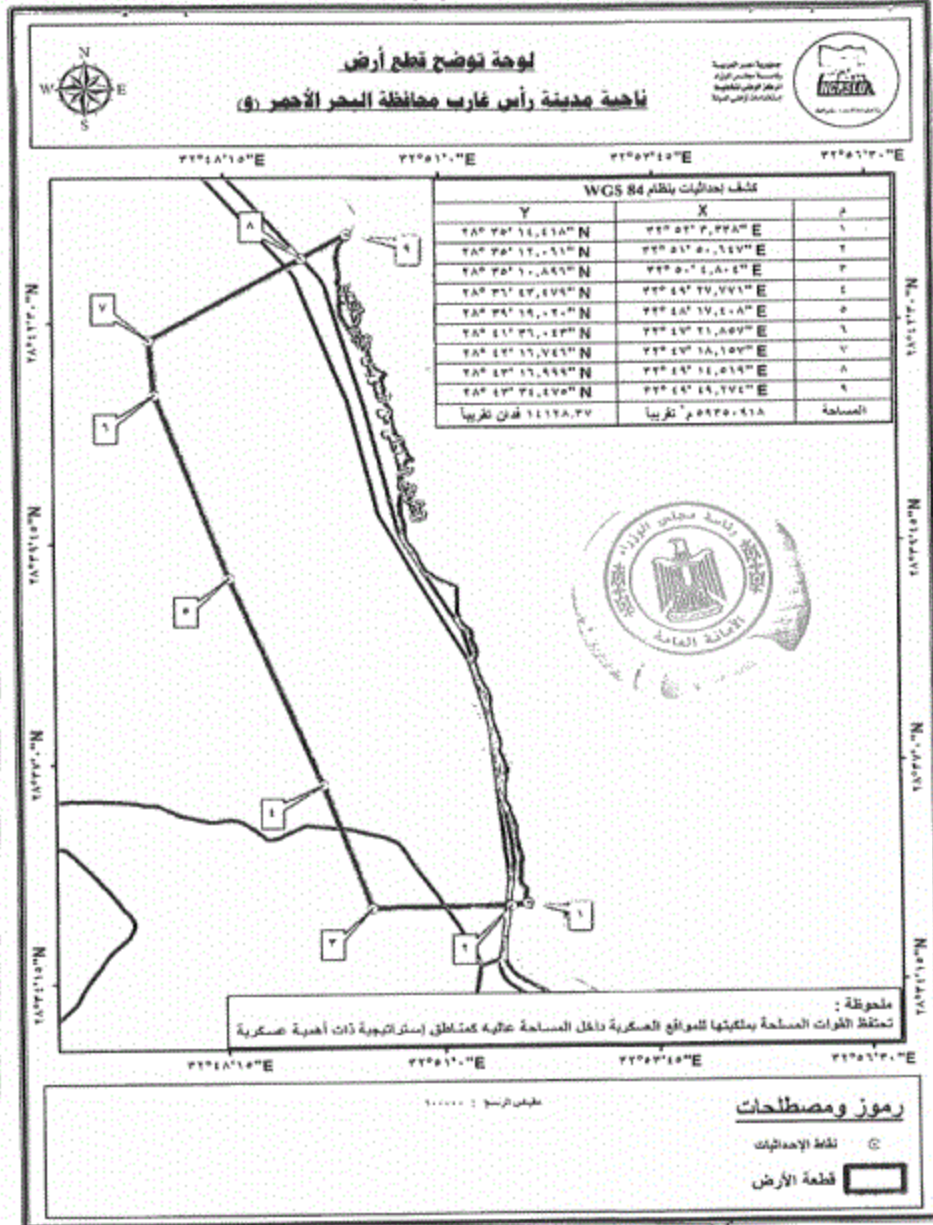
(١٤)



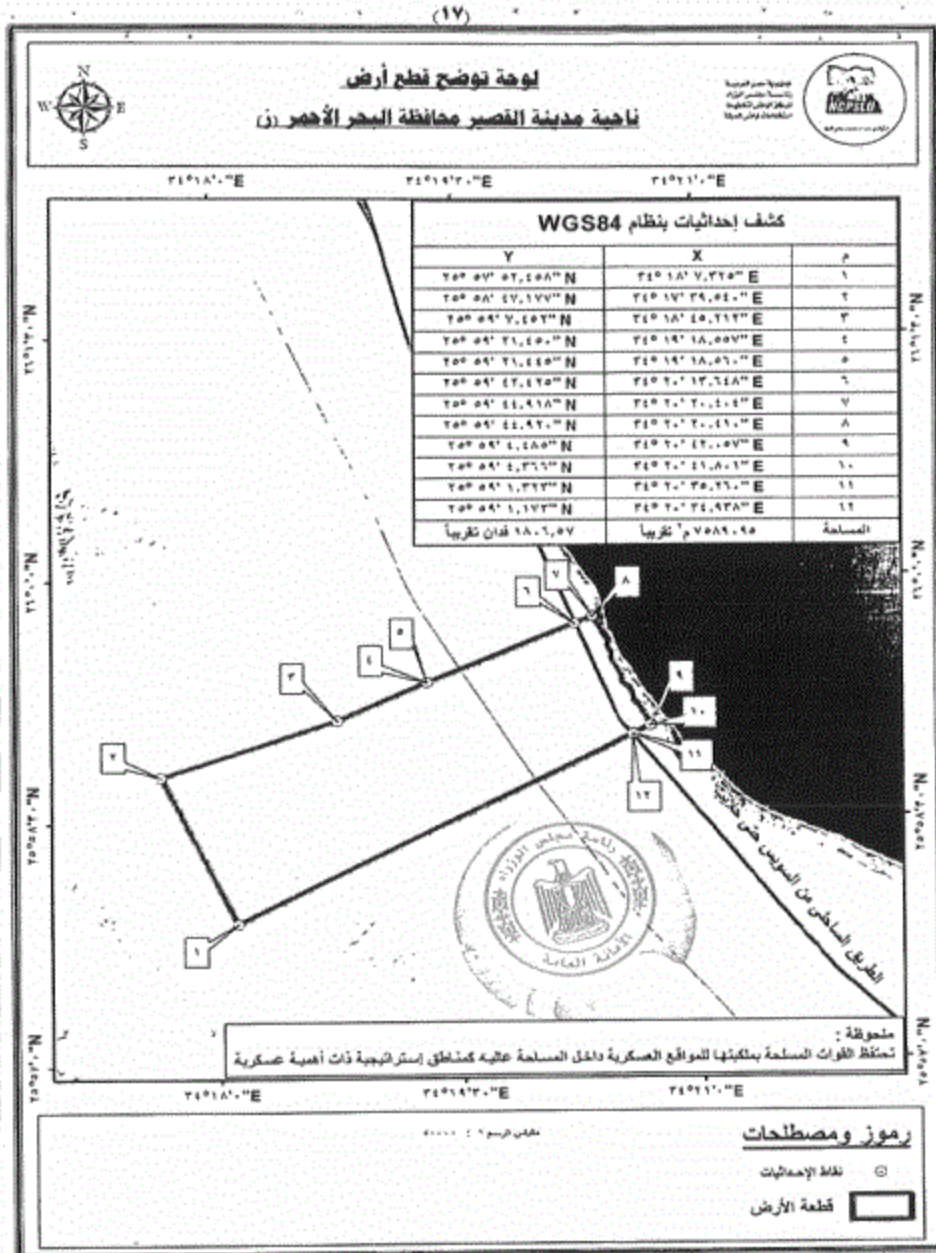
(١٥)

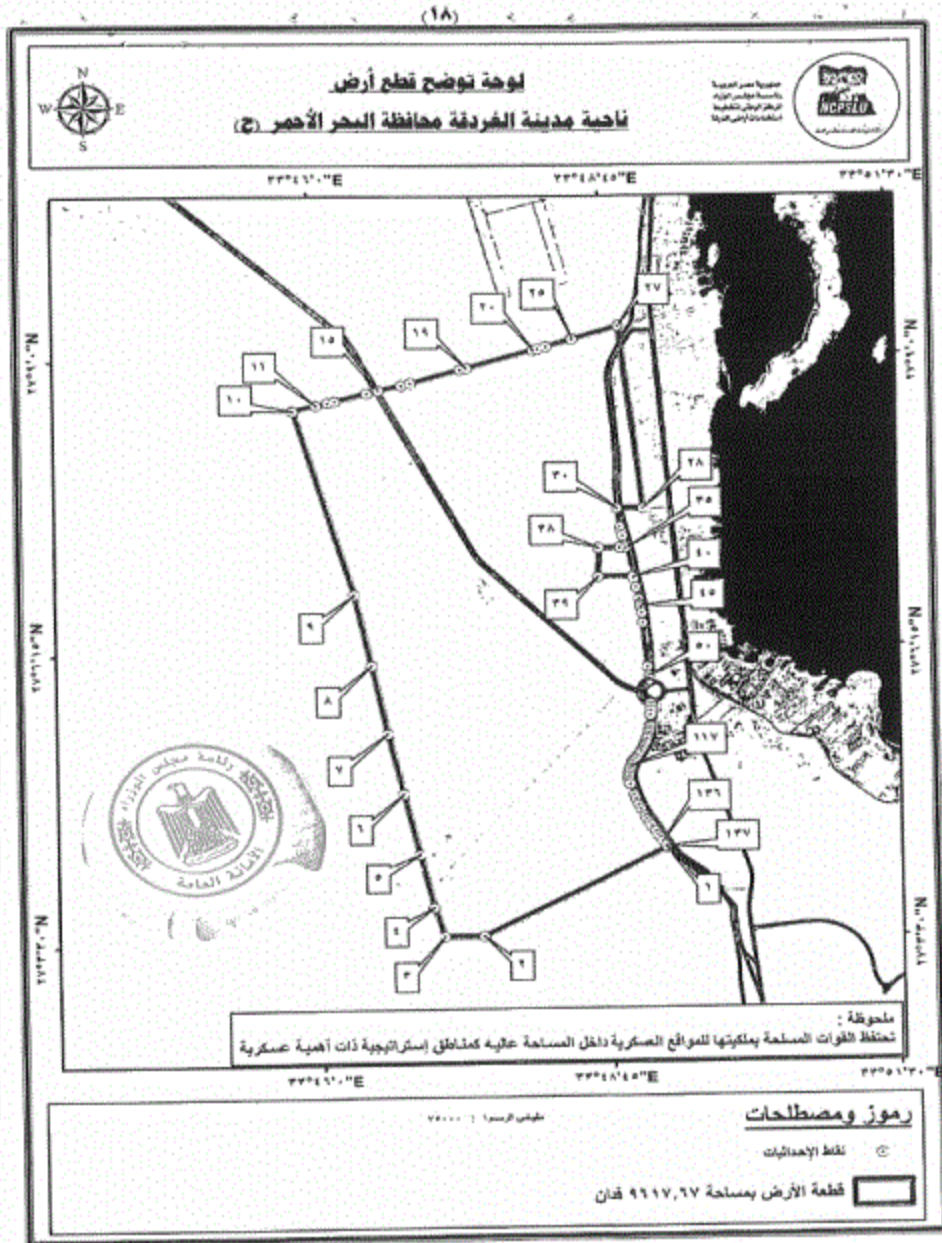
كشف إحداثيات القطعة (A) بمدينة رأس غراب بمحافظة البحر الأحمر بنظام WGS٨٤					
Y	X	م	Y	X	م
٢٨° ١' ٤٢,١٦٦" N	٣٣° ١٧' ٥٥,٦٦٤" E	٤٢	٢٨° ٧' ٩,١٣٥" N	٣٣° ١٧' ٢٤,٠٠٦" E	١
٢٨° ١' ٥٠,٩٦٧" N	٣٣° ١٧' ٤٨,٧٤٢" E	٤٣	٢٨° ٧' ١٣,٨٩٢" N	٣٣° ١٧' ٣٠,٨٨١" E	٢
٢٨° ١' ٥٢,٩٧٢" N	٣٣° ١٧' ٤٧,٠١٠" E	٤٤	٢٨° ٧' ٨,٨٢٢" N	٣٣° ١٨' ٤٢,٢٦٣" E	٣
٢٨° ١' ٥٢,٩٧٨" N	٣٣° ١٧' ٤٧,٠٠٥" E	٤٥	٢٨° ٧' ١٠,٦٩٣" N	٣٣° ١٨' ٤٦,٣٨٩" E	٤
٢٨° ١' ٥٧,٨٢٤" N	٣٣° ١٧' ٤٢,٨٠٩" E	٤٦	٢٨° ٧' ٩,٦١٧" N	٣٣° ١٨' ٤٧,١١٣" E	٥
٢٨° ٢' ٠٠,٠٠٦" N	٣٣° ١٧' ٤٠,٩٣٣" E	٤٧	٢٨° ٧' ٧,٥٨٤" N	٣٣° ١٨' ٤٢,٨٤١" E	٦
٢٨° ٢' ١٠,٤٩٨" N	٣٣° ١٧' ٣١,٨٦٧" E	٤٨	٢٨° ١' ٥٦,٠٢٦" N	٣٣° ٢٤' ٥٢,٧٩٦" E	٧
٢٨° ٢' ١٠,٥٠٠" N	٣٣° ١٧' ٣١,٨٦٥" E	٤٩	٢٨° ١' ٥٤,٨١٦" N	٣٣° ٢٤' ٥٢,٦٩٧" E	٨
٢٨° ٢' ١٣,٢١٢" N	٣٣° ١٧' ٢٩,٤٣٦" E	٥٠	٢٧° ٥٨' ٤٨,٨٩٨" N	٣٣° ٢١' ١,٤٩٠" E	٩
٢٨° ٢' ٣٥,٨٢١" N	٣٣° ١٧' ٢٩,٩٨٤" E	٥١	٢٧° ٥٨' ٤٩,٣١٠" N	٣٣° ٢١' ١,٠٠٠" E	١٠
٢٨° ٢' ٤٠,٠٧٠" N	٣٣° ١٧' ٢٦,٣١٤" E	٥٢	٢٧° ٥٨' ٥٢,٧٣٣" N	٣٣° ٢٠' ٥٧,٨٥٨" E	١١
٢٨° ٢' ٦,١١٣" N	٣٣° ١٦' ٤٣,٨٠٣" E	٥٣	٢٧° ٥٨' ٥٨,٦٣٧" N	٣٣° ٢٠' ٥٢,٣٨٠" E	١٢
٢٨° ٢' ٦,١٣٣" N	٣٣° ١٦' ٤٣,٣٥٤" E	٥٤	٢٧° ٥٩' ٢٤,٩٩٨" N	٣٣° ٢٠' ٣٠,٣٥٥" E	١٣
٢٨° ٢' ٥٤,٤٩٩" N	٣٣° ١٦' ٢,٢٩٥" E	٥٥	٢٧° ٥٩' ٢٨,٢٨٥" N	٣٣° ٢٠' ٢٧,٦٠٩" E	١٤
٢٨° ٢' ٤٠,٠٧٠" N	٣٣° ١٦' ٦,٣١٤" E	٥٦	٢٧° ٥٩' ٣٣,٦٤٤" N	٣٣° ٢٠' ٢٣,١٣١" E	١٥
٢٨° ٢' ١٣,٢٩٢" N	٣٣° ١٥' ٥٠,٢٤٩" E	٥٧	٢٧° ٥٩' ٣٦,١٦٧" N	٣٣° ٢٠' ٢١,٠٥٦" E	١٦
٢٨° ٢' ٣٩,٩٢٣" N	٣٣° ١٥' ٣٤,٤٦٦" E	٥٨	٢٧° ٥٩' ٣٧,٧٢١" N	٣٣° ٢٠' ١٩,٧٢٥" E	١٧
٢٨° ٢' ٤٠,٠٧٠" N	٣٣° ١٥' ٣٤,١٧١" E	٥٩	٢٧° ٥٩' ٣٧,٧٢١" N	٣٣° ٢٠' ١٩,٧٢٥" E	١٨
٢٨° ٢' ٤٠,٠٧٠" N	٣٣° ١٥' ٣٤,١٧١" E	٦٠	٢٧° ٥٩' ٤٢,١١٢" N	٣٣° ٢٠' ١٦,٧٦٤" E	١٩
٢٨° ٢' ٤٠,٠٧٠" N	٣٣° ١٥' ٣٤,١٧١" E	٦١	٢٧° ٥٩' ٤٤,٠٦٦" N	٣٣° ٢٠' ١٨,٤٦٥" E	٢٠
٢٨° ٢' ٤٠,٠٧٠" N	٣٣° ١٥' ٣٤,١٧١" E	٦٢	٢٧° ٥٩' ٤٤,٠٦٦" N	٣٣° ١٩' ٥٠,٨٥٧" E	٢١
٢٨° ٢' ٤٠,٠٧٠" N	٣٣° ١٥' ٣٤,١٧١" E	٦٣	٢٧° ٥٩' ٤٤,٠٦٦" N	٣٣° ١٩' ٥٠,٨٥٧" E	٢٢
٢٨° ٢' ٤٠,٠٧٠" N	٣٣° ١٥' ٣٤,١٧١" E	٦٤	٢٧° ٥٩' ٥٦,٣٧١" N	٣٣° ١٩' ٤٧,٦٩٩" E	٢٣
٢٨° ٢' ٤٠,٠٧٠" N	٣٣° ١٥' ٣٤,١٧١" E	٦٥	٢٧° ٥٩' ٥٦,٣٧١" N	٣٣° ١٩' ٤٧,٦٩٩" E	٢٤
٢٨° ٢' ٤٠,٠٧٠" N	٣٣° ١٥' ٣٤,١٧١" E	٦٦	٢٧° ٥٩' ٥٦,٣٧١" N	٣٣° ١٩' ٤٧,٦٩٩" E	٢٥
٢٨° ٢' ٤٠,٠٧٠" N	٣٣° ١٥' ٣٤,١٧١" E	٦٧	٢٨° ٠' ٢,٧٠٩" N	٣٣° ١٩' ٣٦,٧٩٤" E	٢٦
٢٨° ٢' ٤٠,٠٧٠" N	٣٣° ١٥' ٣٤,١٧١" E	٦٨	٢٨° ٠' ٢,٧١٠" N	٣٣° ١٩' ٣٦,٧٩٤" E	٢٧
٢٨° ٢' ٤٠,٠٧٠" N	٣٣° ١٥' ٣٤,١٧١" E	٦٩	٢٨° ٠' ١٢,٠٢٧" N	٣٣° ١٩' ٢٠,٧٦٦" E	٢٨
٢٨° ٢' ٤٠,٠٧٠" N	٣٣° ١٥' ٣٤,١٧١" E	٧٠	٢٨° ٠' ١٤,٧٤٩" N	٣٣° ١٩' ١٦,٠٧٨" E	٢٩
٢٨° ٢' ٤١,٥٠٢" N	٣٣° ١٥' ٣,٢٧٠" E	٧١	٢٨° ٠' ١٦,٤٧٠" N	٣٣° ١٩' ١٣,١٦٦" E	٣٠
٢٨° ٢' ٤١,٥٠٢" N	٣٣° ١٥' ٣,٢٧٠" E	٧٢	٢٨° ٠' ٢٢,٨٨٨" N	٣٣° ١٩' ٤,٣٠٠" E	٣١
٢٨° ٢' ٤١,٥٠٢" N	٣٣° ١٥' ٣,٢٧٠" E	٧٣	٢٨° ٠' ٣٢,٧٠٤" N	٣٣° ١٨' ٥٥,٦٨٨" E	٣٢
٢٨° ٢' ٤١,٥٠٢" N	٣٣° ١٥' ٣,٢٧٠" E	٧٤	٢٨° ٠' ٣٨,٦٩٤" N	٣٣° ١٨' ٥٠,٤٣٢" E	٣٣
٢٨° ٢' ٤١,٥٠٢" N	٣٣° ١٥' ٣,٢٧٠" E	٧٥	٢٨° ٠' ٥٨,٨٩٧" N	٣٣° ١٨' ٣٢,٧٠٦" E	٣٤
٢٨° ٢' ٤١,٥٠٢" N	٣٣° ١٥' ٣,٢٧٠" E	٧٦	٢٨° ١' ٢,٠٦٦" N	٣٣° ١٨' ٢٨,٩٢٥" E	٣٥
٢٨° ٢' ٥١,٦٨٠" N	٣٣° ١٥' ٢٥,٦٣٠" E	٧٧	٢٨° ١' ٨,٥٨٥" N	٣٣° ١٨' ٢٤,٢٠٤" E	٣٦
٢٨° ٢' ٤٨,٨٢٧" N	٣٣° ١٥' ١٥,٧٦١" E	٧٨	٢٨° ١' ١٤,٨٩٠" N	٣٣° ١٨' ١٨,٩٢٩" E	٣٧
٢٨° ٢' ٥٠,٥١١" N	٣٣° ١٥' ١٧,٩٤٤" E	٧٩	٢٨° ١' ١٤,٨٩١" N	٣٣° ١٨' ١٨,٩٢٩" E	٣٨
٢٨° ٢' ٥٠,٥١١" N	٣٣° ١٥' ١٧,٩٤٤" E	٨٠	٢٨° ١' ١٨,٩٨٥" N	٣٣° ١٨' ١٥,٥٠٣" E	٣٩
٢٨° ٢' ٥٠,٥١١" N	٣٣° ١٥' ١٧,٩٤٤" E	٨١	٢٨° ١' ٢٠,٣٩١" N	٣٣° ١٨' ١٤,٣٢٧" E	٤٠
٢٨° ٢' ٥٠,٥١١" N	٣٣° ١٥' ١٧,٩٤٤" E	٨٢	٢٨° ١' ٤١,٧٢٨" N	٣٣° ١٧' ٥٦,٤٧٤" E	٤١
٢١٤٤٢,٥٦ فدان تقريباً		٩٠٠٧٦٦,٠٨ م تقريباً		المساحة	

(١٦)









(١٩)

كشف إحداثيات القطعة (ح) بمدينة الغردقة بمحافظة البحر الأحمر بنظام WGS٨٤					
Y	X	م	Y	X	م
٢٧° ٥' ٥٦,٣٦٥" N	٣٣° ٤٩' ١٠,٩٠٢" E	٥١	٢٧° ٥' ٢١,٨٤٨" N	٣٣° ٤٩' ١٨,٤٢٨" E	١
٢٧° ٥' ٥٤,٧٨١" N	٣٣° ٤٩' ١٠,٣٩٠" E	٥٢	٢٧° ٥' ٢٢,٧٠١" N	٣٣° ٤٩' ٢٢,٢٤٥" E	٢
٢٧° ٥' ٥٤,٦٨١" N	٣٣° ٤٩' ٩,٩٩٠" E	٥٣	٢٧° ٥' ٢٢,٨٢٤" N	٣٣° ٤٩' ١٠,٠٧٧" E	٣
٢٧° ٥' ٥٤,٥٥٦" N	٣٣° ٤٩' ٩,٥٩٩" E	٥٤	٢٧° ٥' ٢٤,٤٦٩" N	٣٣° ٤٩' ٤,٧٩٤" E	٤
٢٧° ٥' ٥٤,٤٠٨" N	٣٣° ٤٩' ٩,٢١٩" E	٥٥	٢٧° ٥' ٢٠,١٧٨" N	٣٣° ٤٩' ٥٧,٢١٣" E	٥
٢٧° ٥' ٥٤,٢٣٥" N	٣٣° ٤٩' ٨,٨٥١" E	٥٦	٢٧° ٥' ٥٤,٤٤٠" N	٣٣° ٤٩' ٤٨,٧٥٣" E	٦
٢٧° ٥' ٥٤,٠٤١" N	٣٣° ٤٩' ٨,٤٩٨" E	٥٧	٢٧° ٥' ٢٨,٧٠٣" N	٣٣° ٤٩' ٤٠,٢٩٩" E	٧
٢٧° ٥' ٥٣,٨٤٤" N	٣٣° ٤٩' ٨,١٦١" E	٥٨	٢٧° ٥' ٢٨,٨٧٣" N	٣٣° ٤٩' ٣١,٩٤٣" E	٨
٢٧° ٥' ٥٣,٥٨٨" N	٣٣° ٤٩' ٧,٨٤١" E	٥٩	٢٧° ٥' ٤٧,١١٠" N	٣٣° ٤٩' ٢٢,١٤٠" E	٩
٢٧° ٥' ٥٣,٣٣١" N	٣٣° ٤٩' ٧,٥٤١" E	٦٠	٢٧° ٥' ٢١,٢٤٤" N	٣٣° ٤٩' ٥٠,٠٦٢" E	١٠
٢٧° ٥' ٥٣,٠٥٧" N	٣٣° ٤٩' ٧,٢٦١" E	٦١	٢٧° ٥' ٢٤,٣٠٠" N	٣٣° ٤٩' ٣,٨٣٠" E	١١
٢٧° ٥' ٥٢,٧٦٦" N	٣٣° ٤٩' ٧,٠٠٣" E	٦٢	٢٧° ٥' ٢٥,٧٢٤" N	٣٣° ٤٩' ١٠,٠٢٧" E	١٢
٢٧° ٥' ٥٢,٤٩٤" N	٣٣° ٤٩' ٦,٧٦٩" E	٦٣	٢٧° ٥' ٢٦,٦٢٠" N	٣٣° ٤٩' ١٤,٢٨٤" E	١٣
٢٧° ٥' ٥٢,٢٢٩" N	٣٣° ٤٩' ٦,٥٥٩" E	٦٤	٢٧° ٥' ٤٠,٠٧٣" N	٣٣° ٤٩' ٢٢,٧٢٣" E	١٤
٢٧° ٥' ٥١,٩٦٦" N	٣٣° ٤٩' ٦,٣٧٥" E	٦٥	٢٧° ٥' ٤٢,٢٤٤" N	٣٣° ٤٩' ٣٥,٥٢٦" E	١٥
٢٧° ٥' ٥١,٦٦٣" N	٣٣° ٤٩' ٦,٢١٧" E	٦٦	٢٧° ٥' ٤٥,١٢١" N	٣٣° ٤٩' ٥٢,٥٨٠" E	١٦
٢٧° ٥' ٥١,٤١٠" N	٣٣° ٤٩' ٦,٠٨٦" E	٦٧	٢٧° ٥' ٤٦,٢٨٤" N	٣٣° ٤٩' ٥٧,٨٦٤" E	١٧
٢٧° ٥' ٥١,١٦٠" N	٣٣° ٤٩' ٥,٩٨٣" E	٦٨	٢٧° ٥' ٥٢,٤٤٨" N	٣٣° ٤٩' ٢٥,٧١٣" E	١٨
٢٧° ٥' ٥٠,٩١٥" N	٣٣° ٤٩' ٥,٩٠٨" E	٦٩	٢٧° ٥' ٥٤,٤٣٣" N	٣٣° ٤٩' ٢٩,٤٨٧" E	١٩
٢٧° ٥' ٥٠,٦٦٥" N	٣٣° ٤٩' ٥,٨٤٢" E	٧٠	٢٧° ٥' ٤١,١٧٥" N	٣٣° ٤٩' ٦,٩٩٣" E	٢٠
٢٧° ٥' ٥٠,٤٢٥" N	٣٣° ٤٩' ٥,٨١٥" E	٧١	٢٧° ٥' ٤٢,٢٧٧" N	٣٣° ٤٩' ٩,٥١٥" E	٢١
٢٧° ٥' ٥٠,١٨٥" N	٣٣° ٤٩' ٥,٨٥٦" E	٧٢	٢٧° ٥' ٤٦,٠٥٣" N	٣٣° ٤٩' ١٤,٢٥٤" E	٢٢
٢٧° ٥' ٤٩,٩٤٥" N	٣٣° ٤٩' ٥,٨١٥" E	٧٣	٢٧° ٥' ٤٩,٨٧١" N	٣٣° ٤٩' ٢٤,٠١٧" E	٢٣
٢٧° ٥' ٤٩,٧٠٥" N	٣٣° ٤٩' ٥,٧٦٣" E	٧٤	٢٧° ٥' ٤٩,٤٦٥" N	٣٣° ٤٩' ٢٨,٩٤٤" E	٢٤
٢٧° ٥' ٤٩,٤٦٥" N	٣٣° ٤٩' ٥,٧١٧" E	٧٥	٢٧° ٥' ٤٩,٤٥٣" N	٣٣° ٤٩' ٢٩,٣٣٤" E	٢٥
٢٧° ٥' ٤٩,٢٢٥" N	٣٣° ٤٩' ٥,٦٧٧" E	٧٦	٢٧° ٥' ٤٩,٦٢٧" N	٣٣° ٤٩' ٥٦,٢٩٨" E	٢٦
٢٧° ٥' ٤٩,٠٠٥" N	٣٣° ٤٩' ٥,٦٤٤" E	٧٧	٢٧° ٥' ٤٩,٦٢٧" N	٣٣° ٤٩' ٥٦,٢٩٨" E	٢٧
٢٧° ٥' ٤٨,٧٦٥" N	٣٣° ٤٩' ٥,٦١٧" E	٧٨	٢٧° ٥' ٤٩,٦٢٧" N	٣٣° ٤٩' ٥٦,٢٩٨" E	٢٨
٢٧° ٥' ٤٨,٥٢٥" N	٣٣° ٤٩' ٥,٦١٧" E	٧٩	٢٧° ٥' ٤٩,٦٢٧" N	٣٣° ٤٩' ٥٦,٢٩٨" E	٢٩
٢٧° ٥' ٤٨,٢٨٥" N	٣٣° ٤٩' ٥,٦١٧" E	٨٠	٢٧° ٥' ٤٩,٦٢٧" N	٣٣° ٤٩' ٥٦,٢٩٨" E	٣٠
٢٧° ٥' ٤٨,٠٤٥" N	٣٣° ٤٩' ٥,٦١٧" E	٨١	٢٧° ٥' ٤٩,٦٢٧" N	٣٣° ٤٩' ٥٦,٢٩٨" E	٣١
٢٧° ٥' ٤٧,٨٠٥" N	٣٣° ٤٩' ٥,٦١٧" E	٨٢	٢٧° ٥' ٤٩,٦٢٧" N	٣٣° ٤٩' ٥٦,٢٩٨" E	٣٢
٢٧° ٥' ٤٧,٥٦٥" N	٣٣° ٤٩' ٥,٦١٧" E	٨٣	٢٧° ٥' ٤٩,٦٢٧" N	٣٣° ٤٩' ٥٦,٢٩٨" E	٣٣
٢٧° ٥' ٤٧,٣٢٥" N	٣٣° ٤٩' ٥,٦١٧" E	٨٤	٢٧° ٥' ٤٩,٦٢٧" N	٣٣° ٤٩' ٥٦,٢٩٨" E	٣٤
٢٧° ٥' ٤٧,٠٨٥" N	٣٣° ٤٩' ٥,٦١٧" E	٨٥	٢٧° ٥' ٤٩,٦٢٧" N	٣٣° ٤٩' ٥٦,٢٩٨" E	٣٥
٢٧° ٥' ٤٦,٨٤٥" N	٣٣° ٤٩' ٥,٦١٧" E	٨٦	٢٧° ٥' ٤٩,٦٢٧" N	٣٣° ٤٩' ٥٦,٢٩٨" E	٣٦
٢٧° ٥' ٤٦,٦٠٥" N	٣٣° ٤٩' ٥,٦١٧" E	٨٧	٢٧° ٥' ٤٩,٦٢٧" N	٣٣° ٤٩' ٥٦,٢٩٨" E	٣٧
٢٧° ٥' ٤٦,٣٦٥" N	٣٣° ٤٩' ٥,٦١٧" E	٨٨	٢٧° ٥' ٤٩,٦٢٧" N	٣٣° ٤٩' ٥٦,٢٩٨" E	٣٨
٢٧° ٥' ٤٦,١٢٥" N	٣٣° ٤٩' ٥,٦١٧" E	٨٩	٢٧° ٥' ٤٩,٦٢٧" N	٣٣° ٤٩' ٥٦,٢٩٨" E	٣٩
٢٧° ٥' ٤٥,٨٨٥" N	٣٣° ٤٩' ٥,٦١٧" E	٩٠	٢٧° ٥' ٤٩,٦٢٧" N	٣٣° ٤٩' ٥٦,٢٩٨" E	٤٠
٢٧° ٥' ٤٥,٦٤٥" N	٣٣° ٤٩' ٥,٦١٧" E	٩١	٢٧° ٥' ٤٩,٦٢٧" N	٣٣° ٤٩' ٥٦,٢٩٨" E	٤١
٢٧° ٥' ٤٥,٤٠٥" N	٣٣° ٤٩' ٥,٦١٧" E	٩٢	٢٧° ٥' ٤٩,٦٢٧" N	٣٣° ٤٩' ٥٦,٢٩٨" E	٤٢
٢٧° ٥' ٤٥,١٦٥" N	٣٣° ٤٩' ٥,٦١٧" E	٩٣	٢٧° ٥' ٤٩,٦٢٧" N	٣٣° ٤٩' ٥٦,٢٩٨" E	٤٣
٢٧° ٥' ٤٤,٩٢٥" N	٣٣° ٤٩' ٥,٦١٧" E	٩٤	٢٧° ٥' ٤٩,٦٢٧" N	٣٣° ٤٩' ٥٦,٢٩٨" E	٤٤
٢٧° ٥' ٤٤,٦٨٥" N	٣٣° ٤٩' ٥,٦١٧" E	٩٥	٢٧° ٥' ٤٩,٦٢٧" N	٣٣° ٤٩' ٥٦,٢٩٨" E	٤٥
٢٧° ٥' ٤٤,٤٤٥" N	٣٣° ٤٩' ٥,٦١٧" E	٩٦	٢٧° ٥' ٤٩,٦٢٧" N	٣٣° ٤٩' ٥٦,٢٩٨" E	٤٦
٢٧° ٥' ٤٤,٢٠٥" N	٣٣° ٤٩' ٥,٦١٧" E	٩٧	٢٧° ٥' ٤٩,٦٢٧" N	٣٣° ٤٩' ٥٦,٢٩٨" E	٤٧
٢٧° ٥' ٤٣,٩٦٥" N	٣٣° ٤٩' ٥,٦١٧" E	٩٨	٢٧° ٥' ٤٩,٦٢٧" N	٣٣° ٤٩' ٥٦,٢٩٨" E	٤٨
٢٧° ٥' ٤٣,٧٢٥" N	٣٣° ٤٩' ٥,٦١٧" E	٩٩	٢٧° ٥' ٤٩,٦٢٧" N	٣٣° ٤٩' ٥٦,٢٩٨" E	٤٩
٢٧° ٥' ٤٣,٤٨٥" N	٣٣° ٤٩' ٥,٦١٧" E	١٠٠	٢٧° ٥' ٤٩,٦٢٧" N	٣٣° ٤٩' ٥٦,٢٩٨" E	٥٠

(٢٠)

**كشف إحداثيات القطعة (ج) بمدينة الغردقة بمحافظة البحر الأحمر بنظام WGS٨٤**

Y	X	م	Y	X	م
٢٧° ٥' ٣,٥٨٤" N	٣٣° ٤٨' ٥٧,٣١١" E	١٢٠	٢٧° ٥' ٣٦,٧٧٢" N	٣٣° ٤٩' ١٠,١٥٠" E	١٠١
٢٧° ٥' ٢,٠٥٧" N	٣٣° ٤٨' ٥٧,٢٣٦" E	١٢١	٢٧° ٥' ٣٠,٥٠٧" N	٣٣° ٤٩' ١٠,٠٩٥" E	١٠٢
٢٧° ٥' ٠,٧٠٦" N	٣٣° ٤٨' ٥٧,٢٨٨" E	١٢٢	٢٧° ٥' ٢٩,٢٢٧" N	٣٣° ٤٩' ٩,٩٣٧" E	١٠٣
٢٧° ٤' ٥٩,٤١٤" N	٣٣° ٤٨' ٥٧,٤٦٧" E	١٢٣	٢٧° ٥' ٢٧,٣٤٥" N	٣٣° ٤٩' ٩,٥٩٦" E	١٠٤
٢٧° ٤' ٥٧,٨٩٦" N	٣٣° ٤٨' ٥٧,٨٤٦" E	١٢٤	٢٧° ٥' ٢٦,٠٠٠" N	٣٣° ٤٩' ٩,٢٣٨" E	١٠٥
٢٧° ٤' ٥٦,٨٦١" N	٣٣° ٤٩' ٠,٠٧٦" E	١٢٥	٢٧° ٥' ٢٤,٢٠٢" N	٣٣° ٤٩' ٨,٦٣٨" E	١٠٦
٢٧° ٤' ٤٩,٧٥٥" N	٣٣° ٤٩' ٠,٩٧١" E	١٢٦	٢٧° ٥' ٢٢,٩٥٧" N	٣٣° ٤٩' ٨,١١٦" E	١٠٧
٢٧° ٤' ٤٦,٣٦٨" N	٣٣° ٤٩' ٢,٥٨٣" E	١٢٧	٢٧° ٥' ٢١,١٠٧" N	٣٣° ٤٩' ٧,٢٧١" E	١٠٨
٢٧° ٤' ٤٣,٨١٩" N	٣٣° ٤٩' ٢,٨٧٦" E	١٢٨	٢٧° ٥' ١٩,٥٦٣" N	٣٣° ٤٩' ٦,٤٧٢" E	١٠٩
٢٧° ٤' ٣٩,٦١٧" N	٣٣° ٤٩' ٦,٢٥٦" E	١٢٩	٢٧° ٥' ١٨,١٤٨" N	٣٣° ٤٩' ٥,٦٤٩" E	١١٠
٢٧° ٤' ٣٧,٩٩٥" N	٣٣° ٤٩' ٧,٢٥٨" E	١٣٠	٢٧° ٥' ١٦,٥٠١" N	٣٣° ٤٩' ٤,٥١٥" E	١١١
٢٧° ٤' ٣٥,٩٠٣" N	٣٣° ٤٩' ٨,٥٨٣" E	١٣١	٢٧° ٥' ١٥,١٣٩" N	٣٣° ٤٩' ٣,٤٤١" E	١١٢
٢٧° ٤' ٣٤,١٧٠" N	٣٣° ٤٩' ٩,٧٣٩" E	١٣٢	٢٧° ٥' ١٣,٨٩٣" N	٣٣° ٤٩' ٢,٣١٦" E	١١٣
٢٧° ٤' ٣٠,٩١٣" N	٣٣° ٤٩' ١٢,١١٢" E	١٣٣	٢٧° ٥' ١٢,٢٩٣" N	٣٣° ٤٩' ٠,٩٧٥" E	١١٤
٢٧° ٤' ٢٨,٨٧٣" N	٣٣° ٤٩' ١٣,٦٦٧" E	١٣٤	٢٧° ٥' ١١,٢٠٧" N	٣٣° ٤٩' ٠,١٤٤" E	١١٥
٢٧° ٤' ٢٧,١٨١" N	٣٣° ٤٩' ١٤,٩١١" E	١٣٥	٢٧° ٥' ١٠,١٦٤" N	٣٣° ٤٨' ٥٩,٤٦٠" E	١١٦
٢٧° ٤' ٢٥,٤٩٧" N	٣٣° ٤٩' ١٦,٠٤٦" E	١٣٦	٢٧° ٥' ٨,١٩٢" N	٣٣° ٤٨' ٥٨,٤٧٣" E	١١٧
٢٧° ٤' ٢٢,٥٦١" N	٣٣° ٤٩' ١٧,٩٥٣" E	١٣٧	٢٧° ٥' ٦,٣٨٢" N	٣٣° ٤٨' ٥٧,٨٢٨" E	١١٨
٢٧° ٤' ٢٢,٥٦١" N	٣٣° ٤٩' ١٧,٩٥٣" E	المساحة	٢٧° ٥' ٥,٢٥٢" N	٣٣° ٤٨' ٥٧,٥٦٠" E	١١٩

٩٦١٧,٦٧ تقريبا م ٤٠٤٠,٢٢٤٢



