

## قرار رئيس جمهورية مصر العربية

رقم ١١٤ لسنة ٢٠٢٤

### رئيس الجمهورية

بعد الاطلاع على الدستور ؛

وعلى القانون رقم ١١٤ لسنة ١٩٤٦ بتنظيم الشهر العقاري ؛

وعلى قانون الهيئات العامة الصادر بالقانون رقم ٦١ لسنة ١٩٦٣ ؛

وعلى قانون نظام الإدارة المحلية الصادر بالقانون رقم ٤٣ لسنة ١٩٧٩ ؛

وعلى القانون رقم ١٤٣ لسنة ١٩٨١ بشأن الأراضى الصحراوية ؛

وعلى القانون رقم ٧ لسنة ١٩٩١ فى شأن بعض الأحكام المتعلقة بأمولاك

الدولة الخاصة ؛

وعلى قانون البيئة الصادر بالقانون رقم ٤ لسنة ١٩٩٤ ؛

وعلى قانون الموارد المائية والرى الصادر بالقانون رقم ١٤٧ لسنة ٢٠٢١ ؛

وعلى قرار رئيس الجمهورية رقم ١٥٢ لسنة ٢٠٠١ بشأن تحديد المناطق

الاستراتيجية ذات الأهمية العسكرية ؛

وعلى قرار رئيس الجمهورية رقم ١٥٣ لسنة ٢٠٠١ بإنشاء المركز الوطنى

لتخطيط استخدامات أراضى الدولة ؛

وعلى قرار رئيس الجمهورية رقم ٦٢ لسنة ٢٠١٨ بشأن خريطة تنمية أراضى

جمهورية مصر العربية ؛

وعلى قرار رئيس الجمهورية رقم ٥٣١ لسنة ٢٠٢١ بتخصيص بعض المساحات

المملوكة للدولة ملكية خاصة ناحية محافظتى السويس والإسماعيلية (شرق القناة)

لصالح القوات المسلحة لاستخدامها فى نشاط الاستصلاح والاستزراع ؛

وعلى قرار رئيس الجمهورية رقم ٥٩١ لسنة ٢٠٢٢ بإنشاء جهاز مستقبل مصر للتنمية المستدامة ؛

وعلى قرار رئيس الجمهورية رقم ٣٠٤ لسنة ٢٠٢٣ بتخصيص بعض المساحات المملوكة للدولة ملكية خاصة ناحية وسط وشمال سيناء لصالح جهاز مشروعات الخدمة الوطنية لاستخدامها فى أنشطة الاستصلاح والاستزراع ؛

وعلى قرار رئيس الجمهورية رقم ٤٥٧ لسنة ٢٠٢٣ بتخصيص بعض المساحات المملوكة للدولة ملكية خاصة بمنطقتي رابعة وبئر العبد ناحية وسط وشمال سيناء لصالح جهاز مشروعات الخدمة الوطنية لاستخدامها فى أنشطة الاستصلاح والاستزراع ؛  
وبناءً على ما عرضه المركز الوطنى لتخطيط استخدامات أراضى الدولة ؛  
وبعد موافقة مجلس الوزراء ؛

## قرر

### (المادة الأولى)

تخصص المساحات المبينة فيما يحد من المساحات المملوكة للدولة ملكية خاصة ناحية شبه جزيرة سيناء ، لصالح جهاز مستقبل مصر للتنمية المستدامة لاستخدامها فى نشاط الاستصلاح والاستزراع وهى :

مساحة ١٦ , ٤٢٨٩٨ فدان تقريباً تعادل (٣٤٠٨٠٢٠٨ م<sup>٢</sup>) ناحية محافظتى السويس والإسماعيلية (شرق القناة) ، وفقاً للوحة وجدول الإحداثيات المرفقين ويرمز لها بالحرف (أ) .

عدد (٧) قطع أراضى بإجمالى مساحة ٤٩ , ٨٧٣٦١ فدان تقريباً ناحية منطقتي رابعة وبئر العبد بمحافظة شمال سيناء كالاتي :

مساحة ٩٩ , ١٠٥٣٩ فدان تقريباً تعادل (٢٣٦٧٦٢٣ م<sup>٢</sup>) ، وفقاً للوحة وجدول الإحداثيات المرفق ويرمز لها بالحرف (ب) .

- مساحة ٥٧, ١٥٥٢٦ فدان تقريباً تعادل (٢م٦٥٢٢٤٥٢٤) وفقاً للوحة وجدول الإحداثيات المرفق ويرمز لها بالحرف (ج) .
- مساحة ٤٤, ٥٦٧٨ فدان تقريباً تعادل (٢م٢٣٨٥٤١٨٦) وفقاً للوحة وجدول الإحداثيات المرفق ويرمز لها بالحرف (د) .
- مساحة ٢٧, ٣٣٨٦٧ فدان تقريباً تعادل (٢م١٤٢٢٧٠٧٥٥) وفقاً للوحة وجدول الإحداثيات المرفق ويرمز لها بالحرف (هـ) .
- مساحة ٣٩, ٣٧٦٣ فدان تقريباً تعادل (٢م١٥٨٠٩٣٥٩) وفقاً للوحة وجدول الإحداثيات المرفق ويرمز لها بالحرف (و) .
- مساحة ٧٤, ١١٣٣٠ فدان تقريباً تعادل (٢م٤٧٥٩٨٥٣٢) وفقاً للوحة وجدول الإحداثيات المرفق ويرمز لها بالحرف (ز) .
- مساحة ٠, ٩٦٥٥ فدان تقريباً تعادل (٢م٢٧٩٥٦٩٢٨) وفقاً للوحة وجدول الإحداثيات المرفق ويرمز لها بالحرف (ح) .
- مساحة ١٤, ٣٥١٨٦٤ فدان تقريباً تعادل (٢م١٤٧٨١٢٢٤٩٢) (يستزرع منها مساحة ٢٠٠ ألف فدان تقريباً) ناحية وسط وشمال سيناء ، وفقاً للوحة وجدول الإحداثيات المرفق ويرمز لها بالحرف (ط) .

### (المادة الثانية)

- تخصص مساحة ٣٧, ٦٨٤٢٢ فدان تقريباً تعادل (٢م٢٨٧٤٣٠٩٧٨) من المساحات المملوكة للدولة ملكية خاصة ناحية وسط وشمال سيناء وفقاً للوحة وجدول الإحداثيات المرفق ويرمز لها بالحرف (ى) لصالح جهاز مستقبل مصر ، لاستخدامها فى الأنشطة التنموية المختلفة .

### (المادة الثالثة)

- تحتفظ القوات المسلحة بأى أراضى مملوكة لها داخل حدود المساحات المبينة بالمادتين الأولى والثانية من هذا القرار .

### (المادة الرابعة)

يودع هذا القرار مكتب الشهر العقارى المختص بغير رسوم ، ويترتب على هذا الإيداع آثار الشهر القانونية .

### (المادة الخامسة)

تلغى قرارات رئيس الجمهورية أرقام ٥٣١ لسنة ٢٠٢١ و ٣٠٤ لسنة ٢٠٢٣ و ٤٥٧ لسنة ٢٠٢٣ المشار إليها .

### ( المادة السادسة )

ينشر هذا القرار فى الجريدة الرسمية ، ويعمل به من اليوم التالى لتاريخ نشره .  
صدر برئاسة الجمهورية فى ٢٥ رمضان سنة ١٤٤٥ هـ  
الموافق ٤ أبريل سنة ٢٠٢٤ م

**عبد الفتاح السيسى**







(أ) كشف إحداثيات قطعة أرض ناحية محافظتي السويس والإسماعيلية لصالح جهاز مستكمل مصر للتعمية المستدامة بنظام WGS84

المتسلسل	X	Y	المتسلسل	X	Y
٢٠١	٢١° ٢٨' ٤٤,٤٤٣" E	٢٩° ٥١' ٤٤,٦٦٦" N	٢٣٧	٢١° ٢٩' ٢١,٣٥٦" E	٢٩° ٥١' ٢٤,٤٠١" N
٢٠٢	٢١° ٢٨' ٤٤,٥٠٩" E	٢٩° ٥١' ٤٤,٧٣٢" N	٢٣٨	٢١° ٢٩' ٢١,٤٢٢" E	٢٩° ٥١' ٢٤,٤٦٦" N
٢٠٣	٢١° ٢٨' ٤٤,٥٧٤" E	٢٩° ٥١' ٤٤,٧٩٧" N	٢٣٩	٢١° ٢٩' ٢١,٤٨٧" E	٢٩° ٥١' ٢٤,٥٣١" N
٢٠٤	٢١° ٢٨' ٤٤,٦٤٠" E	٢٩° ٥١' ٤٤,٨٦٢" N	٢٤٠	٢١° ٢٩' ٢١,٥٥٢" E	٢٩° ٥١' ٢٤,٥٩٦" N
٢٠٥	٢١° ٢٨' ٤٤,٧٠٥" E	٢٩° ٥١' ٤٤,٩٢٧" N	٢٤١	٢١° ٢٩' ٢١,٦١٧" E	٢٩° ٥١' ٢٤,٦٦١" N
٢٠٦	٢١° ٢٨' ٤٤,٧٧٠" E	٢٩° ٥١' ٤٤,٩٩٢" N	٢٤٢	٢١° ٢٩' ٢١,٦٨٢" E	٢٩° ٥١' ٢٤,٧٢٦" N
٢٠٧	٢١° ٢٨' ٤٤,٨٣٥" E	٢٩° ٥١' ٤٥,٠٥٧" N	٢٤٣	٢١° ٢٩' ٢١,٧٤٧" E	٢٩° ٥١' ٢٤,٧٩١" N
٢٠٨	٢١° ٢٨' ٤٤,٩٠٠" E	٢٩° ٥١' ٤٥,١٢٢" N	٢٤٤	٢١° ٢٩' ٢١,٨١٢" E	٢٩° ٥١' ٢٤,٨٥٦" N
٢٠٩	٢١° ٢٨' ٤٤,٩٦٥" E	٢٩° ٥١' ٤٥,١٨٧" N	٢٤٥	٢١° ٢٩' ٢١,٨٧٧" E	٢٩° ٥١' ٢٤,٩٢١" N
٢١٠	٢١° ٢٨' ٤٥,٠٣٠" E	٢٩° ٥١' ٤٥,٢٥٢" N	٢٤٦	٢١° ٢٩' ٢١,٩٤٢" E	٢٩° ٥١' ٢٤,٩٨٦" N
٢١١	٢١° ٢٨' ٤٥,٠٩٥" E	٢٩° ٥١' ٤٥,٣١٧" N	٢٤٧	٢١° ٢٩' ٢٢,٠٠٧" E	٢٩° ٥١' ٢٥,٠٥١" N
٢١٢	٢١° ٢٨' ٤٥,١٦٠" E	٢٩° ٥١' ٤٥,٣٨٢" N	٢٤٨	٢١° ٢٩' ٢٢,٠٧٢" E	٢٩° ٥١' ٢٥,١١٦" N
٢١٣	٢١° ٢٨' ٤٥,٢٢٥" E	٢٩° ٥١' ٤٥,٤٤٧" N	٢٤٩	٢١° ٢٩' ٢٢,١٣٧" E	٢٩° ٥١' ٢٥,١٨١" N
٢١٤	٢١° ٢٨' ٤٥,٢٩٠" E	٢٩° ٥١' ٤٥,٥١٢" N	٢٥٠	٢١° ٢٩' ٢٢,٢٠٢" E	٢٩° ٥١' ٢٥,٢٤٦" N
٢١٥	٢١° ٢٨' ٤٥,٣٥٥" E	٢٩° ٥١' ٤٥,٥٧٧" N	٢٥١	٢١° ٢٩' ٢٢,٢٦٧" E	٢٩° ٥١' ٢٥,٣١١" N
٢١٦	٢١° ٢٨' ٤٥,٤٢٠" E	٢٩° ٥١' ٤٥,٦٤٢" N	٢٥٢	٢١° ٢٩' ٢٢,٣٣٢" E	٢٩° ٥١' ٢٥,٣٧٦" N
٢١٧	٢١° ٢٨' ٤٥,٤٨٥" E	٢٩° ٥١' ٤٥,٧٠٧" N	٢٥٣	٢١° ٢٩' ٢٢,٣٩٧" E	٢٩° ٥١' ٢٥,٤٤١" N
٢١٨	٢١° ٢٨' ٤٥,٥٥٠" E	٢٩° ٥١' ٤٥,٧٧٢" N	٢٥٤	٢١° ٢٩' ٢٢,٤٦٢" E	٢٩° ٥١' ٢٥,٥٠٦" N
٢١٩	٢١° ٢٨' ٤٥,٦١٥" E	٢٩° ٥١' ٤٥,٨٣٧" N	٢٥٥	٢١° ٢٩' ٢٢,٥٢٧" E	٢٩° ٥١' ٢٥,٥٧١" N
٢٢٠	٢١° ٢٨' ٤٥,٦٨٠" E	٢٩° ٥١' ٤٥,٩٠٢" N	٢٥٦	٢١° ٢٩' ٢٢,٥٩٢" E	٢٩° ٥١' ٢٥,٦٣٦" N
٢٢١	٢١° ٢٨' ٤٥,٧٤٥" E	٢٩° ٥١' ٤٥,٩٦٧" N	٢٥٧	٢١° ٢٩' ٢٢,٦٥٧" E	٢٩° ٥١' ٢٥,٧٠١" N
٢٢٢	٢١° ٢٨' ٤٥,٨١٠" E	٢٩° ٥١' ٤٦,٠٣٢" N	٢٥٨	٢١° ٢٩' ٢٢,٧٢٢" E	٢٩° ٥١' ٢٥,٧٦٦" N
٢٢٣	٢١° ٢٨' ٤٥,٨٧٥" E	٢٩° ٥١' ٤٦,٠٩٧" N	٢٥٩	٢١° ٢٩' ٢٢,٧٨٧" E	٢٩° ٥١' ٢٥,٨٣١" N
٢٢٤	٢١° ٢٨' ٤٥,٩٤٠" E	٢٩° ٥١' ٤٦,١٦٢" N	٢٦٠	٢١° ٢٩' ٢٢,٨٥٢" E	٢٩° ٥١' ٢٥,٨٩٦" N
٢٢٥	٢١° ٢٨' ٤٦,٠٠٥" E	٢٩° ٥١' ٤٦,٢٢٧" N	٢٦١	٢١° ٢٩' ٢٢,٩١٧" E	٢٩° ٥١' ٢٥,٩٦١" N
٢٢٦	٢١° ٢٨' ٤٦,٠٧٠" E	٢٩° ٥١' ٤٦,٢٩٢" N	٢٦٢	٢١° ٢٩' ٢٢,٩٨٢" E	٢٩° ٥١' ٢٦,٠٢٦" N
٢٢٧	٢١° ٢٨' ٤٦,١٣٥" E	٢٩° ٥١' ٤٦,٣٥٧" N	٢٦٣	٢١° ٢٩' ٢٣,٠٤٧" E	٢٩° ٥١' ٢٦,٠٩١" N
٢٢٨	٢١° ٢٨' ٤٦,٢٠٠" E	٢٩° ٥١' ٤٦,٤٢٢" N	٢٦٤	٢١° ٢٩' ٢٣,١١٢" E	٢٩° ٥١' ٢٦,١٥٦" N
٢٢٩	٢١° ٢٨' ٤٦,٢٦٥" E	٢٩° ٥١' ٤٦,٤٨٧" N	٢٦٥	٢١° ٢٩' ٢٣,١٧٧" E	٢٩° ٥١' ٢٦,٢٢١" N
٢٣٠	٢١° ٢٨' ٤٦,٣٣٠" E	٢٩° ٥١' ٤٦,٥٥٢" N	٢٦٦	٢١° ٢٩' ٢٣,٢٤٢" E	٢٩° ٥١' ٢٦,٢٨٦" N
٢٣١	٢١° ٢٨' ٤٦,٣٩٥" E	٢٩° ٥١' ٤٦,٦١٧" N	٢٦٧	٢١° ٢٩' ٢٣,٣٠٧" E	٢٩° ٥١' ٢٦,٣٥١" N
٢٣٢	٢١° ٢٨' ٤٦,٤٦٠" E	٢٩° ٥١' ٤٦,٦٨٢" N	٢٦٨	٢١° ٢٩' ٢٣,٣٧٢" E	٢٩° ٥١' ٢٦,٤١٦" N
٢٣٣	٢١° ٢٨' ٤٦,٥٢٥" E	٢٩° ٥١' ٤٦,٧٤٧" N	٢٦٩	٢١° ٢٩' ٢٣,٤٣٧" E	٢٩° ٥١' ٢٦,٤٨١" N
٢٣٤	٢١° ٢٨' ٤٦,٥٩٠" E	٢٩° ٥١' ٤٦,٨١٢" N	٢٧٠	٢١° ٢٩' ٢٣,٥٠٢" E	٢٩° ٥١' ٢٦,٥٤٦" N
٢٣٥	٢١° ٢٨' ٤٦,٦٥٥" E	٢٩° ٥١' ٤٦,٨٧٧" N	٢٧١	٢١° ٢٩' ٢٣,٥٦٧" E	٢٩° ٥١' ٢٦,٦١١" N
٢٣٦	٢١° ٢٨' ٤٦,٧٢٠" E	٢٩° ٥١' ٤٦,٩٤٢" N	٢٧٢	٢١° ٢٩' ٢٣,٦٣٢" E	٢٩° ٥١' ٢٦,٦٧٦" N
٢٢٨٩٨,١٦ فدان تقريبا			١٨٠٢,٨٠٣٤ م <sup>٢</sup>		المساحة



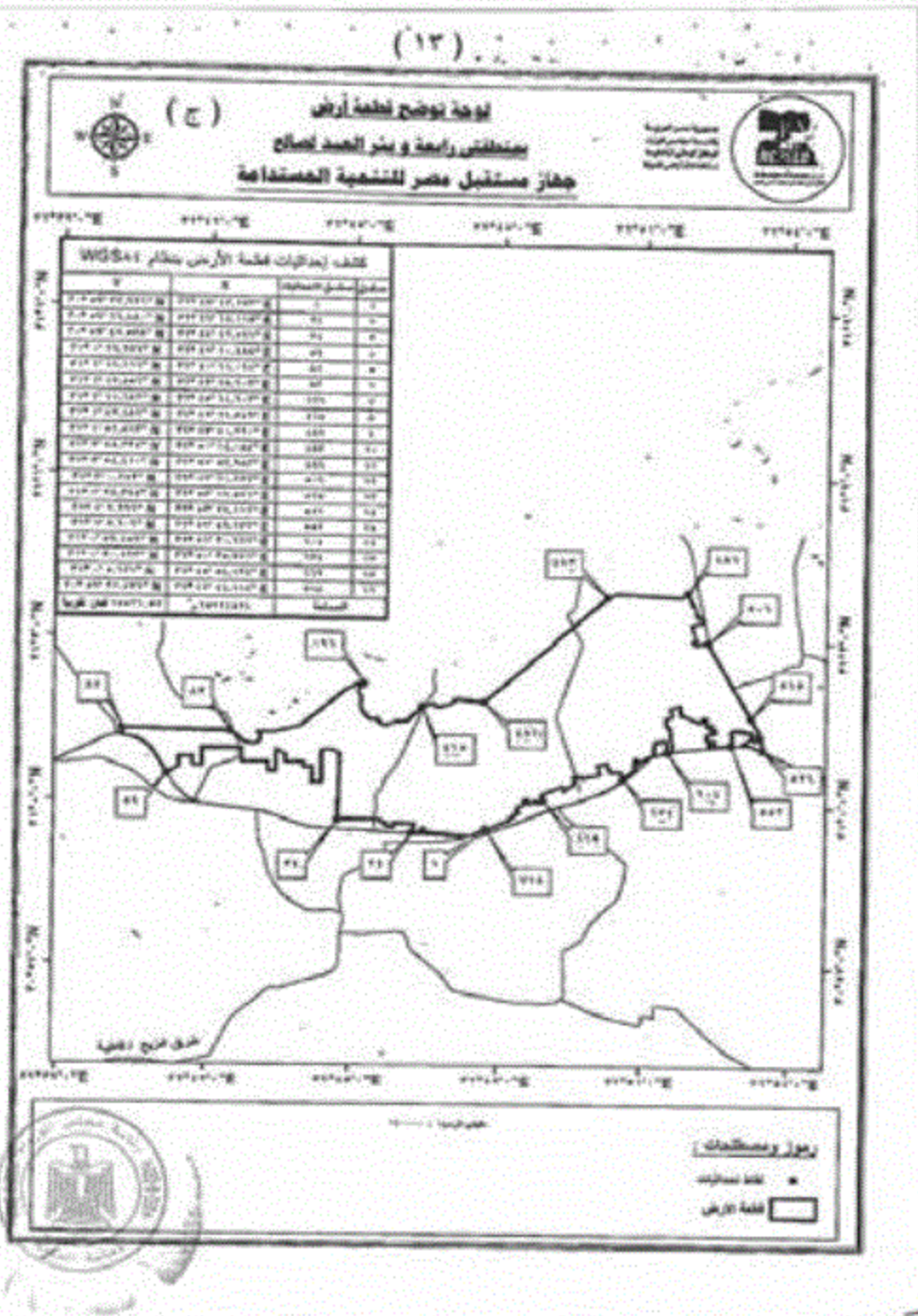


(١١)

كشك إحداثيات القطعة أرض بمنطقة رابعة وطر العبد  
لمصالح جهاز مستأجر مصر للتعمية المستدامة بنظام WGS 84

Y	X	مسثل	Y	X	مسثل
٢١٠ ٠' ٢٩,٧٨١" N	٢٢٠ ٠' ٤,٤١٢" E	٤١	٢١٠ ٠' ٢٩,٧٨١" N	٢٢٠ ٠' ٤,٤١٢" E	١
٢١٠ ٠' ٢٩,٥١٨" N	٢٢٠ ٠' ٦,٢١٨" E	٤٢	٢١٠ ٠' ٢٩,٥١٨" N	٢٢٠ ٠' ٦,٢١٨" E	٢
٢١٠ ٠' ٢٩,٢٥٥" N	٢٢٠ ٠' ٨,٠٢٤" E	٤٣	٢١٠ ٠' ٢٩,٢٥٥" N	٢٢٠ ٠' ٨,٠٢٤" E	٣
٢١٠ ٠' ٢٩,٠٠٠" N	٢٢٠ ٠' ٩,٨٣٠" E	٤٤	٢١٠ ٠' ٢٩,٠٠٠" N	٢٢٠ ٠' ٩,٨٣٠" E	٤
٢١٠ ٠' ٢٨,٧٤٥" N	٢٢٠ ٠' ١١,٦٣٥" E	٤٥	٢١٠ ٠' ٢٨,٧٤٥" N	٢٢٠ ٠' ١١,٦٣٥" E	٥
٢١٠ ٠' ٢٨,٤٩٠" N	٢٢٠ ٠' ١٣,٤٤٠" E	٤٦	٢١٠ ٠' ٢٨,٤٩٠" N	٢٢٠ ٠' ١٣,٤٤٠" E	٦
٢١٠ ٠' ٢٨,٢٣٥" N	٢٢٠ ٠' ١٥,٢٤٥" E	٤٧	٢١٠ ٠' ٢٨,٢٣٥" N	٢٢٠ ٠' ١٥,٢٤٥" E	٧
٢١٠ ٠' ٢٨,٠٠٠" N	٢٢٠ ٠' ١٧,٠٥٠" E	٤٨	٢١٠ ٠' ٢٨,٠٠٠" N	٢٢٠ ٠' ١٧,٠٥٠" E	٨
٢١٠ ٠' ٢٧,٧٤٥" N	٢٢٠ ٠' ١٨,٨٥٥" E	٤٩	٢١٠ ٠' ٢٧,٧٤٥" N	٢٢٠ ٠' ١٨,٨٥٥" E	٩
٢١٠ ٠' ٢٧,٤٩٠" N	٢٢٠ ٠' ٢٠,٦٦٠" E	٥٠	٢١٠ ٠' ٢٧,٤٩٠" N	٢٢٠ ٠' ٢٠,٦٦٠" E	١٠
٢١٠ ٠' ٢٧,٢٣٥" N	٢٢٠ ٠' ٢٢,٤٦٥" E	٥١	٢١٠ ٠' ٢٧,٢٣٥" N	٢٢٠ ٠' ٢٢,٤٦٥" E	١١
٢١٠ ٠' ٢٧,٠٠٠" N	٢٢٠ ٠' ٢٤,٢٧٠" E	٥٢	٢١٠ ٠' ٢٧,٠٠٠" N	٢٢٠ ٠' ٢٤,٢٧٠" E	١٢
٢١٠ ٠' ٢٦,٧٤٥" N	٢٢٠ ٠' ٢٦,٠٧٥" E	٥٣	٢١٠ ٠' ٢٦,٧٤٥" N	٢٢٠ ٠' ٢٦,٠٧٥" E	١٣
٢١٠ ٠' ٢٦,٤٩٠" N	٢٢٠ ٠' ٢٧,٨٨٠" E	٥٤	٢١٠ ٠' ٢٦,٤٩٠" N	٢٢٠ ٠' ٢٧,٨٨٠" E	١٤
٢١٠ ٠' ٢٦,٢٣٥" N	٢٢٠ ٠' ٢٩,٦٨٥" E	٥٥	٢١٠ ٠' ٢٦,٢٣٥" N	٢٢٠ ٠' ٢٩,٦٨٥" E	١٥
٢١٠ ٠' ٢٦,٠٠٠" N	٢٢٠ ٠' ٣١,٤٩٠" E	٥٦	٢١٠ ٠' ٢٦,٠٠٠" N	٢٢٠ ٠' ٣١,٤٩٠" E	١٦
٢١٠ ٠' ٢٥,٧٤٥" N	٢٢٠ ٠' ٣٣,٢٩٥" E	٥٧	٢١٠ ٠' ٢٥,٧٤٥" N	٢٢٠ ٠' ٣٣,٢٩٥" E	١٧
٢١٠ ٠' ٢٥,٤٩٠" N	٢٢٠ ٠' ٣٥,١٠٠" E	٥٨	٢١٠ ٠' ٢٥,٤٩٠" N	٢٢٠ ٠' ٣٥,١٠٠" E	١٨
٢١٠ ٠' ٢٥,٢٣٥" N	٢٢٠ ٠' ٣٦,٩٠٥" E	٥٩	٢١٠ ٠' ٢٥,٢٣٥" N	٢٢٠ ٠' ٣٦,٩٠٥" E	١٩
٢١٠ ٠' ٢٥,٠٠٠" N	٢٢٠ ٠' ٣٨,٧١٠" E	٦٠	٢١٠ ٠' ٢٥,٠٠٠" N	٢٢٠ ٠' ٣٨,٧١٠" E	٢٠
٢١٠ ٠' ٢٤,٧٤٥" N	٢٢٠ ٠' ٤٠,٥١٥" E	٦١	٢١٠ ٠' ٢٤,٧٤٥" N	٢٢٠ ٠' ٤٠,٥١٥" E	٢١
٢١٠ ٠' ٢٤,٤٩٠" N	٢٢٠ ٠' ٤٢,٣٢٠" E	٦٢	٢١٠ ٠' ٢٤,٤٩٠" N	٢٢٠ ٠' ٤٢,٣٢٠" E	٢٢
٢١٠ ٠' ٢٤,٢٣٥" N	٢٢٠ ٠' ٤٤,١٢٥" E	٦٣	٢١٠ ٠' ٢٤,٢٣٥" N	٢٢٠ ٠' ٤٤,١٢٥" E	٢٣
٢١٠ ٠' ٢٤,٠٠٠" N	٢٢٠ ٠' ٤٥,٩٣٠" E	٦٤	٢١٠ ٠' ٢٤,٠٠٠" N	٢٢٠ ٠' ٤٥,٩٣٠" E	٢٤
٢١٠ ٠' ٢٣,٧٤٥" N	٢٢٠ ٠' ٤٧,٧٣٥" E	٦٥	٢١٠ ٠' ٢٣,٧٤٥" N	٢٢٠ ٠' ٤٧,٧٣٥" E	٢٥
٢١٠ ٠' ٢٣,٤٩٠" N	٢٢٠ ٠' ٤٩,٥٤٠" E	٦٦	٢١٠ ٠' ٢٣,٤٩٠" N	٢٢٠ ٠' ٤٩,٥٤٠" E	٢٦
٢١٠ ٠' ٢٣,٢٣٥" N	٢٢٠ ٠' ٥١,٣٤٥" E	٦٧	٢١٠ ٠' ٢٣,٢٣٥" N	٢٢٠ ٠' ٥١,٣٤٥" E	٢٧
٢١٠ ٠' ٢٣,٠٠٠" N	٢٢٠ ٠' ٥٣,١٥٠" E	٦٨	٢١٠ ٠' ٢٣,٠٠٠" N	٢٢٠ ٠' ٥٣,١٥٠" E	٢٨
٢١٠ ٠' ٢٢,٧٤٥" N	٢٢٠ ٠' ٥٤,٩٥٥" E	٦٩	٢١٠ ٠' ٢٢,٧٤٥" N	٢٢٠ ٠' ٥٤,٩٥٥" E	٢٩
٢١٠ ٠' ٢٢,٤٩٠" N	٢٢٠ ٠' ٥٦,٧٦٠" E	٧٠	٢١٠ ٠' ٢٢,٤٩٠" N	٢٢٠ ٠' ٥٦,٧٦٠" E	٣٠
٢١٠ ٠' ٢٢,٢٣٥" N	٢٢٠ ٠' ٥٨,٥٦٥" E	٧١	٢١٠ ٠' ٢٢,٢٣٥" N	٢٢٠ ٠' ٥٨,٥٦٥" E	٣١
٢١٠ ٠' ٢٢,٠٠٠" N	٢٢٠ ٠' ٦٠,٣٧٠" E	٧٢	٢١٠ ٠' ٢٢,٠٠٠" N	٢٢٠ ٠' ٦٠,٣٧٠" E	٣٢
٢١٠ ٠' ٢١,٧٤٥" N	٢٢٠ ٠' ٦٢,١٧٥" E	٧٣	٢١٠ ٠' ٢١,٧٤٥" N	٢٢٠ ٠' ٦٢,١٧٥" E	٣٣
٢١٠ ٠' ٢١,٤٩٠" N	٢٢٠ ٠' ٦٣,٩٨٠" E	٧٤	٢١٠ ٠' ٢١,٤٩٠" N	٢٢٠ ٠' ٦٣,٩٨٠" E	٣٤
٢١٠ ٠' ٢١,٢٣٥" N	٢٢٠ ٠' ٦٥,٧٨٥" E	٧٥	٢١٠ ٠' ٢١,٢٣٥" N	٢٢٠ ٠' ٦٥,٧٨٥" E	٣٥
٢١٠ ٠' ٢١,٠٠٠" N	٢٢٠ ٠' ٦٧,٥٩٠" E	٧٦	٢١٠ ٠' ٢١,٠٠٠" N	٢٢٠ ٠' ٦٧,٥٩٠" E	٣٦
٢١٠ ٠' ٢٠,٧٤٥" N	٢٢٠ ٠' ٦٩,٣٩٥" E	٧٧	٢١٠ ٠' ٢٠,٧٤٥" N	٢٢٠ ٠' ٦٩,٣٩٥" E	٣٧
٢١٠ ٠' ٢٠,٤٩٠" N	٢٢٠ ٠' ٧١,٢٠٠" E	٧٨	٢١٠ ٠' ٢٠,٤٩٠" N	٢٢٠ ٠' ٧١,٢٠٠" E	٣٨
٢١٠ ٠' ٢٠,٢٣٥" N	٢٢٠ ٠' ٧٣,٠٠٥" E	٧٩	٢١٠ ٠' ٢٠,٢٣٥" N	٢٢٠ ٠' ٧٣,٠٠٥" E	٣٩
٢١٠ ٠' ٢٠,٠٠٠" N	٢٢٠ ٠' ٧٤,٨١٠" E	٨٠	٢١٠ ٠' ٢٠,٠٠٠" N	٢٢٠ ٠' ٧٤,٨١٠" E	٤٠
٢١٠ ٠' ١٩,٧٤٥" N	٢٢٠ ٠' ٧٦,٦١٥" E	٨١	٢١٠ ٠' ١٩,٧٤٥" N	٢٢٠ ٠' ٧٦,٦١٥" E	٤١
٢١٠ ٠' ١٩,٤٩٠" N	٢٢٠ ٠' ٧٨,٤٢٠" E	٨٢	٢١٠ ٠' ١٩,٤٩٠" N	٢٢٠ ٠' ٧٨,٤٢٠" E	٤٢
٢١٠ ٠' ١٩,٢٣٥" N	٢٢٠ ٠' ٨٠,٢٢٥" E	٨٣	٢١٠ ٠' ١٩,٢٣٥" N	٢٢٠ ٠' ٨٠,٢٢٥" E	٤٣
٢١٠ ٠' ١٩,٠٠٠" N	٢٢٠ ٠' ٨٢,٠٣٠" E	٨٤	٢١٠ ٠' ١٩,٠٠٠" N	٢٢٠ ٠' ٨٢,٠٣٠" E	٤٤
٢١٠ ٠' ١٨,٧٤٥" N	٢٢٠ ٠' ٨٣,٨٣٥" E	٨٥	٢١٠ ٠' ١٨,٧٤٥" N	٢٢٠ ٠' ٨٣,٨٣٥" E	٤٥
٢١٠ ٠' ١٨,٤٩٠" N	٢٢٠ ٠' ٨٥,٦٤٠" E	٨٦	٢١٠ ٠' ١٨,٤٩٠" N	٢٢٠ ٠' ٨٥,٦٤٠" E	٤٦
٢١٠ ٠' ١٨,٢٣٥" N	٢٢٠ ٠' ٨٧,٤٤٥" E	٨٧	٢١٠ ٠' ١٨,٢٣٥" N	٢٢٠ ٠' ٨٧,٤٤٥" E	٤٧
٢١٠ ٠' ١٨,٠٠٠" N	٢٢٠ ٠' ٨٩,٢٥٠" E	٨٨	٢١٠ ٠' ١٨,٠٠٠" N	٢٢٠ ٠' ٨٩,٢٥٠" E	٤٨
٢١٠ ٠' ١٧,٧٤٥" N	٢٢٠ ٠' ٩١,٠٥٥" E	٨٩	٢١٠ ٠' ١٧,٧٤٥" N	٢٢٠ ٠' ٩١,٠٥٥" E	٤٩
٢١٠ ٠' ١٧,٤٩٠" N	٢٢٠ ٠' ٩٢,٨٦٠" E	٩٠	٢١٠ ٠' ١٧,٤٩٠" N	٢٢٠ ٠' ٩٢,٨٦٠" E	٥٠
٢١٠ ٠' ١٧,٢٣٥" N	٢٢٠ ٠' ٩٤,٦٦٥" E	٩١	٢١٠ ٠' ١٧,٢٣٥" N	٢٢٠ ٠' ٩٤,٦٦٥" E	٥١
٢١٠ ٠' ١٧,٠٠٠" N	٢٢٠ ٠' ٩٦,٤٧٠" E	٩٢	٢١٠ ٠' ١٧,٠٠٠" N	٢٢٠ ٠' ٩٦,٤٧٠" E	٥٢
٢١٠ ٠' ١٦,٧٤٥" N	٢٢٠ ٠' ٩٨,٢٧٥" E	٩٣	٢١٠ ٠' ١٦,٧٤٥" N	٢٢٠ ٠' ٩٨,٢٧٥" E	٥٣
٢١٠ ٠' ١٦,٤٩٠" N	٢٢٠ ٠' ٩٩,٠٨٠" E	٩٤	٢١٠ ٠' ١٦,٤٩٠" N	٢٢٠ ٠' ٩٩,٠٨٠" E	٥٤
٢١٠ ٠' ١٦,٢٣٥" N	٢٢٠ ٠' ١٠٠,٨٨٥" E	٩٥	٢١٠ ٠' ١٦,٢٣٥" N	٢٢٠ ٠' ١٠٠,٨٨٥" E	٥٥
٢١٠ ٠' ١٦,٠٠٠" N	٢٢٠ ٠' ١٠٢,٦٩٠" E	٩٦	٢١٠ ٠' ١٦,٠٠٠" N	٢٢٠ ٠' ١٠٢,٦٩٠" E	٥٦
٢١٠ ٠' ١٥,٧٤٥" N	٢٢٠ ٠' ١٠٤,٤٩٥" E	٩٧	٢١٠ ٠' ١٥,٧٤٥" N	٢٢٠ ٠' ١٠٤,٤٩٥" E	٥٧
٢١٠ ٠' ١٥,٤٩٠" N	٢٢٠ ٠' ١٠٦,٣٠٠" E	٩٨	٢١٠ ٠' ١٥,٤٩٠" N	٢٢٠ ٠' ١٠٦,٣٠٠" E	٥٨
٢١٠ ٠' ١٥,٢٣٥" N	٢٢٠ ٠' ١٠٨,١٠٥" E	٩٩	٢١٠ ٠' ١٥,٢٣٥" N	٢٢٠ ٠' ١٠٨,١٠٥" E	٥٩
٢١٠ ٠' ١٥,٠٠٠" N	٢٢٠ ٠' ١١٠,٩١٠" E	١٠٠	٢١٠ ٠' ١٥,٠٠٠" N	٢٢٠ ٠' ١١٠,٩١٠" E	٦٠
٢١٠ ٠' ١٤,٧٤٥" N	٢٢٠ ٠' ١١٢,٧١٥" E	١٠١	٢١٠ ٠' ١٤,٧٤٥" N	٢٢٠ ٠' ١١٢,٧١٥" E	٦١
٢١٠ ٠' ١٤,٤٩٠" N	٢٢٠ ٠' ١١٤,٥٢٠" E	١٠٢	٢١٠ ٠' ١٤,٤٩٠" N	٢٢٠ ٠' ١١٤,٥٢٠" E	٦٢
٢١٠ ٠' ١٤,٢٣٥" N	٢٢٠ ٠' ١١٦,٣٢٥" E	١٠٣	٢١٠ ٠' ١٤,٢٣٥" N	٢٢٠ ٠' ١١٦,٣٢٥" E	٦٣
٢١٠ ٠' ١٤,٠٠٠" N	٢٢٠ ٠' ١١٨,١٣٠" E	١٠٤	٢١٠ ٠' ١٤,٠٠٠" N	٢٢٠ ٠' ١١٨,١٣٠" E	٦٤
٢١٠ ٠' ١٣,٧٤٥" N	٢٢٠ ٠' ١٢٠,٩٣٥" E	١٠٥	٢١٠ ٠' ١٣,٧٤٥" N	٢٢٠ ٠' ١٢٠,٩٣٥" E	٦٥
٢١٠ ٠' ١٣,٤٩٠" N	٢٢٠ ٠' ١٢٢,٧٤٠" E	١٠٦	٢١٠ ٠' ١٣,٤٩٠" N	٢٢٠ ٠' ١٢٢,٧٤٠" E	٦٦
٢١٠ ٠' ١٣,٢٣٥" N	٢٢٠ ٠' ١٢٤,٥٤٥" E	١٠٧	٢١٠ ٠' ١٣,٢٣٥" N	٢٢٠ ٠' ١٢٤,٥٤٥" E	٦٧
٢١٠ ٠' ١٣,٠٠٠" N	٢٢٠ ٠' ١٢٦,٣٥٠" E	١٠٨	٢١٠ ٠' ١٣,٠٠٠" N	٢٢٠ ٠' ١٢٦,٣٥٠" E	٦٨
٢١٠ ٠' ١٢,٧٤٥" N	٢٢٠ ٠' ١٢٨,١٥٥" E	١٠٩	٢١٠ ٠' ١٢,٧٤٥" N	٢٢٠ ٠' ١٢٨,١٥٥" E	٦٩
٢١٠ ٠' ١٢,٤٩٠" N	٢٢٠ ٠' ١٣٠,٠٠٠" E	١١٠	٢١٠ ٠' ١٢,٤٩٠" N	٢٢٠ ٠' ١٣٠,٠٠٠" E	٧٠
٢١٠ ٠' ١٢,٢٣٥" N	٢٢٠ ٠' ١٣١,٨٠٥" E	١١١	٢١٠ ٠' ١٢,٢٣٥" N	٢٢٠ ٠' ١٣١,٨٠٥" E	٧١
٢١٠ ٠' ١٢,٠٠٠" N	٢٢٠ ٠' ١٣٣,٦١٠" E	١١٢	٢١٠ ٠' ١٢,٠٠٠" N	٢٢٠ ٠' ١٣٣,٦١٠" E	٧٢
٢١٠ ٠' ١١,٧٤٥" N	٢٢٠ ٠' ١٣٥,٤١٥" E	١١٣	٢١٠ ٠' ١١,٧٤٥" N	٢٢٠ ٠' ١٣٥,٤١٥" E	٧٣
٢١٠ ٠' ١١,٤٩٠" N	٢٢٠ ٠' ١٣٧,٢٢٠" E	١١٤	٢١٠ ٠' ١١,٤٩٠" N	٢٢٠ ٠' ١٣٧,٢٢٠" E	٧٤
٢١٠ ٠' ١١,٢٣٥" N	٢٢٠ ٠' ١٣٩,٠٢٥" E	١١٥	٢١٠ ٠' ١١,٢٣٥" N	٢٢٠ ٠' ١٣٩,٠٢٥" E	٧٥
٢١٠ ٠' ١١,٠٠٠" N	٢٢٠ ٠' ١٤٠,٨٣٠" E	١١٦	٢١٠ ٠' ١١,٠٠٠" N	٢٢٠ ٠' ١٤٠,٨٣٠" E	٧٦
٢١٠ ٠' ١٠,٧٤٥" N	٢٢٠ ٠' ١٤٢,٦٣٥" E	١١٧	٢١٠ ٠' ١٠,٧٤٥" N	٢٢٠ ٠' ١٤٢,٦٣٥" E	٧٧
٢١٠ ٠' ١٠,٤٩٠" N	٢٢٠ ٠' ١٤٤,٤٤٠" E	١١٨	٢١٠ ٠' ١٠,٤٩٠" N	٢٢٠ ٠' ١٤٤,٤٤٠" E	٧٨
٢١٠ ٠' ١٠,٢٣٥" N	٢٢٠ ٠' ١٤٦,٢٤٥" E	١١٩	٢١٠ ٠' ١٠,٢٣٥" N	٢٢٠ ٠' ١٤٦,٢٤٥" E	٧٩
٢١٠ ٠' ١٠,٠٠٠" N	٢٢٠ ٠' ١٤٨,٠٥٠" E	١٢٠	٢١٠ ٠' ١٠,٠٠٠" N	٢٢٠ ٠' ١٤٨,٠٥٠" E	٨٠





١/١٢

(ع) كتلتها إحداثيات قطعة أرض بمنطقة رابعة ووتر العبد لصالح جهاز مستقل مصر للتنمية المستدامة بنظام WGS 84

Y	X	مساحة	Y	X	مساحة
٢١° ١٠' ٤٧,٨٨٢" N	٢٢° ٤١' ٤٧,٤٤٨" E	٨٦	٢٠° ٤١' ٢٢,٩١١" N	٢٢° ٤١' ٤٧,٢٢٢" E	١
٢١° ١٠' ٤٨,٢٧٤" N	٢٢° ٤١' ٤٧,٤٠١" E	٨٧	٢٠° ٤١' ٢٢,٤٨٢" N	٢٢° ٤١' ٤٧,١٨٢" E	٢
٢١° ١٠' ٤٨,٦٦٦" N	٢٢° ٤١' ٤٧,٣٥٢" E	٨٨	٢٠° ٤١' ٢٢,٠٥٣" N	٢٢° ٤١' ٤٧,١٦٣" E	٣
٢١° ١٠' ٤٩,٠٥٨" N	٢٢° ٤١' ٤٧,٣٠٣" E	٨٩	٢٠° ٤١' ٢١,٦٢٤" N	٢٢° ٤١' ٤٧,١٤٤" E	٤
٢١° ١٠' ٤٩,٤٥٠" N	٢٢° ٤١' ٤٧,٢٥٤" E	٩٠	٢٠° ٤١' ٢١,١٩٥" N	٢٢° ٤١' ٤٧,١٢٥" E	٥
٢١° ١٠' ٤٩,٨٤٢" N	٢٢° ٤١' ٤٧,٢٠٥" E	٩١	٢٠° ٤١' ٢٠,٧٦٦" N	٢٢° ٤١' ٤٧,١٠٦" E	٦
٢١° ١٠' ٥٠,٢٣٤" N	٢٢° ٤١' ٤٧,١٥٦" E	٩٢	٢٠° ٤١' ٢٠,٣٣٧" N	٢٢° ٤١' ٤٧,٠٨٧" E	٧
٢١° ١٠' ٥٠,٦٢٦" N	٢٢° ٤١' ٤٧,١٠٧" E	٩٣	٢٠° ٤١' ١٩,٩٠٨" N	٢٢° ٤١' ٤٧,٠٦٨" E	٨
٢١° ١٠' ٥١,٠١٨" N	٢٢° ٤١' ٤٧,٠٥٨" E	٩٤	٢٠° ٤١' ١٩,٤٧٩" N	٢٢° ٤١' ٤٧,٠٤٩" E	٩
٢١° ١٠' ٥١,٤١٠" N	٢٢° ٤١' ٤٧,٠٠٩" E	٩٥	٢٠° ٤١' ١٩,٠٥٠" N	٢٢° ٤١' ٤٧,٠٣٠" E	١٠
٢١° ١٠' ٥١,٨٠٢" N	٢٢° ٤١' ٤٦,٩٦٠" E	٩٦	٢٠° ٤١' ١٨,٦٢١" N	٢٢° ٤١' ٤٧,٠١١" E	١١
٢١° ١٠' ٥٢,١٩٤" N	٢٢° ٤١' ٤٦,٩١١" E	٩٧	٢٠° ٤١' ١٨,١٩٢" N	٢٢° ٤١' ٤٦,٩٩٢" E	١٢
٢١° ١٠' ٥٢,٥٨٦" N	٢٢° ٤١' ٤٦,٨٦٢" E	٩٨	٢٠° ٤١' ١٧,٧٦٣" N	٢٢° ٤١' ٤٦,٩٧٣" E	١٣
٢١° ١٠' ٥٢,٩٧٨" N	٢٢° ٤١' ٤٦,٨١٣" E	٩٩	٢٠° ٤١' ١٧,٣٣٤" N	٢٢° ٤١' ٤٦,٩٥٤" E	١٤
٢١° ١٠' ٥٣,٣٧٠" N	٢٢° ٤١' ٤٦,٧٦٤" E	١٠٠	٢٠° ٤١' ١٦,٩٠٥" N	٢٢° ٤١' ٤٦,٩٣٥" E	١٥
٢١° ١٠' ٥٣,٧٦٢" N	٢٢° ٤١' ٤٦,٧١٥" E	١٠١	٢٠° ٤١' ١٦,٤٧٦" N	٢٢° ٤١' ٤٦,٩١٦" E	١٦
٢١° ١٠' ٥٤,١٥٤" N	٢٢° ٤١' ٤٦,٦٦٦" E	١٠٢	٢٠° ٤١' ١٦,٠٤٧" N	٢٢° ٤١' ٤٦,٨٩٧" E	١٧
٢١° ١٠' ٥٤,٥٤٦" N	٢٢° ٤١' ٤٦,٦١٧" E	١٠٣	٢٠° ٤١' ١٥,٦١٨" N	٢٢° ٤١' ٤٦,٨٧٨" E	١٨
٢١° ١٠' ٥٤,٩٣٨" N	٢٢° ٤١' ٤٦,٥٦٨" E	١٠٤	٢٠° ٤١' ١٥,١٨٩" N	٢٢° ٤١' ٤٦,٨٥٩" E	١٩
٢١° ١٠' ٥٥,٣٣٠" N	٢٢° ٤١' ٤٦,٥١٩" E	١٠٥	٢٠° ٤١' ١٤,٧٦٠" N	٢٢° ٤١' ٤٦,٨٤٠" E	٢٠
٢١° ١٠' ٥٥,٧٢٢" N	٢٢° ٤١' ٤٦,٤٧٠" E	١٠٦	٢٠° ٤١' ١٤,٣٣١" N	٢٢° ٤١' ٤٦,٨٢١" E	٢١
٢١° ١٠' ٥٦,١١٤" N	٢٢° ٤١' ٤٦,٤٢١" E	١٠٧	٢٠° ٤١' ١٣,٩٠٢" N	٢٢° ٤١' ٤٦,٨٠٢" E	٢٢
٢١° ١٠' ٥٦,٥٠٦" N	٢٢° ٤١' ٤٦,٣٧٢" E	١٠٨	٢٠° ٤١' ١٣,٤٧٣" N	٢٢° ٤١' ٤٦,٧٨٣" E	٢٣
٢١° ١٠' ٥٦,٨٩٨" N	٢٢° ٤١' ٤٦,٣٢٣" E	١٠٩	٢٠° ٤١' ١٣,٠٤٤" N	٢٢° ٤١' ٤٦,٧٦٤" E	٢٤
٢١° ١٠' ٥٧,٢٩٠" N	٢٢° ٤١' ٤٦,٢٧٤" E	١١٠	٢٠° ٤١' ١٢,٦١٥" N	٢٢° ٤١' ٤٦,٧٤٥" E	٢٥
٢١° ١٠' ٥٧,٦٨٢" N	٢٢° ٤١' ٤٦,٢٢٥" E	١١١	٢٠° ٤١' ١٢,١٨٦" N	٢٢° ٤١' ٤٦,٧٢٦" E	٢٦
٢١° ١٠' ٥٨,٠٧٤" N	٢٢° ٤١' ٤٦,١٧٦" E	١١٢	٢٠° ٤١' ١١,٧٥٧" N	٢٢° ٤١' ٤٦,٧٠٧" E	٢٧
٢١° ١٠' ٥٨,٤٦٦" N	٢٢° ٤١' ٤٦,١٢٧" E	١١٣	٢٠° ٤١' ١١,٣٢٨" N	٢٢° ٤١' ٤٦,٦٨٨" E	٢٨
٢١° ١٠' ٥٨,٨٥٨" N	٢٢° ٤١' ٤٦,٠٧٨" E	١١٤	٢٠° ٤١' ١٠,٨٩٩" N	٢٢° ٤١' ٤٦,٦٦٩" E	٢٩
٢١° ١٠' ٥٩,٢٥٠" N	٢٢° ٤١' ٤٦,٠٢٩" E	١١٥	٢٠° ٤١' ١٠,٤٧٠" N	٢٢° ٤١' ٤٦,٦٥٠" E	٣٠
٢١° ١٠' ٥٩,٦٤٢" N	٢٢° ٤١' ٤٦,٠٨٠" E	١١٦	٢٠° ٤١' ١٠,٠٤١" N	٢٢° ٤١' ٤٦,٦٣١" E	٣١
٢١° ١٠' ٥٩,٠٣٤" N	٢٢° ٤١' ٤٦,٠٣١" E	١١٧	٢٠° ٤١' ٩,٦١٢" N	٢٢° ٤١' ٤٦,٦١٢" E	٣٢
٢١° ١٠' ٥٩,٤٢٦" N	٢٢° ٤١' ٤٦,٠٨٢" E	١١٨	٢٠° ٤١' ٩,١٨٣" N	٢٢° ٤١' ٤٦,٥٩٣" E	٣٣
٢١° ١٠' ٥٩,٨١٨" N	٢٢° ٤١' ٤٦,٠٣٣" E	١١٩	٢٠° ٤١' ٨,٧٥٤" N	٢٢° ٤١' ٤٦,٥٧٤" E	٣٤
٢١° ١٠' ٥٩,٢١٠" N	٢٢° ٤١' ٤٦,٠٨٤" E	١٢٠	٢٠° ٤١' ٨,٣٢٥" N	٢٢° ٤١' ٤٦,٥٥٥" E	٣٥
٢١° ١٠' ٥٩,٦٠٢" N	٢٢° ٤١' ٤٦,٠٣٥" E	١٢١	٢٠° ٤١' ٧,٨٩٦" N	٢٢° ٤١' ٤٦,٥٣٦" E	٣٦
٢١° ١٠' ٥٩,٩٩٤" N	٢٢° ٤١' ٤٦,٠٨٦" E	١٢٢	٢٠° ٤١' ٧,٤٦٧" N	٢٢° ٤١' ٤٦,٥١٧" E	٣٧
٢١° ١٠' ٥٩,٣٨٦" N	٢٢° ٤١' ٤٦,٠٣٧" E	١٢٣	٢٠° ٤١' ٧,٠٣٨" N	٢٢° ٤١' ٤٦,٤٩٨" E	٣٨
٢١° ١٠' ٥٩,٧٧٨" N	٢٢° ٤١' ٤٦,٠٨٨" E	١٢٤	٢٠° ٤١' ٦,٦٠٩" N	٢٢° ٤١' ٤٦,٤٧٩" E	٣٩
٢١° ١٠' ٥٩,١٧٠" N	٢٢° ٤١' ٤٦,٠٣٩" E	١٢٥	٢٠° ٤١' ٦,١٨٠" N	٢٢° ٤١' ٤٦,٤٦٠" E	٤٠
٢١° ١٠' ٥٩,٥٦٢" N	٢٢° ٤١' ٤٦,٠٩٠" E	١٢٦	٢٠° ٤١' ٥,٧٥١" N	٢٢° ٤١' ٤٦,٤٤١" E	٤١
٢١° ١٠' ٥٩,٩٥٤" N	٢٢° ٤١' ٤٦,٠٤١" E	١٢٧	٢٠° ٤١' ٥,٣٢٢" N	٢٢° ٤١' ٤٦,٤٢٢" E	٤٢
٢١° ١٠' ٥٩,٣٤٦" N	٢٢° ٤١' ٤٦,٠٩٢" E	١٢٨	٢٠° ٤١' ٤,٨٩٣" N	٢٢° ٤١' ٤٦,٤٠٣" E	٤٣
٢١° ١٠' ٥٩,٧٣٨" N	٢٢° ٤١' ٤٦,٠٤٣" E	١٢٩	٢٠° ٤١' ٤,٤٦٤" N	٢٢° ٤١' ٤٦,٣٨٤" E	٤٤
٢١° ١٠' ٥٩,١٣٠" N	٢٢° ٤١' ٤٦,٠٩٤" E	١٣٠	٢٠° ٤١' ٤,٠٣٥" N	٢٢° ٤١' ٤٦,٣٦٥" E	٤٥
٢١° ١٠' ٥٩,٥٢٢" N	٢٢° ٤١' ٤٦,٠٤٥" E	١٣١	٢٠° ٤١' ٣,٦٠٦" N	٢٢° ٤١' ٤٦,٣٤٦" E	٤٦
٢١° ١٠' ٥٩,٩١٤" N	٢٢° ٤١' ٤٦,٠٩٦" E	١٣٢	٢٠° ٤١' ٣,١٧٧" N	٢٢° ٤١' ٤٦,٣٢٧" E	٤٧
٢١° ١٠' ٥٩,٣٠٦" N	٢٢° ٤١' ٤٦,٠٤٧" E	١٣٣	٢٠° ٤١' ٢,٧٤٨" N	٢٢° ٤١' ٤٦,٣٠٨" E	٤٨
٢١° ١٠' ٥٩,٦٩٨" N	٢٢° ٤١' ٤٦,٠٩٨" E	١٣٤	٢٠° ٤١' ٢,٣١٩" N	٢٢° ٤١' ٤٦,٢٨٩" E	٤٩
٢١° ١٠' ٥٩,٠٩٠" N	٢٢° ٤١' ٤٦,٠٤٩" E	١٣٥	٢٠° ٤١' ١,٨٩٠" N	٢٢° ٤١' ٤٦,٢٧٠" E	٥٠
٢١° ١٠' ٥٩,٤٨٢" N	٢٢° ٤١' ٤٦,١٠٠" E	١٣٦	٢٠° ٤١' ١,٤٦١" N	٢٢° ٤١' ٤٦,٢٥١" E	٥١
٢١° ١٠' ٥٩,٨٧٤" N	٢٢° ٤١' ٤٦,٠٥١" E	١٣٧	٢٠° ٤١' ١,٠٣٢" N	٢٢° ٤١' ٤٦,٢٣٢" E	٥٢
٢١° ١٠' ٥٩,٢٦٦" N	٢٢° ٤١' ٤٦,١٠٢" E	١٣٨	٢٠° ٤١' ٠,٦٠٣" N	٢٢° ٤١' ٤٦,٢١٣" E	٥٣
٢١° ١٠' ٥٩,٦٥٨" N	٢٢° ٤١' ٤٦,٠٥٣" E	١٣٩	٢٠° ٤١' ٠,١٧٤" N	٢٢° ٤١' ٤٦,١٩٤" E	٥٤
٢١° ١٠' ٥٩,٠٥٠" N	٢٢° ٤١' ٤٦,١٠٤" E	١٤٠	٢٠° ٤١' ٠,٧٤٥" N	٢٢° ٤١' ٤٦,١٧٥" E	٥٥
٢١° ١٠' ٥٩,٤٤٢" N	٢٢° ٤١' ٤٦,٠٥٥" E	١٤١	٢٠° ٤١' ٠,٣١٦" N	٢٢° ٤١' ٤٦,١٥٦" E	٥٦
٢١° ١٠' ٥٩,٨٣٤" N	٢٢° ٤١' ٤٦,١٠٦" E	١٤٢	٢٠° ٤١' ٠,٨٨٧" N	٢٢° ٤١' ٤٦,١٣٧" E	٥٧
٢١° ١٠' ٥٩,٢٢٦" N	٢٢° ٤١' ٤٦,٠٥٧" E	١٤٣	٢٠° ٤١' ٠,٤٥٨" N	٢٢° ٤١' ٤٦,١١٨" E	٥٨
٢١° ١٠' ٥٩,٦١٨" N	٢٢° ٤١' ٤٦,١٠٨" E	١٤٤	٢٠° ٤١' ٠,٠٢٩" N	٢٢° ٤١' ٤٦,١٠٠" E	٥٩
٢١° ١٠' ٥٩,٠١٠" N	٢٢° ٤١' ٤٦,٠٥٩" E	١٤٥	٢٠° ٤١' ٠,٦٠٠" N	٢٢° ٤١' ٤٦,٠٨١" E	٦٠
٢١° ١٠' ٥٩,٤٠٢" N	٢٢° ٤١' ٤٦,١١٠" E	١٤٦	٢٠° ٤١' ٠,١٧١" N	٢٢° ٤١' ٤٦,٠٦٢" E	٦١
٢١° ١٠' ٥٩,٧٩٤" N	٢٢° ٤١' ٤٦,٠٦١" E	١٤٧	٢٠° ٤١' ٠,٧٤٢" N	٢٢° ٤١' ٤٦,٠٤٣" E	٦٢
٢١° ١٠' ٥٩,١٨٦" N	٢٢° ٤١' ٤٦,١١٢" E	١٤٨	٢٠° ٤١' ٠,٣١٣" N	٢٢° ٤١' ٤٦,٠٢٤" E	٦٣
٢١° ١٠' ٥٩,٥٧٨" N	٢٢° ٤١' ٤٦,٠٦٣" E	١٤٩	٢٠° ٤١' ٠,٨٨٤" N	٢٢° ٤١' ٤٦,٠٠٥" E	٦٤
٢١° ١٠' ٥٩,٩٧٠" N	٢٢° ٤١' ٤٦,١١٤" E	١٥٠	٢٠° ٤١' ٠,٤٥٥" N	٢٢° ٤١' ٤٦,٠٨٦" E	٦٥
٢١° ١٠' ٥٩,٣٦٢" N	٢٢° ٤١' ٤٦,٠٦٥" E	١٥١	٢٠° ٤١' ٠,٠٢٦" N	٢٢° ٤١' ٤٦,٠٦٧" E	٦٦
٢١° ١٠' ٥٩,٧٥٤" N	٢٢° ٤١' ٤٦,١١٦" E	١٥٢	٢٠° ٤١' ٠,٥٩٧" N	٢٢° ٤١' ٤٦,٠٤٨" E	٦٧
٢١° ١٠' ٥٩,١٤٦" N	٢٢° ٤١' ٤٦,٠٦٧" E	١٥٣	٢٠° ٤١' ٠,١٦٨" N	٢٢° ٤١' ٤٦,٠٢٩" E	٦٨
٢١° ١٠' ٥٩,٥٣٨" N	٢٢° ٤١' ٤٦,١١٨" E	١٥٤	٢٠° ٤١' ٠,٧٣٩" N	٢٢° ٤١' ٤٦,٠١٠" E	٦٩
٢١° ١٠' ٥٩,٩٣٠" N	٢٢° ٤١' ٤٦,٠٦٩" E	١٥٥	٢٠° ٤١' ٠,٣١٠" N	٢٢° ٤١' ٤٦,٠٩١" E	٧٠
٢١° ١٠' ٥٩,٣٢٢" N	٢٢° ٤١' ٤٦,١٢١" E	١٥٦	٢٠° ٤١' ٠,٨٨١" N	٢٢° ٤١' ٤٦,٠٧٢" E	٧١
٢١° ١٠' ٥٩,٧١٤" N	٢٢° ٤١' ٤٦,٠٧٢" E	١٥٧	٢٠° ٤١' ٠,٤٥٢" N	٢٢° ٤١' ٤٦,٠٥٣" E	٧٢
٢١° ١٠' ٥٩,١٠٦" N	٢٢° ٤١' ٤٦,١٢٣" E	١٥٨	٢٠° ٤١' ٠,٠٢٣" N	٢٢° ٤١' ٤٦,٠٣٤" E	٧٣
٢١° ١٠' ٥٩,٤٩٨" N	٢٢° ٤١' ٤٦,٠٧٤" E	١٥٩	٢٠° ٤١' ٠,٥٩٤" N	٢٢° ٤١' ٤٦,٠١٥" E	٧٤
٢١° ١٠' ٥٩,٨٩٠" N	٢٢° ٤١' ٤٦,١٢٥" E	١٦٠	٢٠° ٤١' ٠,١٦٥" N	٢٢° ٤١' ٤٦,٠٩٦" E	٧٥
٢١° ١٠' ٥٩,٢٨٢" N	٢٢° ٤١' ٤٦,٠٧٦" E	١٦١	٢٠° ٤١' ٠,٧٣٦" N	٢٢° ٤١' ٤٦,٠٧٧" E	٧٦
٢١° ١٠' ٥٩,٦٧٤" N	٢٢° ٤١' ٤٦,١٢٦" E	١٦٢	٢٠° ٤١' ٠,٣٠٧" N	٢٢° ٤١' ٤٦,٠٥٨" E	٧٧
٢١° ١٠' ٥٩,٠٦٦" N	٢٢° ٤١' ٤٦,٠٧٦" E	١٦٣	٢٠° ٤١' ٠,٨٧٨" N	٢٢° ٤١' ٤٦,٠٣٩" E	٧٨
٢١° ١٠' ٥٩,٤٥٨" N	٢٢° ٤١' ٤٦,١٢٦" E	١٦٤	٢٠° ٤١' ٠,٤٤٩" N	٢٢° ٤١' ٤٦,٠٢٠" E	٧٩
٢١° ١٠' ٥٩,٨٥٠" N	٢٢° ٤١' ٤٦,٠٧٦" E	١٦٥	٢٠° ٤١' ٠,٠٢٠" N	٢٢° ٤١' ٤٦,٠٠١" E	٨٠
٢١° ١٠' ٥٩,٢٤٢" N	٢٢° ٤١' ٤٦,١٢٦" E	١٦٦	٢٠° ٤١' ٠,٥٩١" N	٢٢° ٤١' ٤٦,٠٨٢" E	٨١
٢١° ١٠' ٥٩,٦٣٤" N	٢٢° ٤١' ٤٦,٠٧٦" E	١٦٧	٢٠° ٤١' ٠,١٦٢" N	٢٢° ٤١' ٤٦,٠٦٣" E	٨٢
٢١° ١٠' ٥٩,٠٢٦" N	٢٢° ٤١' ٤٦,١٢٦" E	١٦٨	٢٠° ٤١' ٠,٧٣٣" N	٢٢° ٤١' ٤٦,٠٤٤" E	٨٣
٢١° ١٠' ٥٩,٤١٨" N	٢٢° ٤١' ٤٦,٠٧٦" E	١٦٩	٢٠° ٤١' ٠,٣٠٤" N	٢٢° ٤١' ٤٦,٠٢٥" E	٨٤
٢١° ١٠' ٥٩,٨١٠" N	٢٢° ٤١' ٤٦,١٢٦" E	١٧٠	٢٠° ٤١' ٠,٨٧٥" N	٢٢° ٤١	

(ع)

كثف انداثرات قطعة أرض بمثلقتين رابعة ووتر العبد  
 لصالح جهاز مستقل مصر للتعمية المستدامة بنظام WGS 84

Y	X	مسكن	Y	X	مسكن
٢١٠ ٥٢ ٤,٧٧٦" N	٢١٠ ٤٢ ٠,٤٤٤" E	١٤١	٢١٠ ٥٢ ٥٥,٧٧٥" N	٢١٠ ٤٢ ٢٧,٤٠٠" E	١٤١
٢١٠ ٥٢ ٤,٧٨٥" N	٢١٠ ٤٢ ١,٤٤٣" E	١٤٢	٢١٠ ٥٢ ٥٥,٧٨٤" N	٢١٠ ٤٢ ٢٧,٤٠٩" E	١٤٢
٢١٠ ٥٢ ٤,٧٩٤" N	٢١٠ ٤٢ ٢,٤٤٢" E	١٤٣	٢١٠ ٥٢ ٥٥,٧٩٣" N	٢١٠ ٤٢ ٢٧,٤١٨" E	١٤٣
٢١٠ ٥٢ ٤,٨٠٣" N	٢١٠ ٤٢ ٣,٤٤١" E	١٤٤	٢١٠ ٥٢ ٥٥,٨٠٢" N	٢١٠ ٤٢ ٢٧,٤٢٧" E	١٤٤
٢١٠ ٥٢ ٤,٨١٢" N	٢١٠ ٤٢ ٤,٤٤٠" E	١٤٥	٢١٠ ٥٢ ٥٥,٨١١" N	٢١٠ ٤٢ ٢٧,٤٣٦" E	١٤٥
٢١٠ ٥٢ ٤,٨٢١" N	٢١٠ ٤٢ ٥,٤٣٩" E	١٤٦	٢١٠ ٥٢ ٥٥,٨٢٠" N	٢١٠ ٤٢ ٢٧,٤٤٥" E	١٤٦
٢١٠ ٥٢ ٤,٨٣٠" N	٢١٠ ٤٢ ٦,٤٣٨" E	١٤٧	٢١٠ ٥٢ ٥٥,٨٢٩" N	٢١٠ ٤٢ ٢٧,٤٥٤" E	١٤٧
٢١٠ ٥٢ ٤,٨٣٩" N	٢١٠ ٤٢ ٧,٤٣٧" E	١٤٨	٢١٠ ٥٢ ٥٥,٨٣٨" N	٢١٠ ٤٢ ٢٧,٤٦٣" E	١٤٨
٢١٠ ٥٢ ٤,٨٤٨" N	٢١٠ ٤٢ ٨,٤٣٦" E	١٤٩	٢١٠ ٥٢ ٥٥,٨٤٧" N	٢١٠ ٤٢ ٢٧,٤٧٢" E	١٤٩
٢١٠ ٥٢ ٤,٨٥٧" N	٢١٠ ٤٢ ٩,٤٣٥" E	١٥٠	٢١٠ ٥٢ ٥٥,٨٥٦" N	٢١٠ ٤٢ ٢٧,٤٨١" E	١٥٠
٢١٠ ٥٢ ٤,٨٦٦" N	٢١٠ ٤٢ ١٠,٤٣٤" E	١٥١	٢١٠ ٥٢ ٥٥,٨٦٥" N	٢١٠ ٤٢ ٢٧,٤٩٠" E	١٥١
٢١٠ ٥٢ ٤,٨٧٥" N	٢١٠ ٤٢ ١١,٤٣٣" E	١٥٢	٢١٠ ٥٢ ٥٥,٨٧٤" N	٢١٠ ٤٢ ٢٧,٤٩٩" E	١٥٢
٢١٠ ٥٢ ٤,٨٨٤" N	٢١٠ ٤٢ ١٢,٤٣٢" E	١٥٣	٢١٠ ٥٢ ٥٥,٨٨٣" N	٢١٠ ٤٢ ٢٧,٥٠٨" E	١٥٣
٢١٠ ٥٢ ٤,٨٩٣" N	٢١٠ ٤٢ ١٣,٤٣١" E	١٥٤	٢١٠ ٥٢ ٥٥,٨٩٢" N	٢١٠ ٤٢ ٢٧,٥١٧" E	١٥٤
٢١٠ ٥٢ ٤,٩٠٢" N	٢١٠ ٤٢ ١٤,٤٣٠" E	١٥٥	٢١٠ ٥٢ ٥٥,٩٠١" N	٢١٠ ٤٢ ٢٧,٥٢٦" E	١٥٥
٢١٠ ٥٢ ٤,٩١١" N	٢١٠ ٤٢ ١٥,٤٢٩" E	١٥٦	٢١٠ ٥٢ ٥٥,٩١٠" N	٢١٠ ٤٢ ٢٧,٥٣٥" E	١٥٦
٢١٠ ٥٢ ٤,٩٢٠" N	٢١٠ ٤٢ ١٦,٤٢٨" E	١٥٧	٢١٠ ٥٢ ٥٥,٩١٩" N	٢١٠ ٤٢ ٢٧,٥٤٤" E	١٥٧
٢١٠ ٥٢ ٤,٩٢٩" N	٢١٠ ٤٢ ١٧,٤٢٧" E	١٥٨	٢١٠ ٥٢ ٥٥,٩٢٨" N	٢١٠ ٤٢ ٢٧,٥٥٣" E	١٥٨
٢١٠ ٥٢ ٤,٩٣٨" N	٢١٠ ٤٢ ١٨,٤٢٦" E	١٥٩	٢١٠ ٥٢ ٥٥,٩٣٧" N	٢١٠ ٤٢ ٢٧,٥٦٢" E	١٥٩
٢١٠ ٥٢ ٤,٩٤٧" N	٢١٠ ٤٢ ١٩,٤٢٥" E	١٦٠	٢١٠ ٥٢ ٥٥,٩٤٦" N	٢١٠ ٤٢ ٢٧,٥٧١" E	١٦٠
٢١٠ ٥٢ ٤,٩٥٦" N	٢١٠ ٤٢ ٢٠,٤٢٤" E	١٦١	٢١٠ ٥٢ ٥٥,٩٥٥" N	٢١٠ ٤٢ ٢٧,٥٨٠" E	١٦١
٢١٠ ٥٢ ٤,٩٦٥" N	٢١٠ ٤٢ ٢١,٤٢٣" E	١٦٢	٢١٠ ٥٢ ٥٥,٩٦٤" N	٢١٠ ٤٢ ٢٧,٥٨٩" E	١٦٢
٢١٠ ٥٢ ٤,٩٧٤" N	٢١٠ ٤٢ ٢٢,٤٢٢" E	١٦٣	٢١٠ ٥٢ ٥٥,٩٧٣" N	٢١٠ ٤٢ ٢٧,٥٩٨" E	١٦٣
٢١٠ ٥٢ ٤,٩٨٣" N	٢١٠ ٤٢ ٢٣,٤٢١" E	١٦٤	٢١٠ ٥٢ ٥٥,٩٨٢" N	٢١٠ ٤٢ ٢٧,٦٠٧" E	١٦٤
٢١٠ ٥٢ ٤,٩٩٢" N	٢١٠ ٤٢ ٢٤,٤٢٠" E	١٦٥	٢١٠ ٥٢ ٥٥,٩٩١" N	٢١٠ ٤٢ ٢٧,٦١٦" E	١٦٥
٢١٠ ٥٢ ٤,٩٩١" N	٢١٠ ٤٢ ٢٥,٤١٩" E	١٦٦	٢١٠ ٥٢ ٥٥,٩٩٠" N	٢١٠ ٤٢ ٢٧,٦٢٥" E	١٦٦
٢١٠ ٥٢ ٤,٩٩٩" N	٢١٠ ٤٢ ٢٦,٤١٨" E	١٦٧	٢١٠ ٥٢ ٥٥,٩٩٩" N	٢١٠ ٤٢ ٢٧,٦٣٤" E	١٦٧
٢١٠ ٥٢ ٥,٠٠٨" N	٢١٠ ٤٢ ٢٧,٤١٧" E	١٦٨	٢١٠ ٥٢ ٥٦,٠٠٨" N	٢١٠ ٤٢ ٢٧,٦٤٣" E	١٦٨
٢١٠ ٥٢ ٥,٠١٧" N	٢١٠ ٤٢ ٢٨,٤١٦" E	١٦٩	٢١٠ ٥٢ ٥٦,٠١٧" N	٢١٠ ٤٢ ٢٧,٦٥٢" E	١٦٩
٢١٠ ٥٢ ٥,٠٢٦" N	٢١٠ ٤٢ ٢٩,٤١٥" E	١٧٠	٢١٠ ٥٢ ٥٦,٠٢٦" N	٢١٠ ٤٢ ٢٧,٦٦١" E	١٧٠
٢١٠ ٥٢ ٥,٠٣٥" N	٢١٠ ٤٢ ٣٠,٤١٤" E	١٧١	٢١٠ ٥٢ ٥٦,٠٣٥" N	٢١٠ ٤٢ ٢٧,٦٧٠" E	١٧١
٢١٠ ٥٢ ٥,٠٤٤" N	٢١٠ ٤٢ ٣١,٤١٣" E	١٧٢	٢١٠ ٥٢ ٥٦,٠٤٤" N	٢١٠ ٤٢ ٢٧,٦٧٩" E	١٧٢
٢١٠ ٥٢ ٥,٠٥٣" N	٢١٠ ٤٢ ٣٢,٤١٢" E	١٧٣	٢١٠ ٥٢ ٥٦,٠٥٣" N	٢١٠ ٤٢ ٢٧,٦٨٨" E	١٧٣
٢١٠ ٥٢ ٥,٠٦٢" N	٢١٠ ٤٢ ٣٣,٤١١" E	١٧٤	٢١٠ ٥٢ ٥٦,٠٦٢" N	٢١٠ ٤٢ ٢٧,٦٩٧" E	١٧٤
٢١٠ ٥٢ ٥,٠٧١" N	٢١٠ ٤٢ ٣٤,٤١٠" E	١٧٥	٢١٠ ٥٢ ٥٦,٠٧١" N	٢١٠ ٤٢ ٢٧,٧٠٦" E	١٧٥
٢١٠ ٥٢ ٥,٠٨٠" N	٢١٠ ٤٢ ٣٥,٤٠٩" E	١٧٦	٢١٠ ٥٢ ٥٦,٠٨٠" N	٢١٠ ٤٢ ٢٧,٧١٥" E	١٧٦
٢١٠ ٥٢ ٥,٠٨٩" N	٢١٠ ٤٢ ٣٦,٤٠٨" E	١٧٧	٢١٠ ٥٢ ٥٦,٠٨٩" N	٢١٠ ٤٢ ٢٧,٧٢٤" E	١٧٧
٢١٠ ٥٢ ٥,٠٩٨" N	٢١٠ ٤٢ ٣٧,٤٠٧" E	١٧٨	٢١٠ ٥٢ ٥٦,٠٩٨" N	٢١٠ ٤٢ ٢٧,٧٣٣" E	١٧٨
٢١٠ ٥٢ ٥,١٠٧" N	٢١٠ ٤٢ ٣٨,٤٠٦" E	١٧٩	٢١٠ ٥٢ ٥٦,١٠٧" N	٢١٠ ٤٢ ٢٧,٧٤٢" E	١٧٩
٢١٠ ٥٢ ٥,١١٦" N	٢١٠ ٤٢ ٣٩,٤٠٥" E	١٨٠	٢١٠ ٥٢ ٥٦,١١٦" N	٢١٠ ٤٢ ٢٧,٧٥١" E	١٨٠
٢١٠ ٥٢ ٥,١٢٥" N	٢١٠ ٤٢ ٤٠,٤٠٤" E	١٨١	٢١٠ ٥٢ ٥٦,١٢٥" N	٢١٠ ٤٢ ٢٧,٧٦٠" E	١٨١
٢١٠ ٥٢ ٥,١٣٤" N	٢١٠ ٤٢ ٤١,٤٠٣" E	١٨٢	٢١٠ ٥٢ ٥٦,١٣٤" N	٢١٠ ٤٢ ٢٧,٧٦٩" E	١٨٢
٢١٠ ٥٢ ٥,١٤٣" N	٢١٠ ٤٢ ٤٢,٤٠٢" E	١٨٣	٢١٠ ٥٢ ٥٦,١٤٣" N	٢١٠ ٤٢ ٢٧,٧٧٨" E	١٨٣
٢١٠ ٥٢ ٥,١٥٢" N	٢١٠ ٤٢ ٤٣,٤٠١" E	١٨٤	٢١٠ ٥٢ ٥٦,١٥٢" N	٢١٠ ٤٢ ٢٧,٧٨٧" E	١٨٤
٢١٠ ٥٢ ٥,١٦١" N	٢١٠ ٤٢ ٤٤,٣٩٩" E	١٨٥	٢١٠ ٥٢ ٥٦,١٦١" N	٢١٠ ٤٢ ٢٧,٧٩٦" E	١٨٥
٢١٠ ٥٢ ٥,١٧٠" N	٢١٠ ٤٢ ٤٥,٣٩٨" E	١٨٦	٢١٠ ٥٢ ٥٦,١٧٠" N	٢١٠ ٤٢ ٢٧,٨٠٥" E	١٨٦
٢١٠ ٥٢ ٥,١٧٩" N	٢١٠ ٤٢ ٤٦,٣٩٧" E	١٨٧	٢١٠ ٥٢ ٥٦,١٧٩" N	٢١٠ ٤٢ ٢٧,٨١٤" E	١٨٧
٢١٠ ٥٢ ٥,١٨٨" N	٢١٠ ٤٢ ٤٧,٣٩٦" E	١٨٨	٢١٠ ٥٢ ٥٦,١٨٨" N	٢١٠ ٤٢ ٢٧,٨٢٣" E	١٨٨
٢١٠ ٥٢ ٥,١٩٧" N	٢١٠ ٤٢ ٤٨,٣٩٥" E	١٨٩	٢١٠ ٥٢ ٥٦,١٩٧" N	٢١٠ ٤٢ ٢٧,٨٣٢" E	١٨٩
٢١٠ ٥٢ ٥,٢٠٦" N	٢١٠ ٤٢ ٤٩,٣٩٤" E	١٩٠	٢١٠ ٥٢ ٥٦,٢٠٦" N	٢١٠ ٤٢ ٢٧,٨٤١" E	١٩٠
٢١٠ ٥٢ ٥,٢١٥" N	٢١٠ ٤٢ ٥٠,٣٩٣" E	١٩١	٢١٠ ٥٢ ٥٦,٢١٥" N	٢١٠ ٤٢ ٢٧,٨٥٠" E	١٩١
٢١٠ ٥٢ ٥,٢٢٤" N	٢١٠ ٤٢ ٥١,٣٩٢" E	١٩٢	٢١٠ ٥٢ ٥٦,٢٢٤" N	٢١٠ ٤٢ ٢٧,٨٥٩" E	١٩٢
٢١٠ ٥٢ ٥,٢٣٣" N	٢١٠ ٤٢ ٥٢,٣٩١" E	١٩٣	٢١٠ ٥٢ ٥٦,٢٣٣" N	٢١٠ ٤٢ ٢٧,٨٦٨" E	١٩٣
٢١٠ ٥٢ ٥,٢٤٢" N	٢١٠ ٤٢ ٥٣,٣٩٠" E	١٩٤	٢١٠ ٥٢ ٥٦,٢٤٢" N	٢١٠ ٤٢ ٢٧,٨٧٧" E	١٩٤
٢١٠ ٥٢ ٥,٢٥١" N	٢١٠ ٤٢ ٥٤,٣٨٩" E	١٩٥	٢١٠ ٥٢ ٥٦,٢٥١" N	٢١٠ ٤٢ ٢٧,٨٨٦" E	١٩٥
٢١٠ ٥٢ ٥,٢٦٠" N	٢١٠ ٤٢ ٥٥,٣٨٨" E	١٩٦	٢١٠ ٥٢ ٥٦,٢٦٠" N	٢١٠ ٤٢ ٢٧,٨٩٥" E	١٩٦
٢١٠ ٥٢ ٥,٢٦٩" N	٢١٠ ٤٢ ٥٦,٣٨٧" E	١٩٧	٢١٠ ٥٢ ٥٦,٢٦٩" N	٢١٠ ٤٢ ٢٧,٩٠٤" E	١٩٧
٢١٠ ٥٢ ٥,٢٧٨" N	٢١٠ ٤٢ ٥٧,٣٨٦" E	١٩٨	٢١٠ ٥٢ ٥٦,٢٧٨" N	٢١٠ ٤٢ ٢٧,٩١٣" E	١٩٨
٢١٠ ٥٢ ٥,٢٨٧" N	٢١٠ ٤٢ ٥٨,٣٨٥" E	١٩٩	٢١٠ ٥٢ ٥٦,٢٨٧" N	٢١٠ ٤٢ ٢٧,٩٢٢" E	١٩٩
٢١٠ ٥٢ ٥,٢٩٦" N	٢١٠ ٤٢ ٥٩,٣٨٤" E	٢٠٠	٢١٠ ٥٢ ٥٦,٢٩٦" N	٢١٠ ٤٢ ٢٧,٩٣١" E	٢٠٠

(١٦)

(ع) كشف إحداثيات قطعة أرض بمنطقتي رابعة وبنار العبد لصالح جهاز ممتلكات مصر للتنمية المستدامة بنظام WGS ٨٤

Y	X	مسكن	Y	X	مسكن
٢١° ١٢' ٢٨,١٠٠" N	٢١° ٢٨' ٩,٢٥٠" E	٢٥١	٢١° ١٢' ٩,١٠٠" N	٢١° ٢٨' ١٢,٥٥٠" E	٢٥١
٢١° ١٢' ٢٧,٨٥٠" N	٢١° ٢٨' ٩,٤٥٠" E	٢٥٢	٢١° ١٢' ٩,٤٥٠" N	٢١° ٢٨' ١٢,٣٠٠" E	٢٥٢
٢١° ١٢' ٢٧,٦٥٠" N	٢١° ٢٨' ٩,٦٥٠" E	٢٥٣	٢١° ١٢' ٩,٦٥٠" N	٢١° ٢٨' ١٢,٠٥٠" E	٢٥٣
٢١° ١٢' ٢٧,٤٥٠" N	٢١° ٢٨' ٩,٨٥٠" E	٢٥٤	٢١° ١٢' ٩,٨٥٠" N	٢١° ٢٨' ١١,٨٥٠" E	٢٥٤
٢١° ١٢' ٢٧,٢٥٠" N	٢١° ٢٨' ١٠,٠٥٠" E	٢٥٥	٢١° ١٢' ٩,١٥٠" N	٢١° ٢٨' ١١,٦٥٠" E	٢٥٥
٢١° ١٢' ٢٧,٠٥٠" N	٢١° ٢٨' ١٠,٢٥٠" E	٢٥٦	٢١° ١٢' ٩,٤٥٠" N	٢١° ٢٨' ١١,٤٥٠" E	٢٥٦
٢١° ١٢' ٢٦,٨٥٠" N	٢١° ٢٨' ١٠,٤٥٠" E	٢٥٧	٢١° ١٢' ٩,٧٥٠" N	٢١° ٢٨' ١١,٢٥٠" E	٢٥٧
٢١° ١٢' ٢٦,٦٥٠" N	٢١° ٢٨' ١٠,٦٥٠" E	٢٥٨	٢١° ١٢' ٩,٠٥٠" N	٢١° ٢٨' ١١,٠٥٠" E	٢٥٨
٢١° ١٢' ٢٦,٤٥٠" N	٢١° ٢٨' ١٠,٨٥٠" E	٢٥٩	٢١° ١٢' ٩,٣٥٠" N	٢١° ٢٨' ١٠,٨٥٠" E	٢٥٩
٢١° ١٢' ٢٦,٢٥٠" N	٢١° ٢٨' ١١,٠٥٠" E	٢٦٠	٢١° ١٢' ٩,٦٥٠" N	٢١° ٢٨' ١٠,٦٥٠" E	٢٦٠
٢١° ١٢' ٢٦,٠٥٠" N	٢١° ٢٨' ١١,٢٥٠" E	٢٦١	٢١° ١٢' ٩,٩٥٠" N	٢١° ٢٨' ١٠,٤٥٠" E	٢٦١
٢١° ١٢' ٢٥,٨٥٠" N	٢١° ٢٨' ١١,٤٥٠" E	٢٦٢	٢١° ١٢' ١٠,٢٥٠" N	٢١° ٢٨' ١٠,٢٥٠" E	٢٦٢
٢١° ١٢' ٢٥,٦٥٠" N	٢١° ٢٨' ١١,٦٥٠" E	٢٦٣	٢١° ١٢' ١٠,٥٥٠" N	٢١° ٢٨' ١٠,٠٥٠" E	٢٦٣
٢١° ١٢' ٢٥,٤٥٠" N	٢١° ٢٨' ١١,٨٥٠" E	٢٦٤	٢١° ١٢' ١٠,٨٥٠" N	٢١° ٢٨' ١٠,٨٥٠" E	٢٦٤
٢١° ١٢' ٢٥,٢٥٠" N	٢١° ٢٨' ١٢,٠٥٠" E	٢٦٥	٢١° ١٢' ١١,١٥٠" N	٢١° ٢٨' ١٠,٦٥٠" E	٢٦٥
٢١° ١٢' ٢٥,٠٥٠" N	٢١° ٢٨' ١٢,٢٥٠" E	٢٦٦	٢١° ١٢' ١١,٤٥٠" N	٢١° ٢٨' ١٠,٤٥٠" E	٢٦٦
٢١° ١٢' ٢٤,٨٥٠" N	٢١° ٢٨' ١٢,٤٥٠" E	٢٦٧	٢١° ١٢' ١١,٧٥٠" N	٢١° ٢٨' ١٠,٢٥٠" E	٢٦٧
٢١° ١٢' ٢٤,٦٥٠" N	٢١° ٢٨' ١٢,٦٥٠" E	٢٦٨	٢١° ١٢' ١٢,٠٥٠" N	٢١° ٢٨' ١٠,٠٥٠" E	٢٦٨
٢١° ١٢' ٢٤,٤٥٠" N	٢١° ٢٨' ١٢,٨٥٠" E	٢٦٩	٢١° ١٢' ١٢,٣٥٠" N	٢١° ٢٨' ١٠,٨٥٠" E	٢٦٩
٢١° ١٢' ٢٤,٢٥٠" N	٢١° ٢٨' ١٣,٠٥٠" E	٢٧٠	٢١° ١٢' ١٢,٦٥٠" N	٢١° ٢٨' ١٠,٦٥٠" E	٢٧٠
٢١° ١٢' ٢٤,٠٥٠" N	٢١° ٢٨' ١٣,٢٥٠" E	٢٧١	٢١° ١٢' ١٢,٩٥٠" N	٢١° ٢٨' ١٠,٤٥٠" E	٢٧١
٢١° ١٢' ٢٣,٨٥٠" N	٢١° ٢٨' ١٣,٤٥٠" E	٢٧٢	٢١° ١٢' ١٣,٢٥٠" N	٢١° ٢٨' ١٠,٢٥٠" E	٢٧٢
٢١° ١٢' ٢٣,٦٥٠" N	٢١° ٢٨' ١٣,٦٥٠" E	٢٧٣	٢١° ١٢' ١٣,٥٥٠" N	٢١° ٢٨' ١٠,٠٥٠" E	٢٧٣
٢١° ١٢' ٢٣,٤٥٠" N	٢١° ٢٨' ١٣,٨٥٠" E	٢٧٤	٢١° ١٢' ١٣,٨٥٠" N	٢١° ٢٨' ١٠,٨٥٠" E	٢٧٤
٢١° ١٢' ٢٣,٢٥٠" N	٢١° ٢٨' ١٤,٠٥٠" E	٢٧٥	٢١° ١٢' ١٤,١٥٠" N	٢١° ٢٨' ١٠,٦٥٠" E	٢٧٥
٢١° ١٢' ٢٣,٠٥٠" N	٢١° ٢٨' ١٤,٢٥٠" E	٢٧٦	٢١° ١٢' ١٤,٤٥٠" N	٢١° ٢٨' ١٠,٤٥٠" E	٢٧٦
٢١° ١٢' ٢٢,٨٥٠" N	٢١° ٢٨' ١٤,٤٥٠" E	٢٧٧	٢١° ١٢' ١٤,٧٥٠" N	٢١° ٢٨' ١٠,٢٥٠" E	٢٧٧
٢١° ١٢' ٢٢,٦٥٠" N	٢١° ٢٨' ١٤,٦٥٠" E	٢٧٨	٢١° ١٢' ١٥,٠٥٠" N	٢١° ٢٨' ١٠,٠٥٠" E	٢٧٨
٢١° ١٢' ٢٢,٤٥٠" N	٢١° ٢٨' ١٤,٨٥٠" E	٢٧٩	٢١° ١٢' ١٥,٣٥٠" N	٢١° ٢٨' ١٠,٨٥٠" E	٢٧٩
٢١° ١٢' ٢٢,٢٥٠" N	٢١° ٢٨' ١٥,٠٥٠" E	٢٨٠	٢١° ١٢' ١٥,٦٥٠" N	٢١° ٢٨' ١٠,٦٥٠" E	٢٨٠
٢١° ١٢' ٢٢,٠٥٠" N	٢١° ٢٨' ١٥,٢٥٠" E	٢٨١	٢١° ١٢' ١٥,٩٥٠" N	٢١° ٢٨' ١٠,٤٥٠" E	٢٨١
٢١° ١٢' ٢١,٨٥٠" N	٢١° ٢٨' ١٥,٤٥٠" E	٢٨٢	٢١° ١٢' ١٦,٢٥٠" N	٢١° ٢٨' ١٠,٢٥٠" E	٢٨٢
٢١° ١٢' ٢١,٦٥٠" N	٢١° ٢٨' ١٥,٦٥٠" E	٢٨٣	٢١° ١٢' ١٦,٥٥٠" N	٢١° ٢٨' ١٠,٠٥٠" E	٢٨٣
٢١° ١٢' ٢١,٤٥٠" N	٢١° ٢٨' ١٥,٨٥٠" E	٢٨٤	٢١° ١٢' ١٦,٨٥٠" N	٢١° ٢٨' ١٠,٨٥٠" E	٢٨٤
٢١° ١٢' ٢١,٢٥٠" N	٢١° ٢٨' ١٦,٠٥٠" E	٢٨٥	٢١° ١٢' ١٧,١٥٠" N	٢١° ٢٨' ١٠,٦٥٠" E	٢٨٥
٢١° ١٢' ٢١,٠٥٠" N	٢١° ٢٨' ١٦,٢٥٠" E	٢٨٦	٢١° ١٢' ١٧,٤٥٠" N	٢١° ٢٨' ١٠,٤٥٠" E	٢٨٦
٢١° ١٢' ٢٠,٨٥٠" N	٢١° ٢٨' ١٦,٤٥٠" E	٢٨٧	٢١° ١٢' ١٧,٧٥٠" N	٢١° ٢٨' ١٠,٢٥٠" E	٢٨٧
٢١° ١٢' ٢٠,٦٥٠" N	٢١° ٢٨' ١٦,٦٥٠" E	٢٨٨	٢١° ١٢' ١٨,٠٥٠" N	٢١° ٢٨' ١٠,٠٥٠" E	٢٨٨
٢١° ١٢' ٢٠,٤٥٠" N	٢١° ٢٨' ١٦,٨٥٠" E	٢٨٩	٢١° ١٢' ١٨,٣٥٠" N	٢١° ٢٨' ١٠,٨٥٠" E	٢٨٩
٢١° ١٢' ٢٠,٢٥٠" N	٢١° ٢٨' ١٧,٠٥٠" E	٢٩٠	٢١° ١٢' ١٨,٦٥٠" N	٢١° ٢٨' ١٠,٦٥٠" E	٢٩٠
٢١° ١٢' ٢٠,٠٥٠" N	٢١° ٢٨' ١٧,٢٥٠" E	٢٩١	٢١° ١٢' ١٨,٩٥٠" N	٢١° ٢٨' ١٠,٤٥٠" E	٢٩١
٢١° ١٢' ١٩,٨٥٠" N	٢١° ٢٨' ١٧,٤٥٠" E	٢٩٢	٢١° ١٢' ١٩,٢٥٠" N	٢١° ٢٨' ١٠,٢٥٠" E	٢٩٢
٢١° ١٢' ١٩,٦٥٠" N	٢١° ٢٨' ١٧,٦٥٠" E	٢٩٣	٢١° ١٢' ١٩,٥٥٠" N	٢١° ٢٨' ١٠,٠٥٠" E	٢٩٣
٢١° ١٢' ١٩,٤٥٠" N	٢١° ٢٨' ١٧,٨٥٠" E	٢٩٤	٢١° ١٢' ١٩,٨٥٠" N	٢١° ٢٨' ١٠,٨٥٠" E	٢٩٤
٢١° ١٢' ١٩,٢٥٠" N	٢١° ٢٨' ١٨,٠٥٠" E	٢٩٥	٢١° ١٢' ٢٠,١٥٠" N	٢١° ٢٨' ١٠,٦٥٠" E	٢٩٥
٢١° ١٢' ١٩,٠٥٠" N	٢١° ٢٨' ١٨,٢٥٠" E	٢٩٦	٢١° ١٢' ٢٠,٤٥٠" N	٢١° ٢٨' ١٠,٤٥٠" E	٢٩٦
٢١° ١٢' ١٨,٨٥٠" N	٢١° ٢٨' ١٨,٤٥٠" E	٢٩٧	٢١° ١٢' ٢٠,٧٥٠" N	٢١° ٢٨' ١٠,٢٥٠" E	٢٩٧
٢١° ١٢' ١٨,٦٥٠" N	٢١° ٢٨' ١٨,٦٥٠" E	٢٩٨	٢١° ١٢' ٢١,٠٥٠" N	٢١° ٢٨' ١٠,٠٥٠" E	٢٩٨
٢١° ١٢' ١٨,٤٥٠" N	٢١° ٢٨' ١٨,٨٥٠" E	٢٩٩	٢١° ١٢' ٢١,٣٥٠" N	٢١° ٢٨' ١٠,٨٥٠" E	٢٩٩
٢١° ١٢' ١٨,٢٥٠" N	٢١° ٢٨' ١٩,٠٥٠" E	٣٠٠	٢١° ١٢' ٢١,٦٥٠" N	٢١° ٢٨' ١٠,٦٥٠" E	٣٠٠











(٢١)

(ع) كشف إحداثيات قطعة أرض بمنطقة رابعة وبئر العبد لصالح جهاز مستأجر مصر للتعمية المستدامة بنظام WGS 84

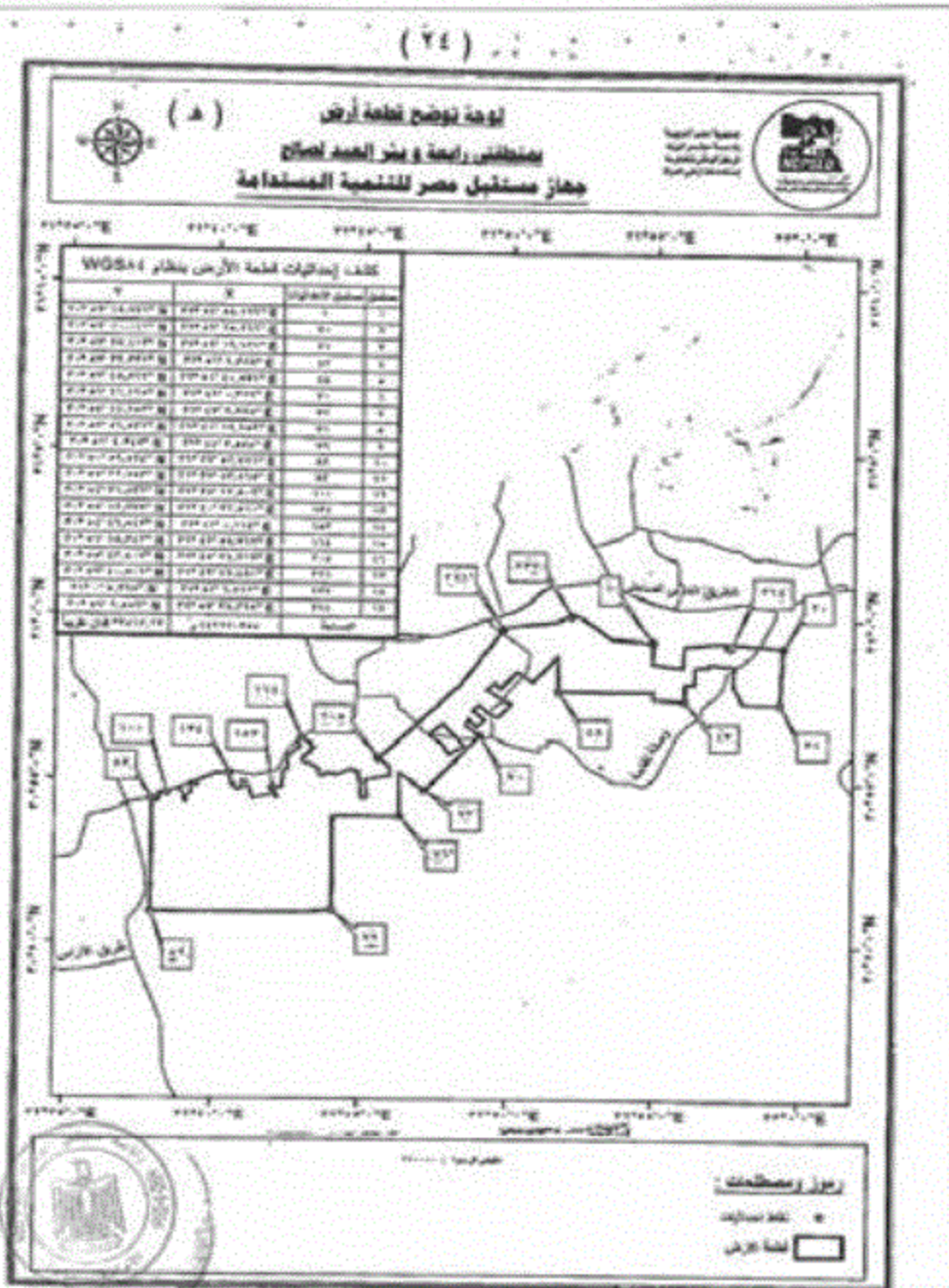
Y	X	مساحة	Y	X	مساحة
٢٠° ٤٩' ٤١,١٣٣" N	٢٢° ٤٨' ٢,٠٢٤" E	٧١١	٢٠° ٤٩' ٤٠,٤١٧" N	٢٢° ٤٨' ١٧,٠٤٣" E	٧٠٤
٢٠° ٤٩' ٤٠,٤١٧" N	٢٢° ٤٨' ٢,٤٧٢" E	٧١٢	٢٠° ٤٩' ٣٩,٦٩١" N	٢٢° ٤٨' ١٧,٢٢٨" E	٧٠٥
٢٠° ٤٩' ٤٠,٨٧٢" N	٢٢° ٤٨' ٢,٩٢٧" E	٧١٣	٢٠° ٤٩' ٣٩,١٦٦" N	٢٢° ٤٨' ١٧,٤١٣" E	٧٠٦
٢٠° ٤٩' ٤٠,٣٢٧" N	٢٢° ٤٨' ٣,٣٨٢" E	٧١٤	٢٠° ٤٩' ٣٨,٦٢١" N	٢٢° ٤٨' ١٧,٦٠٠" E	٧٠٧
٢٠° ٤٩' ٣٩,٧٨٢" N	٢٢° ٤٨' ٣,٨٣٧" E	٧١٥	٢٠° ٤٩' ٣٨,٠٧٦" N	٢٢° ٤٨' ١٧,٧٨٧" E	٧٠٨
٢٠° ٤٩' ٣٩,٢٣٧" N	٢٢° ٤٨' ٤,٢٩٢" E	٧١٦	٢٠° ٤٩' ٣٧,٥٣١" N	٢٢° ٤٨' ١٧,٩٧٢" E	٧٠٩
٢٠° ٤٩' ٣٨,٦٩٢" N	٢٢° ٤٨' ٤,٧٤٧" E	٧١٧	٢٠° ٤٩' ٣٧,٠٨٦" N	٢٢° ٤٨' ١٨,١٥٧" E	٧١٠
٢٠° ٤٩' ٣٨,١٤٧" N	٢٢° ٤٨' ٥,٢٠٢" E	٧١٨	٢٠° ٤٩' ٣٦,٥٤١" N	٢٢° ٤٨' ١٨,٣٤٢" E	٧١١
٢٠° ٤٩' ٣٧,٦٠٢" N	٢٢° ٤٨' ٥,٦٥٧" E	٧١٩	٢٠° ٤٩' ٣٦,٠٩٦" N	٢٢° ٤٨' ١٨,٥٢٧" E	٧١٢
٢٠° ٤٩' ٣٧,٠٥٧" N	٢٢° ٤٨' ٦,١١٢" E	٧٢٠	٢٠° ٤٩' ٣٥,٥٥١" N	٢٢° ٤٨' ١٨,٧١٢" E	٧١٣
٢٠° ٤٩' ٣٦,٥١٢" N	٢٢° ٤٨' ٦,٥٦٧" E	٧٢١	٢٠° ٤٩' ٣٥,٠٠٦" N	٢٢° ٤٨' ١٨,٨٩٧" E	٧١٤
٢٠° ٤٩' ٣٥,٩٦٧" N	٢٢° ٤٨' ٧,٠٢٢" E	٧٢٢	٢٠° ٤٩' ٣٤,٤٦١" N	٢٢° ٤٨' ١٩,٠٨٢" E	٧١٥
٢٠° ٤٩' ٣٥,٤٢٢" N	٢٢° ٤٨' ٧,٤٧٧" E	٧٢٣	٢٠° ٤٩' ٣٣,٩١٦" N	٢٢° ٤٨' ١٩,٢٦٧" E	٧١٦
٢٠° ٤٩' ٣٤,٨٧٧" N	٢٢° ٤٨' ٧,٩٣٢" E	٧٢٤	٢٠° ٤٩' ٣٣,٣٧١" N	٢٢° ٤٨' ١٩,٤٥٢" E	٧١٧
٢٠° ٤٩' ٣٤,٣٣٢" N	٢٢° ٤٨' ٨,٣٨٧" E	٧٢٥	٢٠° ٤٩' ٣٢,٨٢٦" N	٢٢° ٤٨' ١٩,٦٣٧" E	٧١٨
٢٠° ٤٩' ٣٣,٧٨٧" N	٢٢° ٤٨' ٨,٨٤٢" E	٧٢٦	٢٠° ٤٩' ٣٢,٢٨١" N	٢٢° ٤٨' ١٩,٨٢٢" E	٧١٩
٢٠° ٤٩' ٣٣,٢٤٢" N	٢٢° ٤٨' ٩,٢٩٧" E	٧٢٧	٢٠° ٤٩' ٣١,٧٣٦" N	٢٢° ٤٨' ١٩,٩٠٧" E	٧٢٠
٢٠° ٤٩' ٣٢,٦٩٧" N	٢٢° ٤٨' ٩,٧٥٢" E	٧٢٨	٢٠° ٤٩' ٣١,١٩١" N	٢٢° ٤٨' ٢٠,٠٩٢" E	٧٢١
٢٠° ٤٩' ٣٢,١٥٢" N	٢٢° ٤٨' ١٠,٢٠٧" E	٧٢٩	٢٠° ٤٩' ٣٠,٦٤٦" N	٢٢° ٤٨' ٢٠,٢٧٧" E	٧٢٢
٢٠° ٤٩' ٣١,٦٠٧" N	٢٢° ٤٨' ١٠,٦٦٢" E	٧٣٠	٢٠° ٤٩' ٣٠,١٠١" N	٢٢° ٤٨' ٢٠,٤٦٢" E	٧٢٣
٢٠° ٤٩' ٣١,٠٦٢" N	٢٢° ٤٨' ١١,١١٧" E	٧٣١	٢٠° ٤٩' ٢٩,٥٥٦" N	٢٢° ٤٨' ٢٠,٦٤٧" E	٧٢٤
٢٠° ٤٩' ٣٠,٥١٧" N	٢٢° ٤٨' ١١,٥٧٢" E	٧٣٢	٢٠° ٤٩' ٢٩,٠١١" N	٢٢° ٤٨' ٢٠,٨٣٢" E	٧٢٥
٢٠° ٤٩' ٣٠,٠٧٢" N	٢٢° ٤٨' ١٢,٠٢٧" E	٧٣٣	٢٠° ٤٩' ٢٨,٤٦٦" N	٢٢° ٤٨' ٢١,٠١٧" E	٧٢٦
٢٠° ٤٩' ٢٩,٥٢٧" N	٢٢° ٤٨' ١٢,٤٨٢" E	٧٣٤	٢٠° ٤٩' ٢٧,٩٢١" N	٢٢° ٤٨' ٢١,٢٠٢" E	٧٢٧
٢٠° ٤٩' ٢٩,٠٨٢" N	٢٢° ٤٨' ١٢,٩٣٧" E	٧٣٥	٢٠° ٤٩' ٢٧,٣٧٦" N	٢٢° ٤٨' ٢١,٣٨٧" E	٧٢٨
٢٠° ٤٩' ٢٨,٥٣٧" N	٢٢° ٤٨' ١٣,٣٩٢" E	٧٣٦	٢٠° ٤٩' ٢٦,٨٣١" N	٢٢° ٤٨' ٢١,٥٧٢" E	٧٢٩
٢٠° ٤٩' ٢٨,٠٩٢" N	٢٢° ٤٨' ١٣,٨٤٧" E	٧٣٧	٢٠° ٤٩' ٢٦,٢٨٦" N	٢٢° ٤٨' ٢١,٧٥٧" E	٧٣٠
٢٠° ٤٩' ٢٧,٥٤٧" N	٢٢° ٤٨' ١٤,٣٠٢" E	٧٣٨	٢٠° ٤٩' ٢٥,٧٤١" N	٢٢° ٤٨' ٢١,٩٤٢" E	٧٣١
٢٠° ٤٩' ٢٧,٠٠٢" N	٢٢° ٤٨' ١٤,٧٥٧" E	٧٣٩	٢٠° ٤٩' ٢٥,١٩٦" N	٢٢° ٤٨' ٢٢,١٢٧" E	٧٣٢
٢٠° ٤٩' ٢٦,٤٥٧" N	٢٢° ٤٨' ١٥,٢١٢" E	٧٤٠	٢٠° ٤٩' ٢٤,٦٥١" N	٢٢° ٤٨' ٢٢,٣١٢" E	٧٣٣
٢٠° ٤٩' ٢٦,٠١٢" N	٢٢° ٤٨' ١٥,٦٦٧" E	٧٤١	٢٠° ٤٩' ٢٤,١٠٦" N	٢٢° ٤٨' ٢٢,٤٩٧" E	٧٣٤
٢٠° ٤٩' ٢٥,٤٦٧" N	٢٢° ٤٨' ١٦,١٢٢" E	٧٤٢	٢٠° ٤٩' ٢٣,٥٦١" N	٢٢° ٤٨' ٢٢,٦٨٢" E	٧٣٥
٢٠° ٤٩' ٢٤,٩٢٢" N	٢٢° ٤٨' ١٦,٥٧٧" E	٧٤٣	٢٠° ٤٩' ٢٣,٠١٦" N	٢٢° ٤٨' ٢٢,٨٦٧" E	٧٣٦
٢٠° ٤٩' ٢٤,٣٧٧" N	٢٢° ٤٨' ١٧,٠٣٢" E	٧٤٤	٢٠° ٤٩' ٢٢,٤٧١" N	٢٢° ٤٨' ٢٣,٠٥٢" E	٧٣٧
٢٠° ٤٩' ٢٣,٨٣٢" N	٢٢° ٤٨' ١٧,٤٨٧" E	٧٤٥	٢٠° ٤٩' ٢١,٩٢٦" N	٢٢° ٤٨' ٢٣,٢٣٧" E	٧٣٨
٢٠° ٤٩' ٢٣,٢٨٧" N	٢٢° ٤٨' ١٧,٩٤٢" E	٧٤٦	٢٠° ٤٩' ٢١,٣٨١" N	٢٢° ٤٨' ٢٣,٤٢٢" E	٧٣٩
٢٠° ٤٩' ٢٢,٧٤٢" N	٢٢° ٤٨' ١٨,٣٩٧" E	٧٤٧	٢٠° ٤٩' ٢٠,٨٣٦" N	٢٢° ٤٨' ٢٣,٦٠٧" E	٧٤٠
٢٠° ٤٩' ٢٢,١٩٧" N	٢٢° ٤٨' ١٨,٨٥٢" E	٧٤٨	٢٠° ٤٩' ٢٠,٢٩١" N	٢٢° ٤٨' ٢٣,٧٩٢" E	٧٤١
٢٠° ٤٩' ٢١,٦٥٢" N	٢٢° ٤٨' ١٩,٣٠٧" E	٧٤٩	٢٠° ٤٩' ١٩,٧٤٦" N	٢٢° ٤٨' ٢٣,٩٧٧" E	٧٤٢
٢٠° ٤٩' ٢١,١٠٧" N	٢٢° ٤٨' ١٩,٧٦٢" E	٧٥٠	٢٠° ٤٩' ١٩,٢٠١" N	٢٢° ٤٨' ٢٤,١٦٢" E	٧٤٣
٢٠° ٤٩' ٢٠,٥٦٢" N	٢٢° ٤٨' ٢٠,٢١٧" E	٧٥١	٢٠° ٤٩' ١٨,٦٥٦" N	٢٢° ٤٨' ٢٤,٣٤٧" E	٧٤٤
٢٠° ٤٩' ٢٠,٠١٧" N	٢٢° ٤٨' ٢٠,٦٧٢" E	٧٥٢	٢٠° ٤٩' ١٨,١١١" N	٢٢° ٤٨' ٢٤,٥٣٢" E	٧٤٥
٢٠° ٤٩' ١٩,٤٦٢" N	٢٢° ٤٨' ٢١,١٢٧" E	٧٥٣	٢٠° ٤٩' ١٧,٥٦٦" N	٢٢° ٤٨' ٢٤,٧١٧" E	٧٤٦
٢٠° ٤٩' ١٩,٠١٧" N	٢٢° ٤٨' ٢١,٥٨٢" E	٧٥٤	٢٠° ٤٩' ١٧,٠٢١" N	٢٢° ٤٨' ٢٤,٩٠٢" E	٧٤٧
٢٠° ٤٩' ١٨,٤٧٢" N	٢٢° ٤٨' ٢٢,٠٣٧" E	٧٥٥	٢٠° ٤٩' ١٦,٤٧٦" N	٢٢° ٤٨' ٢٥,٠٨٧" E	٧٤٨
٢٠° ٤٩' ١٨,٠٢٧" N	٢٢° ٤٨' ٢٢,٤٩٢" E	٧٥٦	٢٠° ٤٩' ١٦,٠٣١" N	٢٢° ٤٨' ٢٥,٢٧٢" E	٧٤٩
٢٠° ٤٩' ١٧,٤٨٢" N	٢٢° ٤٨' ٢٢,٩٤٧" E	٧٥٧	٢٠° ٤٩' ١٥,٤٨٦" N	٢٢° ٤٨' ٢٥,٤٥٧" E	٧٥٠
٢٠° ٤٩' ١٦,٩٣٧" N	٢٢° ٤٨' ٢٣,٤٠٢" E	٧٥٨	٢٠° ٤٩' ١٤,٩٤١" N	٢٢° ٤٨' ٢٥,٦٤٢" E	٧٥١
٢٠° ٤٩' ١٦,٣٩٢" N	٢٢° ٤٨' ٢٣,٨٥٧" E	٧٥٩	٢٠° ٤٩' ١٤,٣٩٦" N	٢٢° ٤٨' ٢٥,٨٢٧" E	٧٥٢
٢٠° ٤٩' ١٥,٨٤٧" N	٢٢° ٤٨' ٢٤,٣١٢" E	٧٦٠	٢٠° ٤٩' ١٣,٨٥١" N	٢٢° ٤٨' ٢٦,٠١٢" E	٧٥٣
٢٠° ٤٩' ١٥,٣٠٢" N	٢٢° ٤٨' ٢٤,٧٦٧" E	٧٦١	٢٠° ٤٩' ١٣,٣٠٦" N	٢٢° ٤٨' ٢٦,١٩٧" E	٧٥٤
٢٠° ٤٩' ١٤,٧٥٧" N	٢٢° ٤٨' ٢٥,٢٢٢" E	٧٦٢	٢٠° ٤٩' ١٢,٧٦١" N	٢٢° ٤٨' ٢٦,٣٨٢" E	٧٥٥
٢٠° ٤٩' ١٤,٢١٢" N	٢٢° ٤٨' ٢٥,٦٧٧" E	٧٦٣	٢٠° ٤٩' ١٢,٢١٦" N	٢٢° ٤٨' ٢٦,٥٦٧" E	٧٥٦
٢٠° ٤٩' ١٣,٦٦٧" N	٢٢° ٤٨' ٢٦,١٣٢" E	٧٦٤	٢٠° ٤٩' ١١,٦٧١" N	٢٢° ٤٨' ٢٦,٧٥٢" E	٧٥٧
٢٠° ٤٩' ١٣,١٢٢" N	٢٢° ٤٨' ٢٦,٥٨٧" E	٧٦٥	٢٠° ٤٩' ١١,١٢٦" N	٢٢° ٤٨' ٢٦,٩٣٧" E	٧٥٨
٢٠° ٤٩' ١٢,٥٧٧" N	٢٢° ٤٨' ٢٧,٠٤٢" E	٧٦٦	٢٠° ٤٩' ١٠,٥٨١" N	٢٢° ٤٨' ٢٧,١٢٢" E	٧٥٩
٢٠° ٤٩' ١٢,٠٣٢" N	٢٢° ٤٨' ٢٧,٤٩٧" E	٧٦٧	٢٠° ٤٩' ١٠,٠٣٦" N	٢٢° ٤٨' ٢٧,٣٠٧" E	٧٦٠
٢٠° ٤٩' ١١,٤٨٧" N	٢٢° ٤٨' ٢٧,٩٥٢" E	٧٦٨	٢٠° ٤٩' ٩,٤٩١" N	٢٢° ٤٨' ٢٧,٤٩٢" E	٧٦١
٢٠° ٤٩' ١٠,٩٤٢" N	٢٢° ٤٨' ٢٨,٤٠٧" E	٧٦٩	٢٠° ٤٩' ٩,٠٤٦" N	٢٢° ٤٨' ٢٧,٦٧٧" E	٧٦٢
٢٠° ٤٩' ١٠,٤٠٧" N	٢٢° ٤٨' ٢٨,٨٦٢" E	٧٧٠	٢٠° ٤٩' ٨,٥٠١" N	٢٢° ٤٨' ٢٧,٨٦٢" E	٧٦٣
٢٠° ٤٩' ٩,٨٦٢" N	٢٢° ٤٨' ٢٩,٣١٧" E	٧٧١	٢٠° ٤٩' ٨,٠٥٦" N	٢٢° ٤٨' ٢٨,٠٤٧" E	٧٦٤
٢٠° ٤٩' ٩,٣١٧" N	٢٢° ٤٨' ٢٩,٧٧٢" E	٧٧٢	٢٠° ٤٩' ٧,٥١١" N	٢٢° ٤٨' ٢٨,٢٣٢" E	٧٦٥
٢٠° ٤٩' ٨,٧٧٢" N	٢٢° ٤٨' ٣٠,٢٢٧" E	٧٧٣	٢٠° ٤٩' ٧,٠٦٦" N	٢٢° ٤٨' ٢٨,٤١٧" E	٧٦٦
٢٠° ٤٩' ٨,٢٢٧" N	٢٢° ٤٨' ٣٠,٦٨٢" E	٧٧٤	٢٠° ٤٩' ٦,٥٢١" N	٢٢° ٤٨' ٢٨,٦٠٢" E	٧٦٧
٢٠° ٤٩' ٧,٦٨٢" N	٢٢° ٤٨' ٣١,١٣٧" E	٧٧٥	٢٠° ٤٩' ٦,٠٧٦" N	٢٢° ٤٨' ٢٨,٧٨٧" E	٧٦٨
٢٠° ٤٩' ٧,١٣٧" N	٢٢° ٤٨' ٣١,٥٩٢" E	٧٧٦	٢٠° ٤٩' ٥,٥٣١" N	٢٢° ٤٨' ٢٨,٩٧٢" E	٧٦٩
٢٠° ٤٩' ٦,٥٩٢" N	٢٢° ٤٨' ٣٢,٠٤٧" E	٧٧٧	٢٠° ٤٩' ٥,٠٨٦" N	٢٢° ٤٨' ٢٩,١٥٧" E	٧٧٠
٢٠° ٤٩' ٦,٠٤٧" N	٢٢° ٤٨' ٣٢,٥٠٢" E	٧٧٨	٢٠° ٤٩' ٤,٥٤١" N	٢٢° ٤٨' ٢٩,٣٤٢" E	٧٧١
٢٠° ٤٩' ٥,٥٠٢" N	٢٢° ٤٨' ٣٢,٩٥٧" E	٧٧٩	٢٠° ٤٩' ٤,٠٩٦" N	٢٢° ٤٨' ٢٩,٥٢٧" E	٧٧٢
٢٠° ٤٩' ٤,٩٥٧" N	٢٢° ٤٨' ٣٣,٤١٢" E	٧٨٠	٢٠° ٤٩' ٣,٥٥١" N	٢٢° ٤٨' ٢٩,٧١٢" E	٧٧٣
٢٠° ٤٩' ٤,٤١٢" N	٢٢° ٤٨' ٣٣,٨٦٧" E	٧٨١	٢٠° ٤٩' ٣,٠٠٦" N	٢٢° ٤٨' ٢٩,٨٩٧" E	٧٧٤
٢٠° ٤٩' ٣,٨٦٧" N	٢٢° ٤٨' ٣٤,٣٢٢" E	٧٨٢	٢٠° ٤٩' ٢,٤٦١" N	٢٢° ٤٨' ٣٠,٠٨٢" E	٧٧٥
٢٠° ٤٩' ٣,٣٢٢" N	٢٢° ٤٨' ٣٤,٧٧٧" E	٧٨٣	٢٠° ٤٩' ١,٩١٦" N	٢٢° ٤٨' ٣٠,٢٦٧" E	٧٧٦
٢٠° ٤٩' ٢,٧٧٧" N	٢٢° ٤٨' ٣٥,٢٣٢" E	٧٨٤	٢٠° ٤٩' ١,٣٧١" N	٢٢° ٤٨' ٣٠,٤٥٢" E	٧٧٧
٢٠° ٤٩' ٢,٢٣٢" N	٢٢° ٤٨' ٣٥,٦٨٧" E	٧٨٥	٢٠° ٤٩' ٠,٨٢٦" N	٢٢° ٤٨' ٣٠,٦٣٧" E	٧٧٨
٢٠° ٤٩' ١,٦٨٧" N	٢٢° ٤٨' ٣٦,١٤٢" E	٧٨٦	٢٠° ٤٩' ٠,٢٨١" N	٢٢° ٤٨' ٣٠,٨٢٢" E	٧٧٩
٢٠° ٤٩' ١,١٤٢" N	٢٢° ٤٨' ٣٦,٥٩٧" E	٧٨٧	٢٠° ٤٩' ٠,٧٣٦" N	٢٢° ٤٨' ٣١,٠٠٧" E	٧٨٠
٢٠° ٤٩' ٠,٥٩٧" N	٢٢° ٤٨' ٣٧,٠٥٢" E	٧٨٨	٢٠° ٤٩' ٠,١٩١" N	٢٢° ٤٨' ٣١,١٩٢" E	٧٨١
٢٠° ٤٩' ٠,٠٥٢" N	٢٢° ٤٨' ٣٧,٥٠٧" E	٧٨٩	٢٠° ٤٩' ٠,٦٤٦" N	٢٢° ٤٨' ٣١,٣٧٧" E	٧٨٢</



(د)

كشف إحداثيات قطعة أرض بمنطقة رابعة وبنار العدد  
 لصالح جهاز استقبال مصر للتعمية المسكامة بنظام WGS٨١

مستقل	X	Y
1	٢٢° ٨' ٢٨,٢٧٧" E	٢٠° ٥١' ٢٢,٩٦٧" N
2	٢٢° ٧' ٤٢,٦١٤" E	٢٠° ٥٨' ٥٦,٥٤٥" N
3	٢٢° ٧' ٤١,٩٢٠" E	٢٠° ٥٨' ٤١,٧١٥" N
4	٢٢° ٧' ٤٠,٥١٧" E	٢٠° ٥٨' ٥,٢٨٧" N
5	٢٢° ٧' ٤٦,٢١٩" E	٢٠° ٥٨' ٥,١٧٤" N
6	٢٢° ٧' ٤٦,٥٠٢" E	٢٠° ٥٧' ٥٨,١٧٦" N
7	٢٢° ٧' ٢٥,٢٢٧" E	٢٠° ٥٧' ٤٨,٨١٨" N
8	٢٢° ٧' ٢٧,٦٤٤" E	٢٠° ٥٨' ١٦,٨٧٤" N
9	٢٢° ٧' ٢٩,٧٧٧" E	٢٠° ٥٨' ٤٢,٠١٩" N
10	٢٢° ٧' ٢١,٢٩١" E	٢٠° ٥٩' ٢,٦٦٦" N
11	٢٢° ٧' ٢١,٠٢٢" E	٢٠° ٥٩' ١٠,٢٢٧" N
12	٢٢° ٧' ٢٥,٢٨٠" E	٢٠° ٥٩' ٩,٩٩٦" N
13	٢٢° ٧' ٠,٦٦٧" E	٢٠° ٥٩' ٩,٧١٢" N
14	٢٢° ٧' ١٥,٦٧١" E	٢٠° ٥٩' ١١,٢٢٧" N
15	٢٢° ٧' ٤٦,٧١٧" E	٢٠° ٥٩' ١٤,٧٦٦" N
16	٢٢° ٧' ٤٠,١٩٩" E	٢٠° ٥٩' ١٦,٨٦٧" N
17	٢٢° ٧' ٥٦,٢٤٠" E	٢٠° ٥٩' ٢٢,٢٦٨" N
18	٢٢° ٧' ١٩,٤٩٥" E	٢٠° ٥٩' ٢٤,٦٢٥" N
19	٢٢° ٧' ٢٦,١٤٤" E	٢٠° ٥٩' ٢٦,٥٦٧" N
20	٢٢° ٧' ٠,٩٩٦" E	٢٠° ٥٩' ٢٩,٢٤٩" N
21	٢٢° ٧' ٢٦,٥٢٨" E	٢٠° ٥٩' ٣١,٧٠٢" N
22	٢٢° ٧' ٥٠,١٤٦" E	٢٠° ٥٩' ٣٤,٥٢٢" N
23	٢٢° ٧' ٩,٢٤٦" E	٢٠° ٥٩' ٣٦,٨٨١" N
24	٢٢° ٧' ٢١,٠٨١" E	٢٠° ٥٩' ٣٨,٨٧٢" N
25	٢٢° ٧' ٢٢,٤٧٠" E	٢٠° ٥٩' ٣٨,٩٢٠" N
26	٢٢° ٧' ٤٨,٢٢٦" E	٢٠° ٥٩' ٣٩,١٥١" N
27	٢٢° ٨' ٢٨,٢١١" E	٢٠° ٥٩' ٣٨,٢٧١" N
28	٢٢° ٨' ٢٨,٢١١" E	٢٠° ٥٩' ٢٦,٢٤٠" N
المساحة	٢٢٨٥٤١٨٦ م <sup>2</sup>	٥٦٧٨,٤٤ فدان تقريبا



١٥  
٣١٤

كشف إحداثيات قطعة أرض بمنطقة رابعة وبنز العبد  
لتسليح جهاز مستقل مصر للتعمية العسكرية بتقزم ٨١ WGS ٨٤

(أ)					
Y	X	مسجل	Y	X	مسجل
٢٠° ٥٨' ٨,٤٤٨" N	٢٢° ٥٠' ١٧,٤٤٧" E	٥١	٢٠° ٥٨' ١٨,٩٧١" N	٢٢° ٥١' ٥١,٤٤٩" E	١
٢٠° ٥٨' ٢٧,٤٤٨" N	٢٢° ٥٠' ١٨,٤٧٧" E	٥٢	٢٠° ٥٨' ٢٨,٩٧٧" N	٢٢° ٥١' ٥٧,٤٤٩" E	٢
٢٠° ٥٧' ٥٧,٤٤٨" N	٢٢° ٤٩' ٢١,٧٤٢" E	٥٣	٢٠° ٥٨' ٢٢,٥٨٩" N	٢٢° ٥٠' ٥١,٠٢٢" E	٣
٢٠° ٥٨' ٢٠,٠١١" N	٢٢° ٤٩' ٢٠,٥٥٢" E	٥٤	٢٠° ٥٨' ١١,٦٤٨" N	٢٢° ٥١' ٤١,٤٤٩" E	٤
٢٠° ٥٧' ٥١,٤٧٠" N	٢٢° ٤٩' ١٢,٥٥٩" E	٥٥	٢٠° ٥٨' ١٢,٥٤٥" N	٢٢° ٥١' ٤٢,٤٥٢" E	٥
٢٠° ٥٧' ٢٥,٤٧٥" N	٢٢° ٥٠' ٢٠,٧٤٢" E	٥٦	٢٠° ٥٨' ١٢,٤٤٧" N	٢٢° ٥١' ٤٨,٥١١" E	٦
٢٠° ٥٧' ١٤,٤٤٨" N	٢٢° ٤٩' ٢٧,٤٤٨" E	٥٧	٢٠° ٥٨' ١٤,٠٤٨" N	٢٢° ٥١' ٤٤,٠٤٨" E	٧
٢٠° ٥٧' ٧,٤٤٨" N	٢٢° ٤٩' ١٨,٤٧١" E	٥٨	٢٠° ٥٨' ١٤,٩٤٨" N	٢٢° ٥١' ٥٢,٤٥٢" E	٨
٢٠° ٥٧' ٢٢,٤٧٥" N	٢٢° ٤٩' ٢٧,٥٤٨" E	٥٩	٢٠° ٥٨' ١٤,٩٤٨" N	٢٢° ٥١' ٤٦,٤٥٢" E	٩
٢٠° ٥٧' ١٢,٤٧٥" N	٢٢° ٤٩' ٢٥,٤٧٥" E	٦٠	٢٠° ٥٨' ١٢,٧٤٨" N	٢٢° ٥١' ٤٢,٥٧٧" E	١٠
٢٠° ٥٧' ٥٦,٤٧١" N	٢٢° ٤٩' ٢٤,٤٧١" E	٦١	٢٠° ٥٨' ١٤,٤٤٨" N	٢٢° ٥١' ٤٧,٤٤٨" E	١١
٢٠° ٥٧' ٤٢,٤٧١" N	٢٢° ٤٩' ٢٧,٤٧١" E	٦٢	٢٠° ٥٨' ١٤,٤٤٨" N	٢٢° ٥١' ٤٧,٤٤٨" E	١٢
٢٠° ٥٧' ٤٦,٤٧١" N	٢٢° ٤٩' ٢٦,٤٧١" E	٦٣	٢٠° ٥٨' ١٤,٤٤٨" N	٢٢° ٥١' ٤٧,٤٤٨" E	١٣
٢٠° ٥٧' ٤٦,٤٧١" N	٢٢° ٤٩' ٢٦,٤٧١" E	٦٤	٢٠° ٥٨' ١٤,٤٤٨" N	٢٢° ٥١' ٤٧,٤٤٨" E	١٤
٢٠° ٥٧' ٤٦,٤٧١" N	٢٢° ٤٩' ٢٦,٤٧١" E	٦٥	٢٠° ٥٨' ١٤,٤٤٨" N	٢٢° ٥١' ٤٧,٤٤٨" E	١٥
٢٠° ٥٧' ٤٦,٤٧١" N	٢٢° ٤٩' ٢٦,٤٧١" E	٦٦	٢٠° ٥٨' ١٤,٤٤٨" N	٢٢° ٥١' ٤٧,٤٤٨" E	١٦
٢٠° ٥٧' ٤٦,٤٧١" N	٢٢° ٤٩' ٢٦,٤٧١" E	٦٧	٢٠° ٥٨' ١٤,٤٤٨" N	٢٢° ٥١' ٤٧,٤٤٨" E	١٧
٢٠° ٥٧' ٤٦,٤٧١" N	٢٢° ٤٩' ٢٦,٤٧١" E	٦٨	٢٠° ٥٨' ١٤,٤٤٨" N	٢٢° ٥١' ٤٧,٤٤٨" E	١٨
٢٠° ٥٧' ٤٦,٤٧١" N	٢٢° ٤٩' ٢٦,٤٧١" E	٦٩	٢٠° ٥٨' ١٤,٤٤٨" N	٢٢° ٥١' ٤٧,٤٤٨" E	١٩
٢٠° ٥٧' ٤٦,٤٧١" N	٢٢° ٤٩' ٢٦,٤٧١" E	٧٠	٢٠° ٥٨' ١٤,٤٤٨" N	٢٢° ٥١' ٤٧,٤٤٨" E	٢٠
٢٠° ٥٧' ٤٦,٤٧١" N	٢٢° ٤٩' ٢٦,٤٧١" E	٧١	٢٠° ٥٨' ١٤,٤٤٨" N	٢٢° ٥١' ٤٧,٤٤٨" E	٢١
٢٠° ٥٧' ٤٦,٤٧١" N	٢٢° ٤٩' ٢٦,٤٧١" E	٧٢	٢٠° ٥٨' ١٤,٤٤٨" N	٢٢° ٥١' ٤٧,٤٤٨" E	٢٢
٢٠° ٥٧' ٤٦,٤٧١" N	٢٢° ٤٩' ٢٦,٤٧١" E	٧٣	٢٠° ٥٨' ١٤,٤٤٨" N	٢٢° ٥١' ٤٧,٤٤٨" E	٢٣
٢٠° ٥٧' ٤٦,٤٧١" N	٢٢° ٤٩' ٢٦,٤٧١" E	٧٤	٢٠° ٥٨' ١٤,٤٤٨" N	٢٢° ٥١' ٤٧,٤٤٨" E	٢٤
٢٠° ٥٧' ٤٦,٤٧١" N	٢٢° ٤٩' ٢٦,٤٧١" E	٧٥	٢٠° ٥٨' ١٤,٤٤٨" N	٢٢° ٥١' ٤٧,٤٤٨" E	٢٥
٢٠° ٥٧' ٤٦,٤٧١" N	٢٢° ٤٩' ٢٦,٤٧١" E	٧٦	٢٠° ٥٨' ١٤,٤٤٨" N	٢٢° ٥١' ٤٧,٤٤٨" E	٢٦
٢٠° ٥٧' ٤٦,٤٧١" N	٢٢° ٤٩' ٢٦,٤٧١" E	٧٧	٢٠° ٥٨' ١٤,٤٤٨" N	٢٢° ٥١' ٤٧,٤٤٨" E	٢٧
٢٠° ٥٧' ٤٦,٤٧١" N	٢٢° ٤٩' ٢٦,٤٧١" E	٧٨	٢٠° ٥٨' ١٤,٤٤٨" N	٢٢° ٥١' ٤٧,٤٤٨" E	٢٨
٢٠° ٥٧' ٤٦,٤٧١" N	٢٢° ٤٩' ٢٦,٤٧١" E	٧٩	٢٠° ٥٨' ١٤,٤٤٨" N	٢٢° ٥١' ٤٧,٤٤٨" E	٢٩
٢٠° ٥٧' ٤٦,٤٧١" N	٢٢° ٤٩' ٢٦,٤٧١" E	٨٠	٢٠° ٥٧' ٥٨,٥٧١" N	٢٢° ٥١' ٤٦,٤٤٨" E	٣٠
٢٠° ٥٧' ٤٦,٤٧١" N	٢٢° ٤٩' ٢٦,٤٧١" E	٨١	٢٠° ٥٧' ٥٧,٥٧١" N	٢٢° ٥١' ٤٦,٤٤٨" E	٣١
٢٠° ٥٧' ٤٦,٤٧١" N	٢٢° ٤٩' ٢٦,٤٧١" E	٨٢	٢٠° ٥٧' ٥٦,٥٧١" N	٢٢° ٥١' ٤٦,٤٤٨" E	٣٢
٢٠° ٥٧' ٤٦,٤٧١" N	٢٢° ٤٩' ٢٦,٤٧١" E	٨٣	٢٠° ٥٧' ٥٥,٥٧١" N	٢٢° ٥١' ٤٦,٤٤٨" E	٣٣
٢٠° ٥٧' ٤٦,٤٧١" N	٢٢° ٤٩' ٢٦,٤٧١" E	٨٤	٢٠° ٥٧' ٥٤,٥٧١" N	٢٢° ٥١' ٤٦,٤٤٨" E	٣٤
٢٠° ٥٧' ٤٦,٤٧١" N	٢٢° ٤٩' ٢٦,٤٧١" E	٨٥	٢٠° ٥٧' ٥٣,٥٧١" N	٢٢° ٥١' ٤٦,٤٤٨" E	٣٥
٢٠° ٥٧' ٤٦,٤٧١" N	٢٢° ٤٩' ٢٦,٤٧١" E	٨٦	٢٠° ٥٧' ٥٢,٥٧١" N	٢٢° ٥١' ٤٦,٤٤٨" E	٣٦
٢٠° ٥٧' ٤٦,٤٧١" N	٢٢° ٤٩' ٢٦,٤٧١" E	٨٧	٢٠° ٥٧' ٥١,٥٧١" N	٢٢° ٥١' ٤٦,٤٤٨" E	٣٧
٢٠° ٥٧' ٤٦,٤٧١" N	٢٢° ٤٩' ٢٦,٤٧١" E	٨٨	٢٠° ٥٧' ٥٠,٥٧١" N	٢٢° ٥١' ٤٦,٤٤٨" E	٣٨
٢٠° ٥٧' ٤٦,٤٧١" N	٢٢° ٤٩' ٢٦,٤٧١" E	٨٩	٢٠° ٥٧' ٤٩,٥٧١" N	٢٢° ٥١' ٤٦,٤٤٨" E	٣٩
٢٠° ٥٧' ٤٦,٤٧١" N	٢٢° ٤٩' ٢٦,٤٧١" E	٩٠	٢٠° ٥٧' ٤٨,٥٧١" N	٢٢° ٥١' ٤٦,٤٤٨" E	٤٠
٢٠° ٥٧' ٤٦,٤٧١" N	٢٢° ٤٩' ٢٦,٤٧١" E	٩١	٢٠° ٥٧' ٤٧,٥٧١" N	٢٢° ٥١' ٤٦,٤٤٨" E	٤١
٢٠° ٥٧' ٤٦,٤٧١" N	٢٢° ٤٩' ٢٦,٤٧١" E	٩٢	٢٠° ٥٧' ٤٦,٥٧١" N	٢٢° ٥١' ٤٦,٤٤٨" E	٤٢
٢٠° ٥٧' ٤٦,٤٧١" N	٢٢° ٤٩' ٢٦,٤٧١" E	٩٣	٢٠° ٥٧' ٤٥,٥٧١" N	٢٢° ٥١' ٤٦,٤٤٨" E	٤٣
٢٠° ٥٧' ٤٦,٤٧١" N	٢٢° ٤٩' ٢٦,٤٧١" E	٩٤	٢٠° ٥٧' ٤٤,٥٧١" N	٢٢° ٥١' ٤٦,٤٤٨" E	٤٤
٢٠° ٥٧' ٤٦,٤٧١" N	٢٢° ٤٩' ٢٦,٤٧١" E	٩٥	٢٠° ٥٧' ٤٣,٥٧١" N	٢٢° ٥١' ٤٦,٤٤٨" E	٤٥
٢٠° ٥٧' ٤٦,٤٧١" N	٢٢° ٤٩' ٢٦,٤٧١" E	٩٦	٢٠° ٥٧' ٤٢,٥٧١" N	٢٢° ٥١' ٤٦,٤٤٨" E	٤٦
٢٠° ٥٧' ٤٦,٤٧١" N	٢٢° ٤٩' ٢٦,٤٧١" E	٩٧	٢٠° ٥٧' ٤١,٥٧١" N	٢٢° ٥١' ٤٦,٤٤٨" E	٤٧
٢٠° ٥٧' ٤٦,٤٧١" N	٢٢° ٤٩' ٢٦,٤٧١" E	٩٨	٢٠° ٥٧' ٤٠,٥٧١" N	٢٢° ٥١' ٤٦,٤٤٨" E	٤٨
٢٠° ٥٧' ٤٦,٤٧١" N	٢٢° ٤٩' ٢٦,٤٧١" E	٩٩	٢٠° ٥٧' ٣٩,٥٧١" N	٢٢° ٥١' ٤٦,٤٤٨" E	٤٩
٢٠° ٥٧' ٤٦,٤٧١" N	٢٢° ٤٩' ٢٦,٤٧١" E	١٠٠	٢٠° ٥٧' ٣٨,٥٧١" N	٢٢° ٥١' ٤٦,٤٤٨" E	٥٠





١ ١ ١

كشف إحداثيات قطعة أرض بمنطقة رابعة وبنز العبد لتصالح جهاز مستقبل مصر للتكثيف المستدامة بنظام WGS 84					
Y	X	ممتثل	Y	X	ممتثل
٢٠° ٥٩' ٥٤,٤٥٢" N	٢٢° ٥١' ٢١,٩١٦" E	٢٢٢	٢٠° ٥٤' ٢٠,١١٤" N	٢٢° ٤٥' ١٢,٨٨٧" E	٢٠٤
٢٠° ٥٩' ٥٩,٢٦٨" N	٢٢° ٥١' ٤٧,٨٠٣" E	٢٢٤	٢٠° ٥٥' ٢٠,٥٧٢" N	٢٢° ٤٥' ٧,٧٨٤" E	٢٠٥
٢١° ٠' ٢,٠١٤" N	٢٢° ٥١' ٥٧,٢٧٧" E	٢٢٥	٢٠° ٥٥' ١١,٢٢٢" N	٢٢° ٤٥' ٠,١٢٤" E	٢٠٦
٢١° ٠' ٤,٥٦٦" N	٢٢° ٥٢' ٢,٢١٣" E	٢٢٦	٢٠° ٥٥' ٢٩,٢٥٨" N	٢٢° ٤٥' ٥٧,٢٤٦" E	٢٠٧
٢١° ٠' ٥,٢٤٥" N	٢٢° ٥٢' ٦,٤١٣" E	٢٢٧	٢٠° ٥٥' ٤٢,٤٠٧" N	٢٢° ٤٥' ٢٤,٧١٧" E	٢٠٨
٢١° ٠' ٥,٨٨٩" N	٢٢° ٥٢' ١٠,٠٩٣" E	٢٢٨	٢٠° ٥٥' ٤٦,٨٢١" N	٢٢° ٤٥' ٤٠,٤٢٦" E	٢٠٩
٢١° ٠' ٥,٨٦٨" N	٢٢° ٥٢' ١٥,٢٠٢" E	٢٢٩	٢٠° ٥٥' ٢٩,٦٨١" N	٢٢° ٤٥' ٠,٨٧٧" E	٢١٠
٢١° ٠' ٥,١٢٧" N	٢٢° ٥٢' ٢١,٥٢٩" E	٢٣٠	٢٠° ٥٦' ١٤,١٤٢" N	٢٢° ٤٥' ١٤,٠٢١" E	٢١١
٢١° ٠' ٤,٢٥٢" N	٢٢° ٥٢' ٢٤,١٤١" E	٢٣١	٢٠° ٥٦' ٢٤,٢٤٢" N	٢٢° ٤٥' ٢٤,٧٠٢" E	٢١٢
٢١° ٠' ٤,١٤٤" N	٢٢° ٥٢' ٢٦,٣٥١" E	٢٣٢	٢٠° ٥٦' ٢٤,٤٤٢" N	٢٢° ٤٥' ٢٦,١١٧" E	٢١٣
٢٠° ٥٩' ٥١,٠٧٢" N	٢٢° ٥٢' ٤٧,٢٨٨" E	٢٣٣	٢٠° ٥٦' ٥٠,٢٢٨" N	٢٢° ٤٥' ٥٥,٤٩٧" E	٢١٤
٢٠° ٥٩' ٤٠,٨٧٨" N	٢٢° ٥٢' ٢,٤٤٢" E	٢٣٤	٢٠° ٥٧' ١,٨٨٠" N	٢٢° ٤٥' ٩,١٧٢" E	٢١٥
٢٠° ٥٩' ٢١,٠٩٢" N	٢٢° ٥٢' ١٨,٤٧٠" E	٢٣٥	٢٠° ٥٧' ١٢,٠١٢" N	٢٢° ٤٥' ٢٤,٢٤٧" E	٢١٦
٢٠° ٥٩' ٢٧,٠٠٠" N	٢٢° ٥٢' ٢٦,١٢٧" E	٢٣٦	٢٠° ٥٧' ٢٢,٤٤٢" N	٢٢° ٤٥' ٤٦,٨٦١" E	٢١٧
٢٠° ٥٩' ٢٤,٨٤٠" N	٢٢° ٥٢' ٢٢,٨٤٢" E	٢٣٧	٢٠° ٥٧' ٤٧,٤٤٢" N	٢٢° ٤٥' ٢,٢١٧" E	٢١٨
٢٠° ٥٩' ٢٢,٧٧٠" N	٢٢° ٥٢' ٥٥,٨٦٦" E	٢٣٨	٢٠° ٥٧' ٥٤,٤٢٥" N	٢٢° ٤٥' ١٧,٥٦٥" E	٢١٩
٢٠° ٥٩' ٢٠,٤٧٠" N	٢٢° ٥٢' ٢٢,٧٥٧" E	٢٣٩	٢٠° ٥٨' ١٠,١٤١" N	٢٢° ٤٥' ٢٩,٨٤١" E	٢٢٠
٢٠° ٥٩' ١٩,٢٧٥" N	٢٢° ٥٢' ٤٤,٥٧٥" E	٢٤٠	٢٠° ٥٨' ١٨,٤٤١" N	٢٢° ٤٥' ٢٦,٦١٧" E	٢٢١
٢٠° ٥٩' ١٨,٤٧١" N	٢٢° ٥٢' ٥٨,١٩٩" E	٢٤١	٢٠° ٥٨' ٢٤,٧٢٢" N	٢٢° ٤٥' ٤٤,٢٤٠" E	٢٢٢
٢٠° ٥٩' ١٦,٦٨٢" N	٢٢° ٥٢' ٤٢,١١٩" E	٢٤٢	٢٠° ٥٨' ٤٢,٤٤٠" N	٢٢° ٤٥' ٥٧,٦٢٤" E	٢٢٣
٢٠° ٥٩' ١٥,٧٨٢" N	٢٢° ٥٢' ٥٦,٦٤١" E	٢٤٣	٢٠° ٥٨' ٥٤,٩١٨" N	٢٢° ٤٥' ١٠,١١٥" E	٢٢٤
٢٠° ٥٩' ١٤,٠٧٠" N	٢٢° ٥٢' ٢٨,٩٩٩" E	٢٤٤	٢٠° ٥٨' ٥٨,٢٢٢" N	٢٢° ٤٥' ١٦,٢٢٤" E	٢٢٥
٢٠° ٥٩' ١٢,٧٨٨" N	٢٢° ٥٢' ٤٥,٢٨٠" E	٢٤٥	٢٠° ٥٩' ١٤,٨٠٢" N	٢٢° ٤٥' ٢٨,٧٨١" E	٢٢٦
٢٠° ٥٩' ١٢,٠٢٢" N	٢٢° ٥٢' ١٧,٠٢١" E	٢٤٦	٢٠° ٥٩' ٢٦,٠٢١" N	٢٢° ٤٥' ٤٤,٢٤٠" E	٢٢٧
٢٠° ٥٩' ١١,١٠٤" N	٢٢° ٥٢' ٢٠,٤٤٤" E	٢٤٧	٢٠° ٥٩' ٢٧,٤٤١" N	٢٢° ٤٥' ٤٤,٢٢٢" E	٢٢٨
٢٠° ٥٩' ١١,٦٨٢" N	٢٢° ٥٢' ٤٢,١١٩" E	٢٤٨	٢٠° ٥٩' ٤٠,٥٠٦" N	٢٢° ٤٥' ٤٧,٤٨٠" E	٢٢٩
٢٠° ٥٩' ١٢,٨١٠" N	٢٢° ٥٢' ٢٦,٦٤٧" E	٢٤٩	٢٠° ٥٩' ٤٢,٢٧٦" N	٢٢° ٤٥' ٥٢,٦١٠" E	٢٣٠
٢٠° ٥٩' ١٤,٩١٠" N	٢٢° ٥٢' ٢٨,٩٨٦" E	٢٥٠	٢٠° ٥٩' ٤٥,٥٥١" N	٢٢° ٤٥' ٠,٢٨١" E	٢٣١
٢٠° ٥٩' ١٤,٥٨٩" N	٢٢° ٥٢' ٢٥,٩٢٤" E	٢٥١	٢٠° ٥٩' ٤٧,٢٧٥" N	٢٢° ٤٥' ١٨,٤٧٦" E	٢٣٢
٢٠° ٥٩' ١٤,٤٢٨" N	٢٢° ٥٢' ٢٦,٥٩٤" E	٢٥٢	٢٠° ٥٩' ٤٩,٥٧٢" N	٢٢° ٤٥' ٤١,٢٨٠" E	٢٣٣
٢٠° ٥٩' ١٧,٢٢٨" N	٢٢° ٥٢' ٢٢,١٧٩" E	٢٥٣	٢٠° ٥٩' ٥١,٦٠٥" N	٢٢° ٤٥' ٥٦,٢٥٥" E	٢٣٤
٢٠° ٥٩' ١٩,٨٥٩" N	٢٢° ٥٢' ٢٨,٢٢٥" E	٢٥٤	٢٠° ٥٩' ٥٢,٧٢٠" N	٢٢° ٤٥' ٢٢,٥٧٩" E	٢٣٥

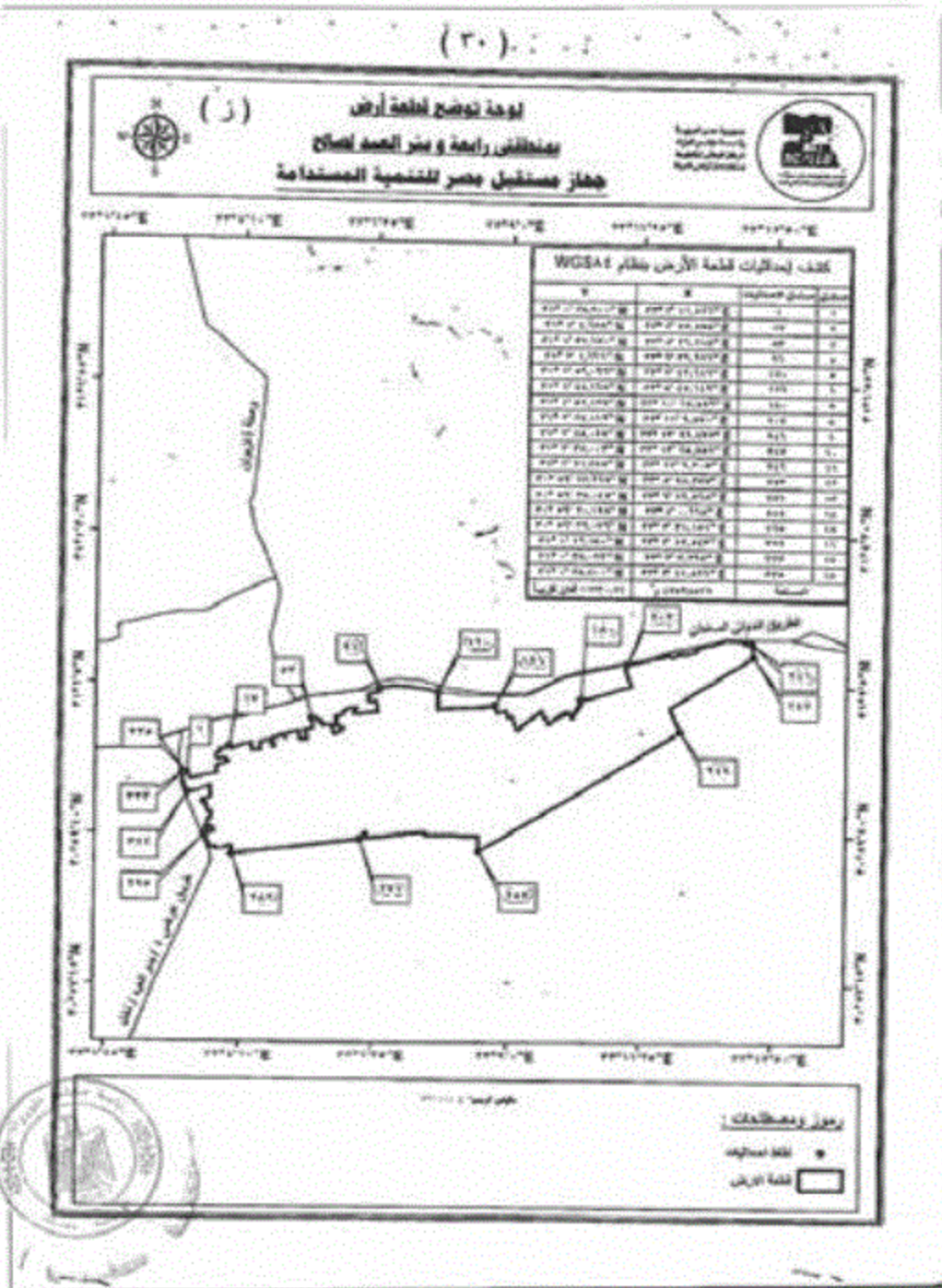
٣٣٨١٧,٢٧ متر تقريبا

١٤٢٢٧,٧٥٥ م<sup>٢</sup>

المساحة







١٤٤٤  
١٤٤٤

كشكف اعدائيات بنظام WGS ٨٤ لقطعة ارض بمسقتي رابعة وبار العبد  
لمصالح جهاز مستقل مصر للتعمية المسكنة

Insp  
EGYPT  
2023/2024

(ج)

Y	X	مسلسل	Y	X	مسلسل
٢١° ١' ٢٢,٢٥٨" N	٢٢° ٥' ٢٧,١٢١" E	٥١	٢١° ٠' ٢٨,٧٠٠" N	٢٢° ٥' ١١,٨٤١" E	١
٢١° ١' ٢٤,٠٧٧" N	٢٢° ٥' ٢٦,٥٨١" E	٥٢	٢١° ٠' ٢٨,٤٤٥" N	٢٢° ٥' ١٢,٤٢٦" E	٢
٢١° ١' ٢٥,٤٧٠" N	٢٢° ٥' ٢٦,٢١٨" E	٥٣	٢١° ٠' ٢٢,٦٦٢" N	٢٢° ٥' ١١,٨٢٠" E	٣
٢١° ١' ٢٧,٢٨١" N	٢٢° ٥' ٢٤,٤٤٤" E	٥٤	٢١° ٠' ٢٧,٧٧٢" N	٢٢° ٥' ١٤,٢٤٠" E	٤
٢١° ١' ٢٩,١٧٤" N	٢٢° ٥' ٢٠,٤٥٢" E	٥٥	٢١° ٠' ٢٢,٤٤٠" N	٢٢° ٥' ١٢,٠٤٤" E	٥
٢١° ١' ٣١,٢٨١" N	٢٢° ٥' ٢٢,٠٠٠" E	٥٦	٢١° ٠' ٢٢,٧٢١" N	٢٢° ٥' ١٢,٠٤٢" E	٦
٢١° ١' ٣٤,٤١٦" N	٢٢° ٥' ٢٤,١٠٠" E	٥٧	٢١° ٠' ٢٤,٥٢١" N	٢٢° ٥' ١٤,٨٨١" E	٧
٢١° ١' ٣٨,٨٧٥" N	٢٢° ٥' ٢٧,٧٢٥" E	٥٨	٢١° ٠' ٢٦,١٢١" N	٢٢° ٥' ١٤,٥٤٥" E	٨
٢١° ١' ٤٥,٤١٧" N	٢٢° ٥' ٢٨,١٧٥" E	٥٩	٢١° ٠' ٢٨,٩٤٢" N	٢٢° ٥' ١٦,٩٤٢" E	٩
٢١° ١' ٥٥,٥٠٨" N	٢٢° ٥' ٢٩,٥٧٨" E	٦٠	٢١° ٠' ٣٤,٦٨٢" N	٢٢° ٥' ١٢,٤٤٦" E	١٠
٢١° ١' ٥٦,١٤٠" N	٢٢° ٥' ٢٧,٥٢٦" E	٦١	٢١° ٠' ٣٤,٧٨١" N	٢٢° ٥' ١٢,٥٦١" E	١١
٢١° ١' ٥٨,٠٧٢" N	٢٢° ٥' ٢٧,٤٠٢" E	٦٢	٢١° ٠' ٣٧,٠٤١" N	٢٢° ٥' ١٢,٧٥٦" E	١٢
٢١° ١' ٥٩,٤٦٥" N	٢٢° ٥' ٣٠,٧٢٥" E	٦٣	٢١° ٠' ٣٧,٤٥٢" N	٢٢° ٥' ١٦,٨٢٥" E	١٣
٢١° ١' ٥٧,٥٢٥" N	٢٢° ٥' ٣٥,١٤٥" E	٦٤	٢١° ١' ٠,٨٠٤" N	٢٢° ٥' ١٦,٨٠٤" E	١٤
٢١° ١' ٥٨,٩٦٥" N	٢٢° ٥' ٣٤,٦٦٥" E	٦٥	٢١° ١' ١,٤٤٤" N	٢٢° ٥' ١٦,٤٠٤" E	١٥
٢١° ١' ٥١,١٧٢" N	٢٢° ٥' ٣٠,٧٧٢" E	٦٦	٢١° ١' ٢,٨٦١" N	٢٢° ٥' ١٦,٤٤١" E	١٦
٢١° ١' ٥٢,٨٠٥" N	٢٢° ٥' ٣٠,٤٤٥" E	٦٧	٢١° ١' ٤,٩٥١" N	٢٢° ٥' ١٦,٥٥١" E	١٧
٢١° ١' ٥٢,٦٧٤" N	٢٢° ٥' ٣٧,٧٨٤" E	٦٨	٢١° ١' ٦,٠٠٠" N	٢٢° ٥' ١٦,٠٠٠" E	١٨
٢١° ١' ٥٥,٠٧٥" N	٢٢° ٥' ٣٧,٤٧٥" E	٦٩	٢١° ١' ٦,٦٨١" N	٢٢° ٥' ١٦,٥٦١" E	١٩
٢١° ١' ٥٤,٦١٦" N	٢٢° ٥' ٣٤,٦٨٦" E	٧٠	٢١° ١' ٦,٤٧٤" N	٢٢° ٥' ١٦,٤٧٤" E	٢٠
٢١° ١' ٥٦,١١٦" N	٢٢° ٥' ٣٤,٩٤٠" E	٧١	٢١° ١' ٥,٨٨٢" N	٢٢° ٥' ١٦,٥٢٢" E	٢١
٢١° ١' ٥٧,٥٦٦" N	٢٢° ٥' ٣٤,٦٦٦" E	٧٢	٢١° ١' ٧,٤٤٠" N	٢٢° ٥' ١٦,٠٤٠" E	٢٢
٢١° ١' ٥٧,٨٢٦" N	٢٢° ٥' ٣٢,٨٧٦" E	٧٣	٢١° ١' ٧,٥٥٢" N	٢٢° ٥' ١٦,٠٥٢" E	٢٣
٢١° ١' ٥٦,١٤٧" N	٢٢° ٥' ٣٢,٥٦٦" E	٧٤	٢١° ١' ٧,٨٨٢" N	٢٢° ٥' ١٦,٨٨٢" E	٢٤
٢١° ١' ٥٦,٠٧٤" N	٢٢° ٥' ٣٢,٠٠٠" E	٧٥	٢١° ١' ٧,٥٢٦" N	٢٢° ٥' ١٦,٥٢٦" E	٢٥
٢١° ١' ٥٦,٩٢٦" N	٢٢° ٥' ٣٤,٩٤٠" E	٧٦	٢١° ١' ٧,٤٤٦" N	٢٢° ٥' ١٦,٤٤٦" E	٢٦
٢١° ١' ٥٦,٢٢٧" N	٢٢° ٥' ٣٦,٩٨٥" E	٧٧	٢١° ١' ٧,٥٥٥" N	٢٢° ٥' ١٦,٥٥٥" E	٢٧
٢١° ١' ٥٥,٥٢٦" N	٢٢° ٥' ٣٧,٠٠٠" E	٧٨	٢١° ١' ٧,٤٠٤" N	٢٢° ٥' ١٦,٤٠٤" E	٢٨
٢١° ١' ٥٥,٧٤٤" N	٢٢° ٥' ٣٧,٠٤٤" E	٧٩	٢١° ١' ٧,٤٠٤" N	٢٢° ٥' ١٦,٤٠٤" E	٢٩
٢١° ١' ٥٦,٤٢٦" N	٢٢° ٥' ٣٤,٤٢٦" E	٨٠	٢١° ١' ٧,٧٨١" N	٢٢° ٥' ١٦,٧٨١" E	٣٠
٢١° ١' ٥٦,٦٤١" N	٢٢° ٥' ٣٤,٤٤١" E	٨١	٢١° ١' ٧,٧٨١" N	٢٢° ٥' ١٦,٧٨١" E	٣١
٢١° ١' ٥٤,٤٥٢" N	٢٢° ٥' ٣٤,٤٥٢" E	٨٢	٢١° ١' ٧,٧٢١" N	٢٢° ٥' ١٦,٧٢١" E	٣٢
٢١° ١' ٥٤,٥٢٦" N	٢٢° ٥' ٣٥,٤٦٦" E	٨٣	٢١° ١' ٧,٥٦٥" N	٢٢° ٥' ١٦,٥٦٥" E	٣٣
٢١° ١' ٥٤,٥٥١" N	٢٢° ٥' ٣٥,٥٥١" E	٨٤	٢١° ١' ٧,٥٥١" N	٢٢° ٥' ١٦,٥٥١" E	٣٤
٢١° ١' ٥٤,٠٧٦" N	٢٢° ٥' ٣٤,٨٧٦" E	٨٥	٢١° ١' ٧,٧٦١" N	٢٢° ٥' ١٦,٧٦١" E	٣٥
٢١° ١' ٥٧,٤٦٥" N	٢٢° ٥' ٣٤,٤٦٥" E	٨٦	٢١° ١' ٧,٧٠٠" N	٢٢° ٥' ١٦,٧٠٠" E	٣٦
٢١° ١' ٥٧,٧٤١" N	٢٢° ٥' ٣٤,٨٥٠" E	٨٧	٢١° ١' ٧,٤٤٠" N	٢٢° ٥' ١٦,٤٤٠" E	٣٧
٢١° ١' ٥٦,٢٠٧" N	٢٢° ٥' ٣٤,٢٠٧" E	٨٨	٢١° ١' ٧,٤٤٠" N	٢٢° ٥' ١٦,٤٤٠" E	٣٨
٢١° ١' ٥٧,٠٤٤" N	٢٢° ٥' ٣٥,٤٤٤" E	٨٩	٢١° ١' ٧,٧٧٧" N	٢٢° ٥' ١٦,٧٧٧" E	٣٩
٢١° ١' ٥٧,٤٥١" N	٢٢° ٥' ٣٥,٤٥١" E	٩٠	٢١° ١' ٧,٧٧٧" N	٢٢° ٥' ١٦,٧٧٧" E	٤٠
٢١° ١' ٥٨,٢٢٢" N	٢٢° ٥' ٣٨,١٢٢" E	٩١	٢١° ١' ٧,٧٨١" N	٢٢° ٥' ١٦,٧٨١" E	٤١
٢١° ١' ٥٨,٤٤٥" N	٢٢° ٥' ٣٦,٢٤٥" E	٩٢	٢١° ١' ٧,٧٨١" N	٢٢° ٥' ١٦,٧٨١" E	٤٢
٢١° ١' ٥٨,٢١٦" N	٢٢° ٥' ٣٨,٢١٦" E	٩٣	٢١° ١' ٧,٤٠٠" N	٢٢° ٥' ١٦,٤٠٠" E	٤٣
٢١° ١' ٥٥,٩١٧" N	٢٢° ٥' ٣٧,٩٠٠" E	٩٤	٢١° ١' ٧,٤٠٠" N	٢٢° ٥' ١٦,٤٠٠" E	٤٤
٢١° ١' ٥٨,١٦٦" N	٢٢° ٥' ٣٤,١٦٦" E	٩٥	٢١° ١' ٧,٦٥٥" N	٢٢° ٥' ١٦,٦٥٥" E	٤٥
٢١° ١' ٥٤,٩٤٦" N	٢٢° ٥' ٣٤,٩٤٦" E	٩٦	٢١° ١' ٧,٤٤٥" N	٢٢° ٥' ١٦,٤٤٥" E	٤٦
٢١° ١' ٥٤,٤٧٢" N	٢٢° ٥' ٣٤,٤٧٢" E	٩٧	٢١° ١' ٧,٤٤٥" N	٢٢° ٥' ١٦,٤٤٥" E	٤٧
٢١° ١' ٥٤,٧٤٨" N	٢٢° ٥' ٣٥,٧٤٨" E	٩٨	٢١° ١' ٧,٤٤٥" N	٢٢° ٥' ١٦,٤٤٥" E	٤٨
٢١° ١' ٥٤,٤٤٤" N	٢٢° ٥' ٣٤,٤٤٤" E	٩٩	٢١° ١' ٧,٤٤٤" N	٢٢° ٥' ١٦,٤٤٤" E	٤٩
٢١° ١' ٥٤,٤٤٤" N	٢٢° ٥' ٣٤,٤٤٤" E	١٠٠	٢١° ١' ٧,٤٤٤" N	٢٢° ٥' ١٦,٤٤٤" E	٥٠



(ج)

كشف إحداثيات نظام WGS 84 لقطعة أرض بمنطقتي رابعة وبلد العبد  
الصالح جهاز مستقل مصر للتعمية المساحة

Y	X	مساحة	Y	X	مساحة
٢٠° ٥١' ٥٦,٠٥٨" N	٢٢° ٤' ٢١,٠٢٢" E	٢٥١	٢١° ٢' ٢٤,٧٢٧" N	٢٢° ١١' ٦,٦٢٠" E	٢٠٦
٢٠° ٥١' ٢٥,٩١٥" N	٢٢° ٤' ٢٢,٠٨٠" E	٢٥٢	٢١° ٢' ٢٦,٢٢٢" N	٢٢° ١١' ٩,٧٧١" E	٢٠٧
٢٠° ٥١' ٢٧,٩٦٧" N	٢٢° ٤' ٢٥,٢٧٧" E	٢٥٣	٢١° ٢' ٢٧,٦١٥" N	٢٢° ١١' ٩,٨٧٠" E	٢٠٨
٢٠° ٥١' ٢٩,٢٦١" N	٢٢° ٤' ٢٥,٢٦٦" E	٢٥٤	٢١° ٢' ٢٧,٦٢٢" N	٢٢° ١١' ١٢,٧١٢" E	٢٠٩
٢٠° ٥١' ٣٠,٢٧١" N	٢٢° ٤' ٢٥,٢٦٦" E	٢٥٥	٢١° ٢' ٢٨,٨٧٠" N	٢٢° ١١' ٢٢,٢٩٨" E	٢١٠
٢٠° ٥١' ٣١,٤٥١" N	٢٢° ٤' ٢٥,٢٦٦" E	٢٥٦	٢١° ٢' ٢٩,٢٨١" N	٢٢° ١١' ٢٤,٨٩٤" E	٢١١
٢٠° ٥١' ٣٢,٨٦٢" N	٢٢° ٤' ٢٢,٤٧٠" E	٢٥٧	٢١° ٢' ٣٠,٢٦٦" N	٢٢° ١١' ٢٦,٠١٥" E	٢١٢
٢٠° ٥١' ٣٤,٨٧٢" N	٢٢° ٤' ٢١,٠٨١" E	٢٥٨	٢١° ٢' ٣٠,٢٧٦" N	٢٢° ١١' ٢٦,٠٩٥" E	٢١٣
٢٠° ٥١' ٣٦,٨٧٢" N	٢٢° ٤' ٢١,٠٨١" E	٢٥٩	٢١° ٢' ٣١,٤٧٠" N	٢٢° ١١' ٢٦,٠٧٣" E	٢١٤
٢٠° ٥١' ٣٨,٩١٥" N	٢٢° ٤' ٢٠,٥٥٨" E	٢٦٠	٢١° ٢' ٣٢,٨٩٦" N	٢٢° ١١' ٢٦,١٠٤" E	٢١٥
٢٠° ٥١' ٣٨,٨٢٠" N	٢٢° ٤' ٢١,٥٦٢" E	٢٦١	٢١° ٢' ٣٤,٦١٥" N	٢٢° ١١' ٢٦,٠١٠" E	٢١٦
٢٠° ٥١' ٣٨,٥٤٨" N	٢٢° ٤' ٢١,٦٦٦" E	٢٦٢	٢١° ٢' ٣٦,٠٦٦" N	٢٢° ١١' ٢٦,٠٧١" E	٢١٧
٢٠° ٥١' ٣٧,٦٧٢" N	٢٢° ٤' ٢٢,١٠٤" E	٢٦٣	٢١° ٢' ٣٦,٨١٦" N	٢٢° ١١' ٢٦,٠٤٢" E	٢١٨
٢٠° ٥١' ٣٦,٦٦٦" N	٢٢° ٤' ٢٢,١٥٨" E	٢٦٤	٢١° ٢' ٣٦,٦١٥" N	٢٢° ١١' ٢٦,٠٢٢" E	٢١٩
٢٠° ٥١' ٣٥,٨٨٠" N	٢٢° ٤' ٢٢,٥٦٢" E	٢٦٥	٢١° ٢' ٣٦,٠٤٢" N	٢٢° ١١' ٢٦,٠١٠" E	٢٢٠
٢٠° ٥١' ٣٤,٥٦٦" N	٢٢° ٤' ٢٢,٦٦٦" E	٢٦٦	٢١° ٢' ٣٦,٨١٠" N	٢٢° ١١' ٢٦,٠٢٨" E	٢٢١
٢٠° ٥١' ٣٣,٦٦٦" N	٢٢° ٤' ٢٢,٦٦٦" E	٢٦٧	٢١° ٢' ٣٦,٠٤٢" N	٢٢° ١١' ٢٦,٠١٠" E	٢٢٢
٢٠° ٥١' ٣٢,٦٦٦" N	٢٢° ٤' ٢٢,٦٦٦" E	٢٦٨	٢١° ٢' ٣٦,٠٤٢" N	٢٢° ١١' ٢٦,٠١٠" E	٢٢٣
٢٠° ٥١' ٣١,٦٦٦" N	٢٢° ٤' ٢٢,٦٦٦" E	٢٦٩	٢١° ٢' ٣٦,٠٤٢" N	٢٢° ١١' ٢٦,٠١٠" E	٢٢٤
٢٠° ٥١' ٣٠,٦٦٦" N	٢٢° ٤' ٢٢,٦٦٦" E	٢٧٠	٢١° ٢' ٣٦,٠٤٢" N	٢٢° ١١' ٢٦,٠١٠" E	٢٢٥
٢٠° ٥١' ٢٩,٦٦٦" N	٢٢° ٤' ٢٢,٦٦٦" E	٢٧١	٢١° ٢' ٣٦,٠٤٢" N	٢٢° ١١' ٢٦,٠١٠" E	٢٢٦
٢٠° ٥١' ٢٨,٦٦٦" N	٢٢° ٤' ٢٢,٦٦٦" E	٢٧٢	٢١° ٢' ٣٦,٠٤٢" N	٢٢° ١١' ٢٦,٠١٠" E	٢٢٧
٢٠° ٥١' ٢٧,٦٦٦" N	٢٢° ٤' ٢٢,٦٦٦" E	٢٧٣	٢١° ٢' ٣٦,٠٤٢" N	٢٢° ١١' ٢٦,٠١٠" E	٢٢٨
٢٠° ٥١' ٢٦,٦٦٦" N	٢٢° ٤' ٢٢,٦٦٦" E	٢٧٤	٢١° ٢' ٣٦,٠٤٢" N	٢٢° ١١' ٢٦,٠١٠" E	٢٢٩
٢٠° ٥١' ٢٥,٦٦٦" N	٢٢° ٤' ٢٢,٦٦٦" E	٢٧٥	٢١° ٢' ٣٦,٠٤٢" N	٢٢° ١١' ٢٦,٠١٠" E	٢٣٠
٢٠° ٥١' ٢٤,٦٦٦" N	٢٢° ٤' ٢٢,٦٦٦" E	٢٧٦	٢١° ٢' ٣٦,٠٤٢" N	٢٢° ١١' ٢٦,٠١٠" E	٢٣١
٢٠° ٥١' ٢٣,٦٦٦" N	٢٢° ٤' ٢٢,٦٦٦" E	٢٧٧	٢١° ٢' ٣٦,٠٤٢" N	٢٢° ١١' ٢٦,٠١٠" E	٢٣٢
٢٠° ٥١' ٢٢,٦٦٦" N	٢٢° ٤' ٢٢,٦٦٦" E	٢٧٨	٢١° ٢' ٣٦,٠٤٢" N	٢٢° ١١' ٢٦,٠١٠" E	٢٣٣
٢٠° ٥١' ٢١,٦٦٦" N	٢٢° ٤' ٢٢,٦٦٦" E	٢٧٩	٢١° ٢' ٣٦,٠٤٢" N	٢٢° ١١' ٢٦,٠١٠" E	٢٣٤
٢٠° ٥١' ٢٠,٦٦٦" N	٢٢° ٤' ٢٢,٦٦٦" E	٢٨٠	٢١° ٢' ٣٦,٠٤٢" N	٢٢° ١١' ٢٦,٠١٠" E	٢٣٥
٢٠° ٥١' ١٩,٦٦٦" N	٢٢° ٤' ٢٢,٦٦٦" E	٢٨١	٢١° ٢' ٣٦,٠٤٢" N	٢٢° ١١' ٢٦,٠١٠" E	٢٣٦
٢٠° ٥١' ١٨,٦٦٦" N	٢٢° ٤' ٢٢,٦٦٦" E	٢٨٢	٢١° ٢' ٣٦,٠٤٢" N	٢٢° ١١' ٢٦,٠١٠" E	٢٣٧
٢٠° ٥١' ١٧,٦٦٦" N	٢٢° ٤' ٢٢,٦٦٦" E	٢٨٣	٢١° ٢' ٣٦,٠٤٢" N	٢٢° ١١' ٢٦,٠١٠" E	٢٣٨
٢٠° ٥١' ١٦,٦٦٦" N	٢٢° ٤' ٢٢,٦٦٦" E	٢٨٤	٢١° ٢' ٣٦,٠٤٢" N	٢٢° ١١' ٢٦,٠١٠" E	٢٣٩
٢٠° ٥١' ١٥,٦٦٦" N	٢٢° ٤' ٢٢,٦٦٦" E	٢٨٥	٢١° ٢' ٣٦,٠٤٢" N	٢٢° ١١' ٢٦,٠١٠" E	٢٤٠
٢٠° ٥١' ١٤,٦٦٦" N	٢٢° ٤' ٢٢,٦٦٦" E	٢٨٦	٢١° ٢' ٣٦,٠٤٢" N	٢٢° ١١' ٢٦,٠١٠" E	٢٤١
٢٠° ٥١' ١٣,٦٦٦" N	٢٢° ٤' ٢٢,٦٦٦" E	٢٨٧	٢١° ٢' ٣٦,٠٤٢" N	٢٢° ١١' ٢٦,٠١٠" E	٢٤٢
٢٠° ٥١' ١٢,٦٦٦" N	٢٢° ٤' ٢٢,٦٦٦" E	٢٨٨	٢١° ٢' ٣٦,٠٤٢" N	٢٢° ١١' ٢٦,٠١٠" E	٢٤٣
٢٠° ٥١' ١١,٦٦٦" N	٢٢° ٤' ٢٢,٦٦٦" E	٢٨٩	٢١° ٢' ٣٦,٠٤٢" N	٢٢° ١١' ٢٦,٠١٠" E	٢٤٤
٢٠° ٥١' ١٠,٦٦٦" N	٢٢° ٤' ٢٢,٦٦٦" E	٢٩٠	٢١° ٢' ٣٦,٠٤٢" N	٢٢° ١١' ٢٦,٠١٠" E	٢٤٥
٢٠° ٥١' ٩,٦٦٦" N	٢٢° ٤' ٢٢,٦٦٦" E	٢٩١	٢١° ٢' ٣٦,٠٤٢" N	٢٢° ١١' ٢٦,٠١٠" E	٢٤٦
٢٠° ٥١' ٨,٦٦٦" N	٢٢° ٤' ٢٢,٦٦٦" E	٢٩٢	٢١° ٢' ٣٦,٠٤٢" N	٢٢° ١١' ٢٦,٠١٠" E	٢٤٧
٢٠° ٥١' ٧,٦٦٦" N	٢٢° ٤' ٢٢,٦٦٦" E	٢٩٣	٢١° ٢' ٣٦,٠٤٢" N	٢٢° ١١' ٢٦,٠١٠" E	٢٤٨
٢٠° ٥١' ٦,٦٦٦" N	٢٢° ٤' ٢٢,٦٦٦" E	٢٩٤	٢١° ٢' ٣٦,٠٤٢" N	٢٢° ١١' ٢٦,٠١٠" E	٢٤٩
٢٠° ٥١' ٥,٦٦٦" N	٢٢° ٤' ٢٢,٦٦٦" E	٢٩٥	٢١° ٢' ٣٦,٠٤٢" N	٢٢° ١١' ٢٦,٠١٠" E	٢٥٠



(ج)

كشك أحداثيات بنظام WGS 84 المقطعة أرض بمنطقتي رابعة وبار العبد  
لصالح جهاز مستقل معسر للتعميرة المستدامة

Y	X	ممثل	Y	X	ممثل
٢١° ٠' ٢٥,٧٢٤" N	٢٢° ٢' ٢٦,٤٨٦" E	٢١٩	٢٠° ٥٩' ٤١,٤٠٦" N	٢٢° ٢' ٤١,٤٨٠" E	٢٠٦
٢١° ٠' ١٤,٢٩٦" N	٢٢° ٢' ١٦,٥٨٢" E	٢٢٠	٢٠° ٥٩' ٤١,٤٧٥" N	٢٢° ٢' ٢٩,٧٩٦" E	٢٠٧
٢١° ٠' ٢٠,٢١٠" N	٢٢° ٢' ١٦,٢٨٢" E	٢٢١	٢٠° ٥٩' ٤١,٢٥٥" N	٢٢° ٢' ٢٤,٦٠٠" E	٢٠٨
٢١° ٠' ١٩,١٨٠" N	٢٢° ٢' ١٤,٥٤٢" E	٢٢٢	٢٠° ٥٩' ٤٢,٠٧٩" N	٢٢° ٢' ٢٦,٠٢٨" E	٢٠٩
٢١° ٠' ٢٢,٦٨٤" N	٢٢° ٢' ١٠,٨٥٤" E	٢٢٣	٢٠° ٥٩' ٤٢,٥١٦" N	٢٢° ٢' ٢٢,٨٧٦" E	٢١٠
٢١° ٠' ٢٤,٢٢٢" N	٢٢° ٢' ١٠,٠٧٦" E	٢٢٤	٢٠° ٥٩' ٤٢,١٤٢" N	٢٢° ٢' ٢١,٢١٢" E	٢١١
٢١° ٠' ٢٦,٢٤٦" N	٢٢° ٢' ٩,١٩٨" E	٢٢٥	٢٠° ٥٩' ٤٧,١٩٩" N	٢٢° ٢' ٢٤,٨٢٤" E	٢١٢
٢١° ٠' ٢٧,٥٧٢" N	٢٢° ٢' ٨,٤٢٢" E	٢٢٦	٢٠° ٥٩' ٥٢,٠٦٢" N	٢٢° ٢' ٢٢,٩٠٢" E	٢١٣
٢١° ٠' ٢٩,٧١٧" N	٢٢° ٢' ٨,٢٨٦" E	٢٢٧	٢٠° ٥٩' ٥٢,٥١٦" N	٢٢° ٢' ٢٧,٨١٦" E	٢١٤
٢١° ٠' ٢١,٢٦٦" N	٢٢° ٢' ٨,١٢٨" E	٢٢٨	٢١° ٠' ٠,٢٨٦" N	٢٢° ٢' ٢٨,٩٥٦" E	٢١٥
٢١° ٠' ٢٢,٨١٥" N	٢٢° ٢' ٧,٩٢٨" E	٢٢٩	٢١° ٠' ٠,١٧٤" N	٢٢° ٢' ٢٤,٤٦٤" E	٢١٦
٢١° ٠' ٢٤,٨٠٨" N	٢٢° ٢' ٧,٨٠٧" E	٢٣٠	٢١° ٠' ٠,١٥٩" N	٢٢° ٢' ٢٤,٦٦٨" E	٢١٧
٢١° ٠' ٢٦,٠٥٦" N	٢٢° ٢' ٧,٧٨٨" E	٢٣١	٢١° ٠' ٤,٨٨٠" N	٢٢° ٢' ٢٤,٥٧٤" E	٢١٨
٢١° ٠' ٢٧,٢٨٠" N	٢٢° ٢' ٧,٥٢٤" E	٢٣٢	٢١° ٠' ٩,٥٠٠" N	٢٢° ٢' ٢٤,٧٧٢" E	٢١٩
٢١° ٠' ٢٨,٠٢٣" N	٢٢° ٢' ٧,٢٤٤" E	٢٣٣	٢١° ٠' ٩,٢٧٤" N	٢٢° ٢' ٢٤,٥١٨" E	٢٢٠
٢١° ٠' ٢٨,٢١٦" N	٢٢° ٢' ٩,٢٢٠" E	٢٣٤	٢١° ٠' ٩,٠٢٦" N	٢٢° ٢' ٢٨,٠٨٤" E	٢٢١
٢١° ٠' ٢٨,٧٠٠" N	٢٢° ٢' ١١,٨١٦" E	٢٣٥	٢١° ٠' ١٢,٢١٧" N	٢٢° ٢' ٢٨,٠٨٦" E	٢٢٢
٢١° ٠' ١٢٢,٠٧٤" N	٢٢° ٢' ١٧,٩٨٢" E	المنطقة	٢١° ٠' ١٤,٤٨٢" N	٢٢° ٢' ٢٧,٩٤٠" E	٢٢٣



(٢٦)

(ح) كشف إحداثيات بنظام WGS 81 لقطعة أرض بمنطقة رابعة وبلد العبد لصالح جهاز مستقل مصر للتنمية المستدامة

مترسب	X	Y
١	٣٢° ٥٧' ٤٣,٨٢" E	٣٠° ٥٨' ٣٦,٢٧٣" N
٢	٣٢° ٥٧' ٤٤,٧٤" E	٣٠° ٥٧' ٥٨,٦١٧" N
٣	٣٢° ٥٧' ٥٧,٠١٣" E	٣٠° ٥٧' ٣٩,٠١٣" N
٤	٣٢° ٥٨' ٢,٩٩٥" E	٣٠° ٥٧' ٢٩,٤٥٧" N
٥	٣٢° ٥٧' ٥٧,٥٧٣" E	٣٠° ٥٧' ٢٩,٦٠٢" N
٦	٣٢° ٥٧' ٥٨,٤٧٧" E	٣٠° ٥٦' ٤٨,٧٩٥" N
٧	٣٢° ٥٧' ٥,٩١٥" E	٣٠° ٥٦' ٤٧,٧٨٠" N
٨	٣٢° ٥٧' ٥,٩٦٠" E	٣٠° ٥٤' ٥٢,٩٢٨" N
٩	٣٢° ٥١' ١٤,٩٩٩" E	٣٠° ٥٤' ٥٣,٩٩١" N
١٠	٣٢° ٥١' ١٨,٤٧٧" E	٣٠° ٥٦' ٤٦,٦٨٣" N
١١	٣٢° ٥١' ٤٦,٣١٧" E	٣٠° ٥٦' ٤٧,٢٧٤" N
١٢	٣٢° ٥١' ٤٥,٦٠٦" E	٣٠° ٥٧' ٤٩,٢٨٧" N
١٣	٣٢° ٥١' ٤٥,٦٠٦" E	٣٠° ٥٧' ٤٩,٢٨٨" N
١٤	٣٢° ٥١' ٥٧,٧١٥" E	٣٠° ٥٧' ٤٩,٣٣١" N
١٥	٣٢° ٥١' ٥٧,٧٩٢" E	٣٠° ٥٧' ٣٦,٤٦٠" N
١٦	٣٢° ٥٦' ٢,٣٧٨" E	٣٠° ٥٧' ٣٢,٣٣١" N
١٧	٣٢° ٥٦' ٢,٣٧٨" E	٣٠° ٥٨' ٣,٢٩٠" N
١٨	٣٢° ٥١' ٢٢,٩٣٣" E	٣٠° ٥٨' ٣,٣٨١" N
١٩	٣٢° ٥٦' ٢٤,٠٩١" E	٣٠° ٥٨' ٣٢,١٠٣" N
٢٠	٣٢° ٥٦' ٢٥,٦٨١" E	٣٠° ٥٨' ٣٢,٢٤٢" N
٢١	٣٢° ٥٦' ٣٦,٦٦٢" E	٣٠° ٥٨' ٣٤,٠٠٠" N
٢٢	٣٢° ٥٦' ٥٢,٢٥٣" E	٣٠° ٥٨' ٣٣,٩٨١" N
٢٣	٣٢° ٥٦' ٥٢,٦٤٢" E	٣٠° ٥٨' ٣٩,٣٩٤" N
٢٤	٣٢° ٥٧' ٤٣,٨٢" E	٣٠° ٥٨' ٣٦,٢٧٣" N
المساحة	٢٧٩٥٦٩٢٨ م <sup>٢</sup>	٦٦٥٥,٠٩ فدان تقريباً



كشف إحداثيات قطعة أرض تالعية شمال ووسط سيناء  
لتصالح جهاز مستقل مصر للتعمية المستدامة بنظام WGS 84 (ط)

X	Y	Z	X	Y	Z
٢٢° ٤٢' ١٩,٨٤١" E	٢٠° ٢٨' ٤٤,٤٢٨" N	٥١	٢٢° ٤٢' ٥٦,٢٢٢" E	٢٠° ٤٢' ١٠,٨٢٦" N	١
٢٢° ٤٢' ١٩,٤٠١" E	٢٠° ٢٨' ٤٤,٩٤٧" N	٥٢	٢٢° ٤٨' ١٢,٤٧٥" E	٢٠° ٤٥' ٤١,٤٤٤" N	٢
٢٢° ٤٢' ١٨,٩٦١" E	٢٠° ٢٨' ٤٥,٤٦٦" N	٥٣	٢٢° ٤٧' ٩,٠٩٥" E	٢٠° ٤٧' ٥,٥٧٠" N	٣
٢٢° ٤٢' ١٨,٥٢١" E	٢٠° ٢٨' ٤٥,٩٨٥" N	٥٤	٢٢° ٤٥' ٢٨,١٥٢" E	٢٠° ٤٧' ١٢,٩٦٢" N	٤
٢٢° ٤٢' ١٨,٠٨١" E	٢٠° ٢٨' ٤٦,٥٠٤" N	٥٥	٢٢° ٤٢' ٢٨,٢٢٥" E	٢٠° ٤٧' ٢٤,٦٠٩" N	٥
٢٢° ٤٢' ١٧,٦٤١" E	٢٠° ٢٨' ٤٧,٠٢٣" N	٥٦	٢٢° ٤٢' ١٩,٧٤٤" E	٢٠° ٤٧' ٣٧,٤٢٦" N	٦
٢٢° ٤٢' ١٧,٢٠١" E	٢٠° ٢٨' ٤٧,٥٤٢" N	٥٧	٢٢° ٤٢' ١١,٢٠٧" E	٢٠° ٤٧' ٥٦,٠٨٢" N	٧
٢٢° ٤٢' ١٥,٧٦١" E	٢٠° ٢٨' ٤٨,٠٦١" N	٥٨	٢٢° ٤١' ٢٧,٧٦٢" E	٢٠° ٤٨' ٢٢,٢٨٤" N	٨
٢٢° ٤٢' ١٥,٣٢١" E	٢٠° ٢٨' ٤٨,٥٨٠" N	٥٩	٢٢° ٤١' ١٧,٠٠٥" E	٢٠° ٤٨' ٤٢,٢٤٤" N	٩
٢٢° ٤٢' ١٥,٠٢٧" E	٢٠° ٢٨' ٤٩,٠٩٩" N	٦٠	٢٢° ٤١' ١٧,٧٩٩" E	٢٠° ٤٨' ٤١,٨٤٨" N	١٠
٢٢° ٤٢' ١٤,٥٨٧" E	٢٠° ٢٨' ٤٩,٦١٨" N	٦١	٢٢° ٤١' ١٩,٢٠٥" E	٢٠° ٤٨' ٤١,٤٤٤" N	١١
٢٢° ٤٢' ١٤,١٤٧" E	٢٠° ٢٨' ٥٠,١٣٧" N	٦٢	٢٢° ٤١' ٢٢,٤٢٤" E	٢٠° ٥٧' ٩,٢٢٢" N	١٢
٢٢° ٤٢' ١٣,٧٠٧" E	٢٠° ٢٨' ٥٠,٦٥٦" N	٦٣	٢٢° ٤١' ٠,٨٢٥" E	٢٠° ٥٧' ١٥,٢٤٧" N	١٣
٢٢° ٤٢' ١٣,٢٦٧" E	٢٠° ٢٨' ٥١,١٧٥" N	٦٤	٢٢° ٤٨' ١٢,٤٥٢" E	٢٠° ٥٧' ١٧,٨٢٥" N	١٤
٢٢° ٤٢' ١٢,٨٢٧" E	٢٠° ٢٨' ٥١,٦٩٤" N	٦٥	٢٢° ٤١' ٠,٧٩٦" E	٢٠° ٥٧' ١٨,٧٢٦" N	١٥
٢٢° ٤٢' ١٢,٣٨٧" E	٢٠° ٢٨' ٥٢,٢١٣" N	٦٦	٢٢° ٤١' ٥٢,٧٧٦" E	٢٠° ٥٧' ١٩,٧٢٦" N	١٦
٢٢° ٤٢' ١١,٩٤٧" E	٢٠° ٢٨' ٥٢,٧٣٢" N	٦٧	٢٢° ٥٠' ١٧,٦٢٦" E	٢٠° ٥٧' ٢٠,٦٢٦" N	١٧
٢٢° ٤٢' ١١,٥٠٧" E	٢٠° ٢٨' ٥٣,٢٥١" N	٦٨	٢٢° ٥٠' ٤١,٦٧٦" E	٢٠° ٥٧' ٢٠,٩٤٥" N	١٨
٢٢° ٤٢' ١١,٠٦٧" E	٢٠° ٢٨' ٥٣,٧٧٠" N	٦٩	٢٢° ٥١' ٢٧,٨٢٦" E	٢٠° ٥٧' ٢١,٨٢٦" N	١٩
٢٢° ٤٢' ١٠,٦٢٧" E	٢٠° ٢٨' ٥٤,٢٨٩" N	٧٠	٢٢° ٥١' ٢٧,٨٥٦" E	٢٠° ٥٧' ٢١,٨٢٦" N	٢٠
٢٢° ٤٢' ١٠,١٨٧" E	٢٠° ٢٨' ٥٤,٨٠٨" N	٧١	٢٢° ٥١' ٢٧,٨٥٦" E	٢٠° ٥٧' ٢١,٨٢٦" N	٢١
٢٢° ٤٢' ٩,٧٤٧" E	٢٠° ٢٨' ٥٥,٣٢٧" N	٧٢	٢٢° ٥١' ٢٧,٨٥٦" E	٢٠° ٥٧' ٢١,٨٢٦" N	٢٢
٢٢° ٤٢' ٩,٣٠٧" E	٢٠° ٢٨' ٥٥,٨٤٦" N	٧٣	٢٢° ٥١' ٢٧,٨٥٦" E	٢٠° ٥٧' ٢١,٨٢٦" N	٢٣
٢٢° ٤٢' ٨,٨٦٧" E	٢٠° ٢٨' ٥٦,٣٦٥" N	٧٤	٢٢° ٥١' ٢٧,٨٥٦" E	٢٠° ٥٧' ٢١,٨٢٦" N	٢٤
٢٢° ٤٢' ٨,٤٢٧" E	٢٠° ٢٨' ٥٦,٨٨٤" N	٧٥	٢٢° ٥١' ٢٧,٨٥٦" E	٢٠° ٥٧' ٢١,٨٢٦" N	٢٥
٢٢° ٤٢' ٨,٠٠٧" E	٢٠° ٢٨' ٥٧,٤٠٣" N	٧٦	٢٢° ٥١' ٢٧,٨٥٦" E	٢٠° ٥٧' ٢١,٨٢٦" N	٢٦
٢٢° ٤٢' ٧,٥٦٧" E	٢٠° ٢٨' ٥٧,٩٢٢" N	٧٧	٢٢° ٥١' ٢٧,٨٥٦" E	٢٠° ٥٧' ٢١,٨٢٦" N	٢٧
٢٢° ٤٢' ٧,١٢٧" E	٢٠° ٢٨' ٥٨,٤٤١" N	٧٨	٢٢° ٥١' ٢٧,٨٥٦" E	٢٠° ٥٧' ٢١,٨٢٦" N	٢٨
٢٢° ٤٢' ٦,٦٨٧" E	٢٠° ٢٨' ٥٨,٩٦٠" N	٧٩	٢٢° ٥١' ٢٧,٨٥٦" E	٢٠° ٥٧' ٢١,٨٢٦" N	٢٩
٢٢° ٤٢' ٦,٢٤٧" E	٢٠° ٢٨' ٥٩,٤٧٩" N	٨٠	٢٢° ٥١' ٢٧,٨٥٦" E	٢٠° ٥٧' ٢١,٨٢٦" N	٣٠
٢٢° ٤٢' ٦,٨٠٧" E	٢٠° ٢٨' ٥٩,٩٩٨" N	٨١	٢٢° ٥١' ٢٧,٨٥٦" E	٢٠° ٥٧' ٢١,٨٢٦" N	٣١
٢٢° ٤٢' ٦,٣٦٧" E	٢٠° ٢٨' ٦٠,٥١٧" N	٨٢	٢٢° ٥١' ٢٧,٨٥٦" E	٢٠° ٥٧' ٢١,٨٢٦" N	٣٢
٢٢° ٤٢' ٦,٠٠٧" E	٢٠° ٢٨' ٦٠,٩٣٦" N	٨٣	٢٢° ٥١' ٢٧,٨٥٦" E	٢٠° ٥٧' ٢١,٨٢٦" N	٣٣
٢٢° ٤٢' ٥,٥٦٧" E	٢٠° ٢٨' ٦١,٤٥٥" N	٨٤	٢٢° ٥١' ٢٧,٨٥٦" E	٢٠° ٥٧' ٢١,٨٢٦" N	٣٤
٢٢° ٤٢' ٥,١٢٧" E	٢٠° ٢٨' ٦١,٩٧٤" N	٨٥	٢٢° ٥١' ٢٧,٨٥٦" E	٢٠° ٥٧' ٢١,٨٢٦" N	٣٥
٢٢° ٤٢' ٤,٦٨٧" E	٢٠° ٢٨' ٦٢,٤٩٣" N	٨٦	٢٢° ٥١' ٢٧,٨٥٦" E	٢٠° ٥٧' ٢١,٨٢٦" N	٣٦
٢٢° ٤٢' ٤,٢٤٧" E	٢٠° ٢٨' ٦٣,٠١٢" N	٨٧	٢٢° ٥١' ٢٧,٨٥٦" E	٢٠° ٥٧' ٢١,٨٢٦" N	٣٧
٢٢° ٤٢' ٣,٨٠٧" E	٢٠° ٢٨' ٦٣,٥٣١" N	٨٨	٢٢° ٥١' ٢٧,٨٥٦" E	٢٠° ٥٧' ٢١,٨٢٦" N	٣٨
٢٢° ٤٢' ٣,٣٦٧" E	٢٠° ٢٨' ٦٣,٥٥٠" N	٨٩	٢٢° ٥١' ٢٧,٨٥٦" E	٢٠° ٥٧' ٢١,٨٢٦" N	٣٩
٢٢° ٤٢' ٢,٩٢٧" E	٢٠° ٢٨' ٦٣,٥٦٩" N	٩٠	٢٢° ٥١' ٢٧,٨٥٦" E	٢٠° ٥٧' ٢١,٨٢٦" N	٤٠
٢٢° ٤٢' ٢,٤٨٧" E	٢٠° ٢٨' ٦٣,٥٨٨" N	٩١	٢٢° ٥١' ٢٧,٨٥٦" E	٢٠° ٥٧' ٢١,٨٢٦" N	٤١
٢٢° ٤٢' ٢,٠٤٧" E	٢٠° ٢٨' ٦٣,٦٠٧" N	٩٢	٢٢° ٥١' ٢٧,٨٥٦" E	٢٠° ٥٧' ٢١,٨٢٦" N	٤٢
٢٢° ٤٢' ١,٦٠٧" E	٢٠° ٢٨' ٦٣,٦٢٦" N	٩٣	٢٢° ٥١' ٢٧,٨٥٦" E	٢٠° ٥٧' ٢١,٨٢٦" N	٤٣
٢٢° ٤٢' ١,١٦٧" E	٢٠° ٢٨' ٦٣,٦٤٥" N	٩٤	٢٢° ٥١' ٢٧,٨٥٦" E	٢٠° ٥٧' ٢١,٨٢٦" N	٤٤
٢٢° ٤٢' ٠,٧٢٧" E	٢٠° ٢٨' ٦٣,٦٦٤" N	٩٥	٢٢° ٥١' ٢٧,٨٥٦" E	٢٠° ٥٧' ٢١,٨٢٦" N	٤٥
٢٢° ٤٢' ٠,٢٨٧" E	٢٠° ٢٨' ٦٣,٦٨٣" N	٩٦	٢٢° ٥١' ٢٧,٨٥٦" E	٢٠° ٥٧' ٢١,٨٢٦" N	٤٦
٢٢° ٤٢' ٠,٠٠٧" E	٢٠° ٢٨' ٦٣,٧٠٢" N	٩٧	٢٢° ٥١' ٢٧,٨٥٦" E	٢٠° ٥٧' ٢١,٨٢٦" N	٤٧
٢٢° ٤٢' ٠,٠٠٧" E	٢٠° ٢٨' ٦٣,٧٢١" N	٩٨	٢٢° ٥١' ٢٧,٨٥٦" E	٢٠° ٥٧' ٢١,٨٢٦" N	٤٨
٢٢° ٤٢' ٠,٠٠٧" E	٢٠° ٢٨' ٦٣,٧٤٠" N	٩٩	٢٢° ٥١' ٢٧,٨٥٦" E	٢٠° ٥٧' ٢١,٨٢٦" N	٤٩
٢٢° ٤٢' ٠,٠٠٧" E	٢٠° ٢٨' ٦٣,٧٥٩" N	١٠٠	٢٢° ٥١' ٢٧,٨٥٦" E	٢٠° ٥٧' ٢١,٨٢٦" N	٥٠

كشف إحداثيات قطعة ارض تابعة شمال ووسط سيناء  
لصالح جهاز مستقل مصر للتعمية المستعملة بنظام WGS 84 (ط)

X	Y	Z	X	Y	Z
٢٢° ١٠' ٤٢,١٢١" E	٢٠° ٢٠' ٢٤,١٢٥" N	١٤١	٢٢° ١١' ٤٢,٧٨٢" E	٢٠° ٢١' ٢٨,١٢١" N	١٤١
٢٢° ١٠' ٤٢,٤١٨" E	٢٠° ٢٠' ٢٤,٢٤١" N	١٤٢	٢٢° ١١' ٤١,٩٢٧" E	٢٠° ٢١' ٢٤,١١٧" N	١٤٢
٢٢° ١٠' ٤٢,٠٠١" E	٢٠° ٢٠' ٢٤,٢٤١" N	١٤٣	٢٢° ١١' ٤١,١٤٦" E	٢٠° ٢١' ٢٠,٠٢٤" N	١٤٣
٢٢° ١٠' ٤١,٥٧٨" E	٢٠° ٢٠' ٢٤,٥٥٩" N	١٤٤	٢٢° ١١' ٤٠,٩٩٨" E	٢٠° ٢١' ٢٠,٠٢٦" N	١٤٤
٢٢° ١٠' ٤١,٤٧٨" E	٢٠° ٢٠' ٢٤,٠٢٧" N	١٤٥	٢٢° ١١' ٤٠,١٧٥" E	٢٠° ٢١' ٢١,١٦٦" N	١٤٥
٢٢° ١٠' ٤١,٤١١" E	٢٠° ٢٠' ٢٤,٤١٥" N	١٤٦	٢٢° ١١' ٤١,٧٧٠" E	٢٠° ٢١' ٢١,٦٤٣" N	١٤٦
٢٢° ١٠' ٤١,٤١٤" E	٢٠° ٢٠' ٢٤,٤٤١" N	١٤٧	٢٢° ١١' ٤١,١١٨" E	٢٠° ٢١' ٢٢,٢٩٧" N	١٤٧
٢٢° ١٠' ٤١,٥٢٠" E	٢٠° ٢٠' ٢٤,٥٠٥" N	١٤٨	٢٢° ١١' ٤١,٤١٩" E	٢٠° ٢١' ٢٢,١٤٧" N	١٤٨
٢٢° ١٠' ٤١,٢٢٠" E	٢٠° ٢٠' ٢٤,٥٤٤" N	١٤٩	٢٢° ١١' ٤١,٤٤١" E	٢٠° ٢١' ٢٢,٤١٠" N	١٤٩
٢٢° ١٠' ٤١,٨١٨" E	٢٠° ٢٠' ٢٤,٢٨٦" N	١٥٠	٢٢° ١١' ٤١,١٧٧" E	٢٠° ٢١' ٢٤,٧٠٤" N	١٥٠
٢٢° ١٠' ٤١,٦٨٤" E	٢٠° ٢٠' ٢٤,٨١١" N	١٥١	٢٢° ١١' ٤١,٢٤٣" E	٢٠° ٢١' ٢٥,٥٤٠" N	١٥١
٢٢° ١٠' ٤١,٤١٠" E	٢٠° ٢٠' ٢٤,٤١٩" N	١٥٢	٢٢° ١١' ٤١,٧٠٤" E	٢٠° ٢١' ٢٦,٤٤٨" N	١٥٢
٢٢° ١٠' ٤١,٤١٠" E	٢٠° ٢٠' ٢٤,٤١٦" N	١٥٣	٢٢° ١١' ٤١,٠٢٩" E	٢٠° ٢١' ٢٧,٢٢٧" N	١٥٣
٢٢° ١٠' ٤١,٤١٠" E	٢٠° ٢٠' ٢٤,٠٢٥" N	١٥٤	٢٢° ١١' ٤١,٤١٠" E	٢٠° ٢١' ٢٧,٤٤٣" N	١٥٤
٢٢° ١٠' ٤١,٤١٠" E	٢٠° ٢٠' ٢٤,٤١١" N	١٥٥	٢٢° ١١' ٤١,٤١٠" E	٢٠° ٢١' ٢٨,٥٢٢" N	١٥٥
٢٢° ١٠' ٤١,٤١٠" E	٢٠° ٢٠' ٢٤,٤١١" N	١٥٦	٢٢° ١١' ٤١,٤١٠" E	٢٠° ٢١' ٢٩,٢٧٨" N	١٥٦
٢٢° ١٠' ٤١,٤١٠" E	٢٠° ٢٠' ٢٤,٤١١" N	١٥٧	٢٢° ١١' ٤١,٤١٠" E	٢٠° ٢١' ٣٠,١٧٨" N	١٥٧
٢٢° ١٠' ٤١,٤١٠" E	٢٠° ٢٠' ٢٤,٤١١" N	١٥٨	٢٢° ١١' ٤١,٤١٠" E	٢٠° ٢١' ٣١,٠٩٩" N	١٥٨
٢٢° ١٠' ٤١,٤١٠" E	٢٠° ٢٠' ٢٤,٤١١" N	١٥٩	٢٢° ١١' ٤١,٤١٠" E	٢٠° ٢١' ٣١,٩١٦" N	١٥٩
٢٢° ١٠' ٤١,٤١٠" E	٢٠° ٢٠' ٢٤,٤١١" N	١٦٠	٢٢° ١١' ٤١,٤١٠" E	٢٠° ٢١' ٣٢,٧٣٣" N	١٦٠
٢٢° ١٠' ٤١,٤١٠" E	٢٠° ٢٠' ٢٤,٤١١" N	١٦١	٢٢° ١١' ٤١,٤١٠" E	٢٠° ٢١' ٣٣,٥٥٠" N	١٦١
٢٢° ١٠' ٤١,٤١٠" E	٢٠° ٢٠' ٢٤,٤١١" N	١٦٢	٢٢° ١١' ٤١,٤١٠" E	٢٠° ٢١' ٣٤,٣٦٧" N	١٦٢
٢٢° ١٠' ٤١,٤١٠" E	٢٠° ٢٠' ٢٤,٤١١" N	١٦٣	٢٢° ١١' ٤١,٤١٠" E	٢٠° ٢١' ٣٥,١٨٤" N	١٦٣
٢٢° ١٠' ٤١,٤١٠" E	٢٠° ٢٠' ٢٤,٤١١" N	١٦٤	٢٢° ١١' ٤١,٤١٠" E	٢٠° ٢١' ٣٦,٠٠١" N	١٦٤
٢٢° ١٠' ٤١,٤١٠" E	٢٠° ٢٠' ٢٤,٤١١" N	١٦٥	٢٢° ١١' ٤١,٤١٠" E	٢٠° ٢١' ٣٦,٨١٨" N	١٦٥
٢٢° ١٠' ٤١,٤١٠" E	٢٠° ٢٠' ٢٤,٤١١" N	١٦٦	٢٢° ١١' ٤١,٤١٠" E	٢٠° ٢١' ٣٧,٦٣٥" N	١٦٦
٢٢° ١٠' ٤١,٤١٠" E	٢٠° ٢٠' ٢٤,٤١١" N	١٦٧	٢٢° ١١' ٤١,٤١٠" E	٢٠° ٢١' ٣٨,٤٥٢" N	١٦٧
٢٢° ١٠' ٤١,٤١٠" E	٢٠° ٢٠' ٢٤,٤١١" N	١٦٨	٢٢° ١١' ٤١,٤١٠" E	٢٠° ٢١' ٣٩,٢٦٩" N	١٦٨
٢٢° ١٠' ٤١,٤١٠" E	٢٠° ٢٠' ٢٤,٤١١" N	١٦٩	٢٢° ١١' ٤١,٤١٠" E	٢٠° ٢١' ٤٠,٠٨٦" N	١٦٩
٢٢° ١٠' ٤١,٤١٠" E	٢٠° ٢٠' ٢٤,٤١١" N	١٧٠	٢٢° ١١' ٤١,٤١٠" E	٢٠° ٢١' ٤٠,٩٠٣" N	١٧٠
٢٢° ١٠' ٤١,٤١٠" E	٢٠° ٢٠' ٢٤,٤١١" N	١٧١	٢٢° ١١' ٤١,٤١٠" E	٢٠° ٢١' ٤١,٧٢٠" N	١٧١
٢٢° ١٠' ٤١,٤١٠" E	٢٠° ٢٠' ٢٤,٤١١" N	١٧٢	٢٢° ١١' ٤١,٤١٠" E	٢٠° ٢١' ٤٢,٥٣٧" N	١٧٢
٢٢° ١٠' ٤١,٤١٠" E	٢٠° ٢٠' ٢٤,٤١١" N	١٧٣	٢٢° ١١' ٤١,٤١٠" E	٢٠° ٢١' ٤٣,٣٥٤" N	١٧٣
٢٢° ١٠' ٤١,٤١٠" E	٢٠° ٢٠' ٢٤,٤١١" N	١٧٤	٢٢° ١١' ٤١,٤١٠" E	٢٠° ٢١' ٤٤,١٧١" N	١٧٤
٢٢° ١٠' ٤١,٤١٠" E	٢٠° ٢٠' ٢٤,٤١١" N	١٧٥	٢٢° ١١' ٤١,٤١٠" E	٢٠° ٢١' ٤٤,٩٨٨" N	١٧٥
٢٢° ١٠' ٤١,٤١٠" E	٢٠° ٢٠' ٢٤,٤١١" N	١٧٦	٢٢° ١١' ٤١,٤١٠" E	٢٠° ٢١' ٤٥,٨٠٥" N	١٧٦
٢٢° ١٠' ٤١,٤١٠" E	٢٠° ٢٠' ٢٤,٤١١" N	١٧٧	٢٢° ١١' ٤١,٤١٠" E	٢٠° ٢١' ٤٦,٦٢٢" N	١٧٧
٢٢° ١٠' ٤١,٤١٠" E	٢٠° ٢٠' ٢٤,٤١١" N	١٧٨	٢٢° ١١' ٤١,٤١٠" E	٢٠° ٢١' ٤٧,٤٣٩" N	١٧٨
٢٢° ١٠' ٤١,٤١٠" E	٢٠° ٢٠' ٢٤,٤١١" N	١٧٩	٢٢° ١١' ٤١,٤١٠" E	٢٠° ٢١' ٤٨,٢٥٦" N	١٧٩
٢٢° ١٠' ٤١,٤١٠" E	٢٠° ٢٠' ٢٤,٤١١" N	١٨٠	٢٢° ١١' ٤١,٤١٠" E	٢٠° ٢١' ٤٩,٠٧٣" N	١٨٠
٢٢° ١٠' ٤١,٤١٠" E	٢٠° ٢٠' ٢٤,٤١١" N	١٨١	٢٢° ١١' ٤١,٤١٠" E	٢٠° ٢١' ٤٩,٨٩٠" N	١٨١
٢٢° ١٠' ٤١,٤١٠" E	٢٠° ٢٠' ٢٤,٤١١" N	١٨٢	٢٢° ١١' ٤١,٤١٠" E	٢٠° ٢١' ٥٠,٧٠٧" N	١٨٢
٢٢° ١٠' ٤١,٤١٠" E	٢٠° ٢٠' ٢٤,٤١١" N	١٨٣	٢٢° ١١' ٤١,٤١٠" E	٢٠° ٢١' ٥١,٥٢٤" N	١٨٣
٢٢° ١٠' ٤١,٤١٠" E	٢٠° ٢٠' ٢٤,٤١١" N	١٨٤	٢٢° ١١' ٤١,٤١٠" E	٢٠° ٢١' ٥٢,٣٤١" N	١٨٤
٢٢° ١٠' ٤١,٤١٠" E	٢٠° ٢٠' ٢٤,٤١١" N	١٨٥	٢٢° ١١' ٤١,٤١٠" E	٢٠° ٢١' ٥٣,١٥٨" N	١٨٥
٢٢° ١٠' ٤١,٤١٠" E	٢٠° ٢٠' ٢٤,٤١١" N	١٨٦	٢٢° ١١' ٤١,٤١٠" E	٢٠° ٢١' ٥٣,٩٧٥" N	١٨٦
٢٢° ١٠' ٤١,٤١٠" E	٢٠° ٢٠' ٢٤,٤١١" N	١٨٧	٢٢° ١١' ٤١,٤١٠" E	٢٠° ٢١' ٥٤,٧٩٢" N	١٨٧
٢٢° ١٠' ٤١,٤١٠" E	٢٠° ٢٠' ٢٤,٤١١" N	١٨٨	٢٢° ١١' ٤١,٤١٠" E	٢٠° ٢١' ٥٥,٦٠٩" N	١٨٨
٢٢° ١٠' ٤١,٤١٠" E	٢٠° ٢٠' ٢٤,٤١١" N	١٨٩	٢٢° ١١' ٤١,٤١٠" E	٢٠° ٢١' ٥٦,٤٢٦" N	١٨٩
٢٢° ١٠' ٤١,٤١٠" E	٢٠° ٢٠' ٢٤,٤١١" N	١٩٠	٢٢° ١١' ٤١,٤١٠" E	٢٠° ٢١' ٥٧,٢٤٣" N	١٩٠
٢٢° ١٠' ٤١,٤١٠" E	٢٠° ٢٠' ٢٤,٤١١" N	١٩١	٢٢° ١١' ٤١,٤١٠" E	٢٠° ٢١' ٥٨,٠٦٠" N	١٩١
٢٢° ١٠' ٤١,٤١٠" E	٢٠° ٢٠' ٢٤,٤١١" N	١٩٢	٢٢° ١١' ٤١,٤١٠" E	٢٠° ٢١' ٥٨,٨٧٧" N	١٩٢
٢٢° ١٠' ٤١,٤١٠" E	٢٠° ٢٠' ٢٤,٤١١" N	١٩٣	٢٢° ١١' ٤١,٤١٠" E	٢٠° ٢١' ٥٩,٦٩٤" N	١٩٣
٢٢° ١٠' ٤١,٤١٠" E	٢٠° ٢٠' ٢٤,٤١١" N	١٩٤	٢٢° ١١' ٤١,٤١٠" E	٢٠° ٢١' ٥٩,٥١١" N	١٩٤
٢٢° ١٠' ٤١,٤١٠" E	٢٠° ٢٠' ٢٤,٤١١" N	١٩٥	٢٢° ١١' ٤١,٤١٠" E	٢٠° ٢١' ٥٩,٣٢٨" N	١٩٥
٢٢° ١٠' ٤١,٤١٠" E	٢٠° ٢٠' ٢٤,٤١١" N	١٩٦	٢٢° ١١' ٤١,٤١٠" E	٢٠° ٢١' ٥٩,١٤٥" N	١٩٦
٢٢° ١٠' ٤١,٤١٠" E	٢٠° ٢٠' ٢٤,٤١١" N	١٩٧	٢٢° ١١' ٤١,٤١٠" E	٢٠° ٢١' ٥٨,٩٦٢" N	١٩٧
٢٢° ١٠' ٤١,٤١٠" E	٢٠° ٢٠' ٢٤,٤١١" N	١٩٨	٢٢° ١١' ٤١,٤١٠" E	٢٠° ٢١' ٥٨,٧٧٩" N	١٩٨
٢٢° ١٠' ٤١,٤١٠" E	٢٠° ٢٠' ٢٤,٤١١" N	١٩٩	٢٢° ١١' ٤١,٤١٠" E	٢٠° ٢١' ٥٨,٥٩٦" N	١٩٩
٢٢° ١٠' ٤١,٤١٠" E	٢٠° ٢٠' ٢٤,٤١١" N	٢٠٠	٢٢° ١١' ٤١,٤١٠" E	٢٠° ٢١' ٥٨,٤١٣" N	٢٠٠



كشف إحداثيات قطعة أرض ناحية شمال ووسط سيناء  
لتصالح جهاز مستقبل مصر للتنمية المستدامة بنظام WGS 84

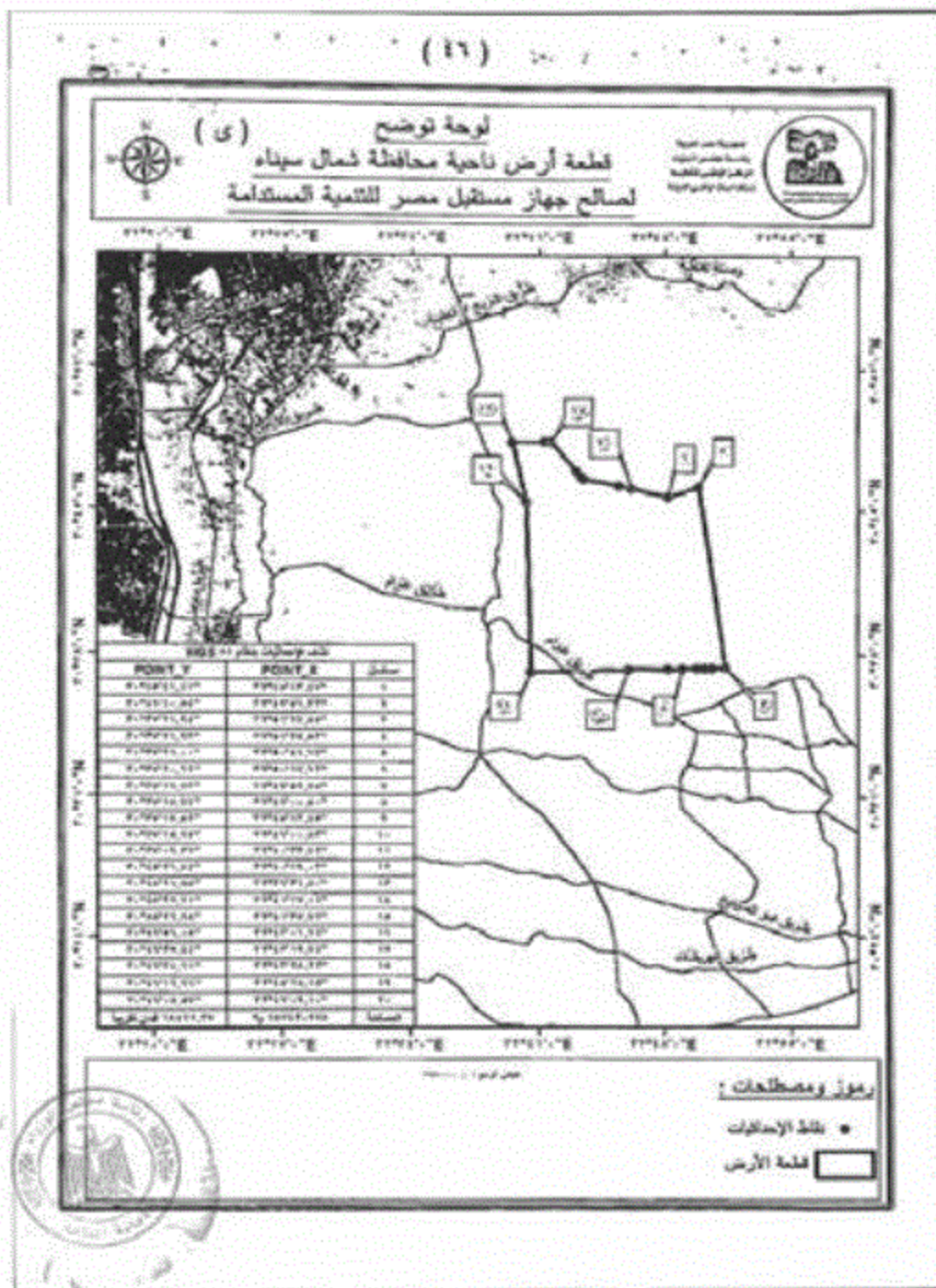
(ط)

X	Y	Z	X	Y	Z
٢٢° ٢٩' ١,٩١٧" E	٢٠° ٥٨' ١,٥٤٥" N	٦٥١	٢٢° ٢٩' ٢١,٠٧١" E	٢٠° ٥٩' ٥,٥٢٧" N	٦٥١
٢٢° ٢٩' ٨,٧٤٩" E	٢٠° ٥٨' ٠,١٩١" N	٦٥٢	٢٢° ٢٩' ٣٠,٢٢٦" E	٢٠° ٥٩' ٥,٤٩٤" N	٦٥٢
٢٢° ٢٩' ٩,٤٤٢" E	٢٠° ٥٧' ٥٨,٩٩٦" N	٦٥٣	٢٢° ٢٩' ٤١,٢٤٠" E	٢٠° ٥٩' ٥,٤٧٦" N	٦٥٣
٢٢° ٢٩' ١١,٦٥٢" E	٢٠° ٥٧' ٥٦,٨٤٦" N	٦٥٤	٢٢° ٢٩' ٥٢,٢٤٦" E	٢٠° ٥٩' ٥,٤٦٧" N	٦٥٤
٢٢° ٢٩' ١٥,٧٤٠" E	٢٠° ٥٧' ٥٢,٦٤٨" N	٦٥٥	٢٢° ٢٩' ٥٥,٤٦٩" E	٢٠° ٥٩' ٥,٤٧٥" N	٦٥٥
٢٢° ٢٩' ٢١,٦٩٧" E	٢٠° ٥٧' ٥٠,٤٧٥" N	٦٥٦	٢٢° ٢٩' ٥٨,٠٦٦" E	٢٠° ٥٨' ٥٩,٠٧١" N	٦٥٦
٢٢° ٢٩' ٢٨,٤٤٩" E	٢٠° ٥٧' ٤٨,٤٥٩" N	٦٥٧	٢٢° ٢٩' ٥٥,٧٤٨" E	٢٠° ٥٨' ٥٧,٢٨٩" N	٦٥٧
٢٢° ٢٩' ٣٧,٠٢٨" E	٢٠° ٥٧' ٤٤,٥٦٠" N	٦٥٨	٢٢° ٢٩' ٥٤,٤٢٩" E	٢٠° ٥٨' ٥٧,١٢٣" N	٦٥٨
٢٢° ٢٩' ٤٤,٢٢٦" E	٢٠° ٥٧' ٤١,٤١٧" N	٦٥٩	٢٢° ٢٩' ٤٧,١٥٠" E	٢٠° ٥٨' ٥٦,٩٤٣" N	٦٥٩
٢٢° ٢٩' ٤٧,٥٥٨" E	٢٠° ٥٧' ٣٦,٥٦٦" N	٦٦٠	٢٢° ٢٩' ٤٥,١٦٤" E	٢٠° ٥٨' ٥٦,٧٦٨" N	٦٦٠
٢٢° ٢٩' ٥٢,٢٠٩" E	٢٠° ٥٧' ٣٤,٢٦٧" N	٦٦١	٢٢° ٢٩' ٤٤,٠١٧" E	٢٠° ٥٨' ٥٦,٧٩٣" N	٦٦١
٢٢° ٢٩' ٥٧,٠٥٧" E	٢٠° ٥٧' ٣٤,١٩٥" N	٦٦٢	٢٢° ٢٩' ٤٤,٤١٧" E	٢٠° ٥٨' ٥٦,٨٦٩" N	٦٦٢
٢٢° ٢٩' ٥٧,٠٠١" E	٢٠° ٥٧' ٣٤,٥٦١" N	٦٦٣	٢٢° ٢٩' ٤٠,٥٦٦" E	٢٠° ٥٨' ٥٦,٩٥٩" N	٦٦٣
٢٢° ٢٩' ٥٧,٥٥٧" E	٢٠° ٥٧' ٣٤,٦٢١" N	٦٦٤	٢٢° ٢٩' ٤١,٢٢٣" E	٢٠° ٥٨' ٥٧,١٤٦" N	٦٦٤
٢٢° ٢٩' ٥٧,٥٥٧" E	٢٠° ٥٧' ٣٤,٧٥٧" N	٦٦٥	٢٢° ٢٩' ٤٢,٤٦٩" E	٢٠° ٥٨' ٥٧,٤٤٧" N	٦٦٥
٢٢° ٢٩' ٥٧,٥٥٧" E	٢٠° ٥٧' ٣٤,٧٥٧" N	٦٦٦	٢٢° ٢٩' ٤٢,٢٧٩" E	٢٠° ٥٨' ٥٨,١٠٥" N	٦٦٦
٢٢° ٢٩' ٥٧,٥٥٧" E	٢٠° ٥٧' ٣٤,٩٤٣" N	٦٦٧	٢٢° ٢٩' ٤٢,٤٢٠" E	٢٠° ٥٨' ٥٩,٠٢٣" N	٦٦٧
٢٢° ٢٩' ٥٧,٥٥٧" E	٢٠° ٥٧' ٣٥,٥٥٦" N	٦٦٨	٢٢° ٢٩' ٤٢,٥٧٤" E	٢٠° ٥٨' ٥٩,٤١١" N	٦٦٨
٢٢° ٢٩' ٥٧,٥٥٧" E	٢٠° ٥٧' ٣٨,٢١١" N	٦٦٩	٢٢° ٢٩' ٤٢,٥٧٤" E	٢٠° ٥٨' ٥٩,٦٦١" N	٦٦٩
٢٢° ٢٩' ٥٧,٥٥٧" E	٢٠° ٥٧' ٤٠,٠٤١" N	٦٧٠	٢٢° ٢٩' ٤٢,٤٥٣" E	٢٠° ٥٨' ٥٩,٤٤٦" N	٦٧٠
٢٢° ٢٩' ٥٧,٥٥٧" E	٢٠° ٥٧' ٣٨,٨٦٩" N	٦٧١	٢٢° ٢٩' ٤٢,٤٥٣" E	٢٠° ٥٨' ٥٩,٦٤٩" N	٦٧١
٢٢° ٢٩' ٥٧,٥٥٧" E	٢٠° ٥٧' ٣٨,٩٩٩" N	٦٧٢	٢٢° ٢٩' ٤٢,٤٥٣" E	٢٠° ٥٨' ٥٩,٦٤٩" N	٦٧٢
٢٢° ٢٩' ٥٧,٥٥٧" E	٢٠° ٥٧' ٣٧,٤١٣" N	٦٧٣	٢٢° ٢٩' ٤٢,٤٥٣" E	٢٠° ٥٨' ٥٩,٦٤٩" N	٦٧٣
٢٢° ٢٩' ٥٧,٥٥٧" E	٢٠° ٥٧' ٣٧,٤١٣" N	٦٧٤	٢٢° ٢٩' ٤٢,٤٥٣" E	٢٠° ٥٨' ٥٩,٦٤٩" N	٦٧٤
٢٢° ٢٩' ٥٧,٥٥٧" E	٢٠° ٥٧' ٣٧,٤١٣" N	٦٧٥	٢٢° ٢٩' ٤٢,٤٥٣" E	٢٠° ٥٨' ٥٩,٦٤٩" N	٦٧٥
٢٢° ٢٩' ٥٧,٥٥٧" E	٢٠° ٥٧' ٣٧,٤١٣" N	٦٧٦	٢٢° ٢٩' ٤٢,٤٥٣" E	٢٠° ٥٨' ٥٩,٦٤٩" N	٦٧٦
٢٢° ٢٩' ٥٧,٥٥٧" E	٢٠° ٥٧' ٣٧,٤١٣" N	٦٧٧	٢٢° ٢٩' ٤٢,٤٥٣" E	٢٠° ٥٨' ٥٩,٦٤٩" N	٦٧٧
٢٢° ٢٩' ٥٧,٥٥٧" E	٢٠° ٥٧' ٣٧,٤١٣" N	٦٧٨	٢٢° ٢٩' ٤٢,٤٥٣" E	٢٠° ٥٨' ٥٩,٦٤٩" N	٦٧٨
٢٢° ٢٩' ٥٧,٥٥٧" E	٢٠° ٥٧' ٣٧,٤١٣" N	٦٧٩	٢٢° ٢٩' ٤٢,٤٥٣" E	٢٠° ٥٨' ٥٩,٦٤٩" N	٦٧٩
٢٢° ٢٩' ٥٧,٥٥٧" E	٢٠° ٥٧' ٣٧,٤١٣" N	٦٨٠	٢٢° ٢٩' ٤٢,٤٥٣" E	٢٠° ٥٨' ٥٩,٦٤٩" N	٦٨٠
٢٢° ٢٩' ٥٧,٥٥٧" E	٢٠° ٥٧' ٣٧,٤١٣" N	٦٨١	٢٢° ٢٩' ٤٢,٤٥٣" E	٢٠° ٥٨' ٥٩,٦٤٩" N	٦٨١
٢٢° ٢٩' ٥٧,٥٥٧" E	٢٠° ٥٧' ٣٧,٤١٣" N	٦٨٢	٢٢° ٢٩' ٤٢,٤٥٣" E	٢٠° ٥٨' ٥٩,٦٤٩" N	٦٨٢
٢٢° ٢٩' ٥٧,٥٥٧" E	٢٠° ٥٧' ٣٧,٤١٣" N	٦٨٣	٢٢° ٢٩' ٤٢,٤٥٣" E	٢٠° ٥٨' ٥٩,٦٤٩" N	٦٨٣
٢٢° ٢٩' ٥٧,٥٥٧" E	٢٠° ٥٧' ٣٧,٤١٣" N	٦٨٤	٢٢° ٢٩' ٤٢,٤٥٣" E	٢٠° ٥٨' ٥٩,٦٤٩" N	٦٨٤
٢٢° ٢٩' ٥٧,٥٥٧" E	٢٠° ٥٧' ٣٧,٤١٣" N	٦٨٥	٢٢° ٢٩' ٤٢,٤٥٣" E	٢٠° ٥٨' ٥٩,٦٤٩" N	٦٨٥
٢٢° ٢٩' ٥٧,٥٥٧" E	٢٠° ٥٧' ٣٧,٤١٣" N	٦٨٦	٢٢° ٢٩' ٤٢,٤٥٣" E	٢٠° ٥٨' ٥٩,٦٤٩" N	٦٨٦
٢٢° ٢٩' ٥٧,٥٥٧" E	٢٠° ٥٧' ٣٧,٤١٣" N	٦٨٧	٢٢° ٢٩' ٤٢,٤٥٣" E	٢٠° ٥٨' ٥٩,٦٤٩" N	٦٨٧
٢٢° ٢٩' ٥٧,٥٥٧" E	٢٠° ٥٧' ٣٧,٤١٣" N	٦٨٨	٢٢° ٢٩' ٤٢,٤٥٣" E	٢٠° ٥٨' ٥٩,٦٤٩" N	٦٨٨
٢٢° ٢٩' ٥٧,٥٥٧" E	٢٠° ٥٧' ٣٧,٤١٣" N	٦٨٩	٢٢° ٢٩' ٤٢,٤٥٣" E	٢٠° ٥٨' ٥٩,٦٤٩" N	٦٨٩
٢٢° ٢٩' ٥٧,٥٥٧" E	٢٠° ٥٧' ٣٧,٤١٣" N	٦٩٠	٢٢° ٢٩' ٤٢,٤٥٣" E	٢٠° ٥٨' ٥٩,٦٤٩" N	٦٩٠
٢٢° ٢٩' ٥٧,٥٥٧" E	٢٠° ٥٧' ٣٧,٤١٣" N	٦٩١	٢٢° ٢٩' ٤٢,٤٥٣" E	٢٠° ٥٨' ٥٩,٦٤٩" N	٦٩١
٢٢° ٢٩' ٥٧,٥٥٧" E	٢٠° ٥٧' ٣٧,٤١٣" N	٦٩٢	٢٢° ٢٩' ٤٢,٤٥٣" E	٢٠° ٥٨' ٥٩,٦٤٩" N	٦٩٢
٢٢° ٢٩' ٥٧,٥٥٧" E	٢٠° ٥٧' ٣٧,٤١٣" N	٦٩٣	٢٢° ٢٩' ٤٢,٤٥٣" E	٢٠° ٥٨' ٥٩,٦٤٩" N	٦٩٣
٢٢° ٢٩' ٥٧,٥٥٧" E	٢٠° ٥٧' ٣٧,٤١٣" N	٦٩٤	٢٢° ٢٩' ٤٢,٤٥٣" E	٢٠° ٥٨' ٥٩,٦٤٩" N	٦٩٤
٢٢° ٢٩' ٥٧,٥٥٧" E	٢٠° ٥٧' ٣٧,٤١٣" N	٦٩٥	٢٢° ٢٩' ٤٢,٤٥٣" E	٢٠° ٥٨' ٥٩,٦٤٩" N	٦٩٥
٢٢° ٢٩' ٥٧,٥٥٧" E	٢٠° ٥٧' ٣٧,٤١٣" N	٦٩٦	٢٢° ٢٩' ٤٢,٤٥٣" E	٢٠° ٥٨' ٥٩,٦٤٩" N	٦٩٦
٢٢° ٢٩' ٥٧,٥٥٧" E	٢٠° ٥٧' ٣٧,٤١٣" N	٦٩٧	٢٢° ٢٩' ٤٢,٤٥٣" E	٢٠° ٥٨' ٥٩,٦٤٩" N	٦٩٧
٢٢° ٢٩' ٥٧,٥٥٧" E	٢٠° ٥٧' ٣٧,٤١٣" N	٦٩٨	٢٢° ٢٩' ٤٢,٤٥٣" E	٢٠° ٥٨' ٥٩,٦٤٩" N	٦٩٨
٢٢° ٢٩' ٥٧,٥٥٧" E	٢٠° ٥٧' ٣٧,٤١٣" N	٦٩٩	٢٢° ٢٩' ٤٢,٤٥٣" E	٢٠° ٥٨' ٥٩,٦٤٩" N	٦٩٩
٢٢° ٢٩' ٥٧,٥٥٧" E	٢٠° ٥٧' ٣٧,٤١٣" N	٧٠٠	٢٢° ٢٩' ٤٢,٤٥٣" E	٢٠° ٥٨' ٥٩,٦٤٩" N	٧٠٠



كشف إحداثيات قطعة أرض ناحية شمال ووسط سيناء  
لصالح جهاز مستقبل مصر للتعمية المستدامة بنظام WGS 84 (ط)

X	Y	#	X	Y	#
٣٢° ٣٨' ٣٧,٧٥٦" E	٣٠° ٥٤' ٤١,٠٨٨" N	٧٤٤	٣٢° ٤٠' ٥٢,٦٦٢" E	٣٠° ٥٥' ١٢,٤٥٦" N	٧٠١
٣٢° ٣٨' ٣٢,١٧٨" E	٣٠° ٥٤' ٣٩,٤٢٢" N	٧٤٥	٣٢° ٤٠' ٥١,٢٩٢" E	٣٠° ٥٥' ١٢,٨٢٢" N	٧٠٢
٣٢° ٣٨' ٢٦,٦٤٦" E	٣٠° ٥٤' ٣٧,٠٧٢" N	٧٤٦	٣٢° ٤٠' ٤٨,٥٠٢" E	٣٠° ٥٥' ١٤,٢٦٦" N	٧٠٣
٣٢° ٣٨' ٢٥,١٨٢" E	٣٠° ٥٤' ٣٦,٧٩٢" N	٧٤٧	٣٢° ٤٠' ٤٥,١٢٦" E	٣٠° ٥٥' ١٤,٥٨٧" N	٧٠٤
٣٢° ٣٨' ٢٢,٨٠٤" E	٣٠° ٥٤' ٣٦,٥٢٢" N	٧٤٨	٣٢° ٤٠' ٤٢,٠٧٦" E	٣٠° ٥٥' ١٤,٥٢٦" N	٧٠٥
٣٢° ٣٨' ٢١,٢٥٥" E	٣٠° ٥٤' ٣٦,٢١٠" N	٧٤٩	٣٢° ٤٠' ٣٢,٥١٠" E	٣٠° ٥٥' ١٢,٧٧٧" N	٧٠٦
٣٢° ٣٨' ١٦,٨٨٢" E	٣٠° ٥٤' ٣٥,٩٢٠" N	٧٥٠	٣٢° ٤٠' ٢٢,٧٥٦" E	٣٠° ٥٥' ١٢,٢٨٦" N	٧٠٧
٣٢° ٣٨' ١٠,٧٢٢" E	٣٠° ٥٤' ٣٥,٠٥٨" N	٧٥١	٣٢° ٤٠' ١٤,٦٦٦" E	٣٠° ٥٥' ١٢,٧٩٢" N	٧٠٨
٣٢° ٣٨' ٤,٧٩٦" E	٣٠° ٥٤' ٣٤,٦٧٦" N	٧٥٢	٣٢° ٤٠' ١٢,٢٧٢" E	٣٠° ٥٥' ١٢,٧١٢" N	٧٠٩
٣٢° ٣٨' ١١,٤٠٥" E	٣٠° ٥٤' ٣٠,٤٨٦" N	٧٥٣	٣٢° ٤٠' ٩,٨٩٢" E	٣٠° ٥٥' ١٢,٤٨٧" N	٧١٠
٣٢° ٣٨' ٤,٢١٤" E	٣٠° ٥٤' ٢٩,٨٩٥" N	٧٥٤	٣٢° ٤٠' ٥,٤٢٠" E	٣٠° ٥٥' ١١,٩٧٦" N	٧١١
٣٢° ٣٨' ١٠,١٢٩" E	٣٠° ٥٤' ٢٧,٩٠٤" N	٧٥٥	٣٢° ٤٠' ٣,٦٩٧" E	٣٠° ٥٥' ١١,٦٢٧" N	٧١٢
٣٢° ٣٨' ٧,١٩٢" E	٣٠° ٥٤' ٢٦,٧٦٦" N	٧٥٦	٣٢° ٤٠' ١,٢١٤" E	٣٠° ٥٥' ١٠,٨٢٦" N	٧١٣
٣٢° ٣٨' ٨,٧٦٦" E	٣٠° ٥٤' ٢٢,١٥٦" N	٧٥٧	٣٢° ٣٩' ٥١,٢٢٢" E	٣٠° ٥٥' ٧,٢٥٦" N	٧١٤
٣٢° ٣٨' ٥,٠١٤" E	٣٠° ٥٤' ٢١,٥٢٧" N	٧٥٨	٣٢° ٣٩' ٤٨,٤٤٢" E	٣٠° ٥٥' ٤,٦٤٦" N	٧١٥
٣٢° ٣٨' ٢,٢٦٥" E	٣٠° ٥٤' ٢١,٠٨٢" N	٧٥٩	٣٢° ٣٩' ٤٢,١٧٩" E	٣٠° ٥٥' ٤,١٥٦" N	٧١٦
٣٢° ٣٨' ١,١٢٩" E	٣٠° ٥٤' ٢٠,٩٠٧" N	٧٦٠	٣٢° ٣٩' ٤٤,٢٥٥" E	٣٠° ٥٥' ٥٧,٧٢٦" N	٧١٧
٣٢° ٣٧' ٥٩,٩٧٢" E	٣٠° ٥٤' ٢١,٦١٠" N	٧٦١	٣٢° ٣٩' ٢٢,٧٧٦" E	٣٠° ٥٥' ٥٧,٥٦٥" N	٧١٨
٣٢° ٣٧' ٥٨,٧٧٢" E	٣٠° ٥٤' ٢٢,١٤٠" N	٧٦٢	٣٢° ٣٩' ٢١,٨١٨" E	٣٠° ٥٥' ٥٧,٧٨٥" N	٧١٩
٣٢° ٣٧' ٥٥,٨٨٥" E	٣٠° ٥٤' ٢١,١٨٥" N	٧٦٣	٣٢° ٣٩' ٢١,٠٠٠" E	٣٠° ٥٥' ٥٧,٦٥٨" N	٧٢٠
٣٢° ٣٧' ٥٤,٩٨٢" E	٣٠° ٥٤' ٢٢,٨٦٦" N	٧٦٤	٣٢° ٣٩' ٢٠,٥٥٥" E	٣٠° ٥٥' ٥٧,٧٤٨" N	٧٢١
٣٢° ٣٧' ٥٢,٥٦٥" E	٣٠° ٥٤' ٢٢,٥٥٢" N	٧٦٥	٣٢° ٣٩' ١٩,١٧٦" E	٣٠° ٥٥' ٥٧,٧٨٦" N	٧٢٢
٣٢° ٣٧' ٥٢,٧٢٦" E	٣٠° ٥٤' ٢٢,٥٢٦" N	٧٦٦	٣٢° ٣٩' ١٤,٧١٦" E	٣٠° ٥٥' ٥٦,٦٠٨" N	٧٢٣
٣٢° ٣٩' ١٨,٢١١" E	٣٠° ٥٤' ٢٤,٢٢٨" N	٧٦٧	٣٢° ٣٩' ٥,٧٩٦" E	٣٠° ٥٥' ٥٧,٦٩٦" N	٧٢٤
٣٢° ٣٩' ٢,٤٠٠" E	٣٠° ٥٤' ٢٤,٤٤٦" N	٧٦٨	٣٢° ٣٨' ٥٤,٧٥٠" E	٣٠° ٥٥' ٥٧,٧٢٧" N	٧٢٥
٣٢° ٣٩' ٢,٨٧٨" E	٣٠° ٥٤' ٢٤,٢٦٧" N	٧٦٩	٣٢° ٣٨' ٥٢,٤٤٥" E	٣٠° ٥٥' ٥٦,٨٢٦" N	٧٢٦
٣٢° ٣٩' ٤,٥٤٤" E	٣٠° ٥٤' ٢٥,٢٨٧" N	٧٧٠	٣٢° ٣٩' ١١,٥١٦" E	٣٠° ٥٥' ٥٥,٥٥٧" N	٧٢٧
٣٢° ٣٩' ١١,٢٨١" E	٣٠° ٥٤' ٢٥,١١٦" N	٧٧١	٣٢° ٣٩' ١٢,٥٨٢" E	٣٠° ٥٥' ٥٦,٥٥٢" N	٧٢٨
٣٢° ٣٩' ١٤,٩٥٩" E	٣٠° ٥٤' ٢٦,٥٢٢" N	٧٧٢	٣٢° ٣٩' ١٢,٥٢٢" E	٣٠° ٥٥' ٥٦,٢٩٨" N	٧٢٩
٣٢° ٣٩' ١٨,٦٨١" E	٣٠° ٥٤' ٢٩,٨٤٠" N	٧٧٣	٣٢° ٣٩' ١٢,١٧٩" E	٣٠° ٥٥' ٥٦,٦٠٥" N	٧٣٠
٣٢° ٣٩' ١٧,٥٤٤" E	٣٠° ٥٤' ٢٦,٧٨٥" N	٧٧٤	٣٢° ٣٩' ١٠,٢٤٨" E	٣٠° ٥٥' ٥٢,٩٥٥" N	٧٣١
٣٢° ٣٩' ٤,٩٧٥" E	٣٠° ٥٤' ٢٤,٢٥٢" N	٧٧٥	٣٢° ٣٩' ٩,٧٥٠" E	٣٠° ٥٥' ٥٢,٨٥٦" N	٧٣٢
٣٢° ٣٩' ٤,٩٧٥" E	٣٠° ٥٤' ٢٤,٢٥٢" N	٧٧٦	٣٢° ٣٩' ١٠,٨٤٠" E	٣٠° ٥٥' ٤٩,٥٥٧" N	٧٣٣
٣٢° ٣٨' ٢٨,٤١٢" E	٣٠° ٥٤' ٢٠,٠٣٨" N	٧٧٧	٣٢° ٣٩' ١٤,٦٧٠" E	٣٠° ٥٥' ٣٧,٦٨٤" N	٧٣٤
٣٢° ٣٨' ٥٤,٥١٥" E	٣٠° ٥٤' ٥٨,٤١٨" N	٧٧٨	٣٢° ٣٩' ١٢,٩٠٧" E	٣٠° ٥٥' ٣٧,١٨٦" N	٧٣٥
٣٢° ٣٨' ٥٤,٩٢٤" E	٣٠° ٥٤' ٤٤,١٢٩" N	٧٧٩	٣٢° ٣٩' ١٢,٨١٢" E	٣٠° ٥٥' ٣٤,٩٤٦" N	٧٣٦
٣٢° ٣٩' ٣,٨٩٦" E	٣٠° ٥٤' ٣٢,٦٢٤" N	٧٨٠	٣٢° ٣٩' ٠,٠٤٦" E	٣٠° ٥٥' ٣٠,٩٤٦" N	٧٣٧
٣٢° ٣٩' ١٧,٢٦٩" E	٣٠° ٥٤' ٣٢,٣٦٧" N	٧٨١	٣٢° ٣٩' ٢,٢٥٠" E	٣٠° ٥٥' ٣٠,٢٧٥" N	٧٣٨
٣٢° ٣٩' ٢٥,٤٦٥" E	٣٠° ٥٤' ٣٢,٢٦٦" N	٧٨٢	٣٢° ٣٨' ٥٦,٦٦٥" E	٣٠° ٥٥' ٢٩,٢٦٢" N	٧٣٩
٣٢° ٣٩' ٣٨,٧٠٩" E	٣٠° ٥٤' ٣٢,١٧٤" N	٧٨٣	٣٢° ٣٨' ٥١,٢٦٤" E	٣٠° ٥٥' ٢٦,٠٠٦" N	٧٤٠
٣٢° ٣٩' ٣٩,١٢٠" E	٣٠° ٥٤' ٣٢,٧٢١" N	٧٨٤	٣٢° ٣٨' ٥١,١٩٤" E	٣٠° ٥٥' ٢٥,٩٤٦" N	٧٤١
٣٢° ٣٩' ٤٢,٧٩٥" E	٣٠° ٥٤' ٣٢,٦٥٥" N	٧٨٥	٣٢° ٣٨' ٥٠,٠١٦" E	٣٠° ٥٥' ٢٥,٥١٩" N	٧٤٢
٣٢° ٥٠' ١,٥٢٢" E	٣٠° ٥٤' ٣٨,٢٧٢" N	٧٨٦	٣٢° ٣٨' ٤٢,٧٧١" E	٣٠° ٥٥' ٢٤,٢٦٢" N	٧٤٣
٣٥١٨٦٤,١٤ هكتار تقريبا			٤,١٤٧٨١٢٢٤٩٢ م <sup>٢</sup>		
			المساحة		



٤٣  
٣١١