

قرار رئيس جمهورية مصر العربية

رقم ١٧٥ لسنة ٢٠٢٤

رئيس الجمهورية

بعد الاطلاع على الدستور ؛

وعلى قانون الهيئات العامة الصادر بالقانون رقم ٦١ لسنة ١٩٦٣ ؛

وعلى القانون رقم ٣٠ لسنة ١٩٧٥ بشأن نظام هيئة قناة السويس ؛

وعلى قانون نظام الإدارة المحلية الصادر بالقانون رقم ٤٣ لسنة ١٩٧٩ ؛

وعلى القانون رقم ٥٩ لسنة ١٩٧٩ بشأن إنشاء المجتمعات العمرانية الجديدة؛

وعلى القانون رقم ١٤٣ لسنة ١٩٨١ بشأن الأراضى الصحراوية ؛

وعلى القانون رقم ٧ لسنة ١٩٩١ بشأن بعض الأحكام المتعلقة بأمولاك

الدولة الخاصة ؛

وعلى قانون البيئة الصادر بالقانون رقم ٤ لسنة ١٩٩٤ ؛

وعلى القانون رقم ١٤ لسنة ٢٠١٢ بشأن التنمية المتكاملة فى شبه جزيرة سيناء ؛

وعلى قانون الموارد المائية والرى الصادر بالقانون رقم ١٤٧ لسنة ٢٠٢١ ؛

وعلى قرار رئيس الجمهورية رقم ١٥٢ لسنة ٢٠٠١ بشأن تحديد المناطق

الاستراتيجية ذات الأهمية العسكرية من الأراضى الصحراوية والقواعد الخاصة بها ؛

وعلى قرار رئيس الجمهورية رقم ١٥٣ لسنة ٢٠٠١ بإنشاء المركز الوطنى

لتخطيط استخدامات أراضى الدولة ؛

وعلى قرار رئيس الجمهورية رقم ٣٣٠ لسنة ٢٠١٥ بإنشاء المنطقة الاقتصادية

لقناة السويس ؛

وعلى قرار رئيس الجمهورية رقم ٦٢ لسنة ٢٠١٨ بشأن خريطة تنمية أراضى

جمهورية مصر العربية ؛

وعلى موافقة مجلس إدارة الجهاز الوطنى لتنمية شبه جزيرة سيناء ؛
وعلى ما عرضه المركز الوطنى لتخطيط استخدامات أراضى الدولة ؛
وبعد موافقة مجلس الوزراء ؛

قرر:

(المادة الأولى)

تُخصص قطع الأراضى المبينة فيما بعد من المساحات المملوكة للدولة ملكية خاصة ناحية محافظة بورسعيد لصالح هيئة قناة السويس لاستخدامها فى إقامة أنفاق ٣ يوليو والمناطق الأمنية والمباني الملحقة بجسم النفق وهى :

- مساحة ٤٤,٨٦ فدان تقريباً تعادل ١٨٨٤٧٤ م^٢ وفقاً للوحة وجدول الإحداثيات المرفقين ويرمز لها بالحرف (أ) .
- مساحة ١٦٣,١٩ فدان تقريباً تعادل ٦٨٥٥٤٦ م^٢ وفقاً للوحة وجدول الإحداثيات المرفقين ويرمز لها بالحرف (ب) .
- مساحة ١٤٤,١٨ فدان تقريباً تعادل ٦٠٥٦٨٤ م^٢ وفقاً للوحة وجدول الإحداثيات المرفقين ويرمز لها بالحرف (ج) .
- مساحة ٢,٦٢ فدان تقريباً تعادل ١١٠٤٤ م^٢ وفقاً للوحة وجدول الإحداثيات المرفقين ويرمز لها بالحرف (د) .

(المادة الثانية)

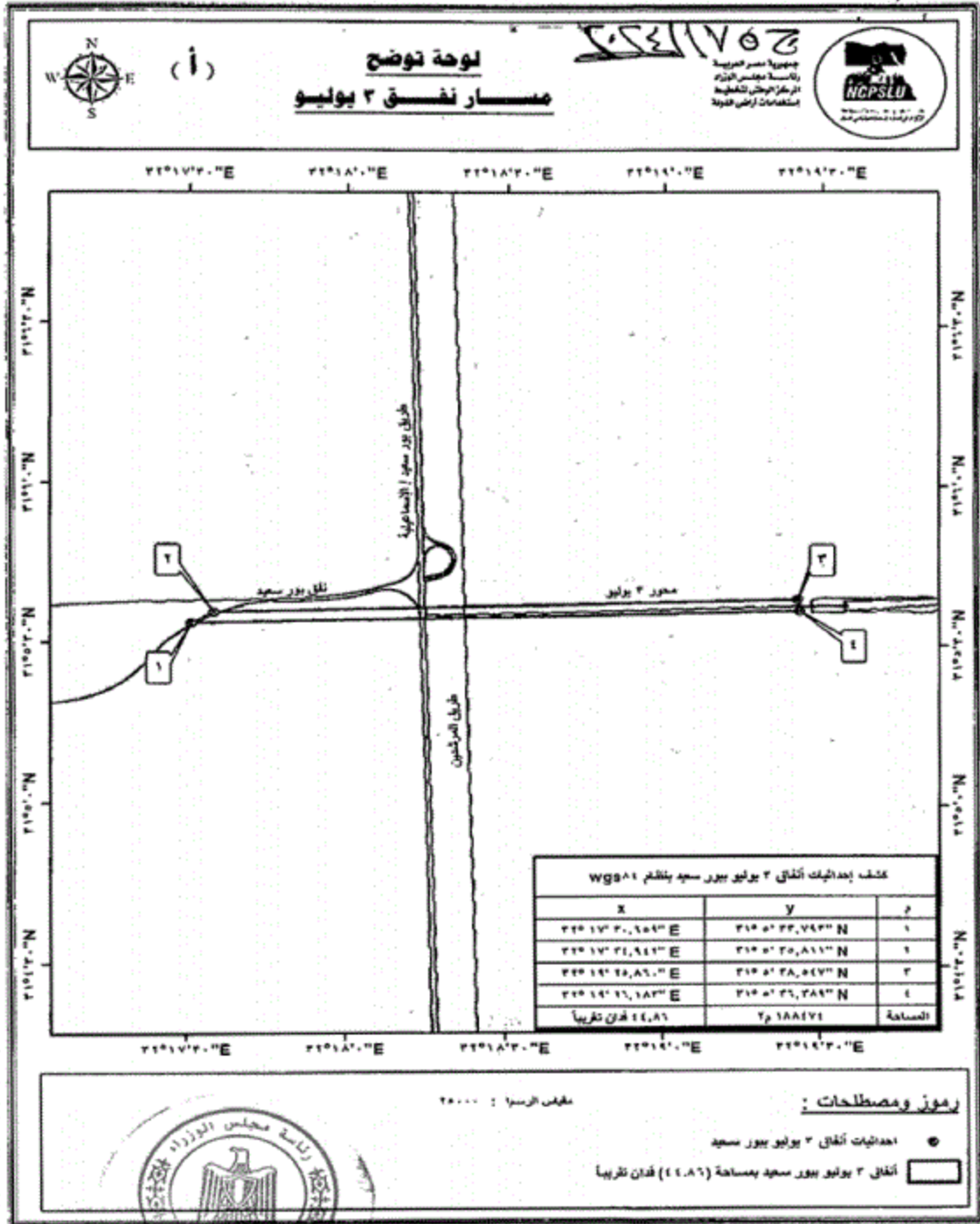
ينشر هذا القرار فى الجريدة الرسمية .

صدر برئاسة الجمهورية فى ٧ ذى القعدة سنة ١٤٤٥ هـ

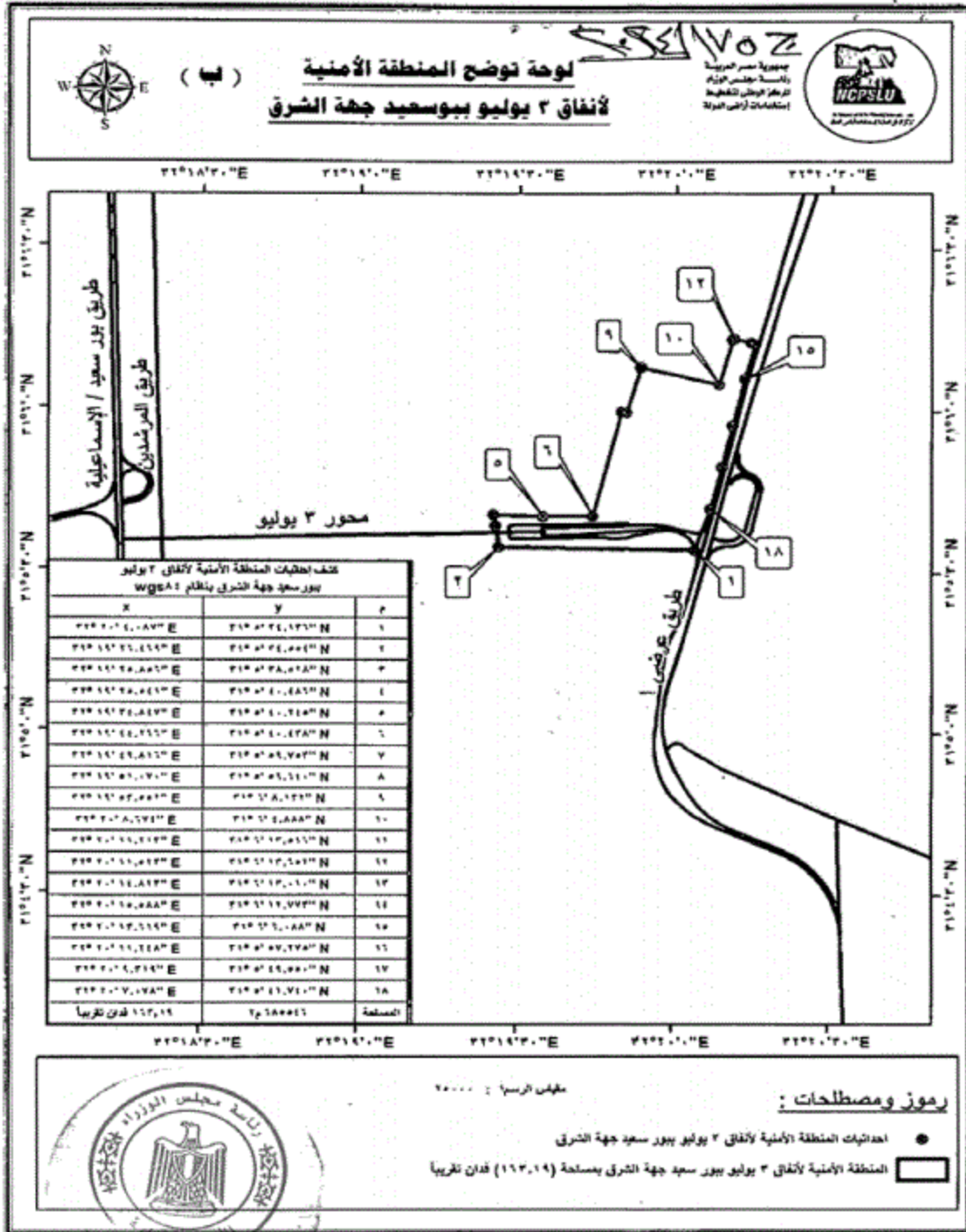
الموافق ١٥ مايو سنة ٢٠٢٤ م

عبد الفتاح السيسى

(٤)

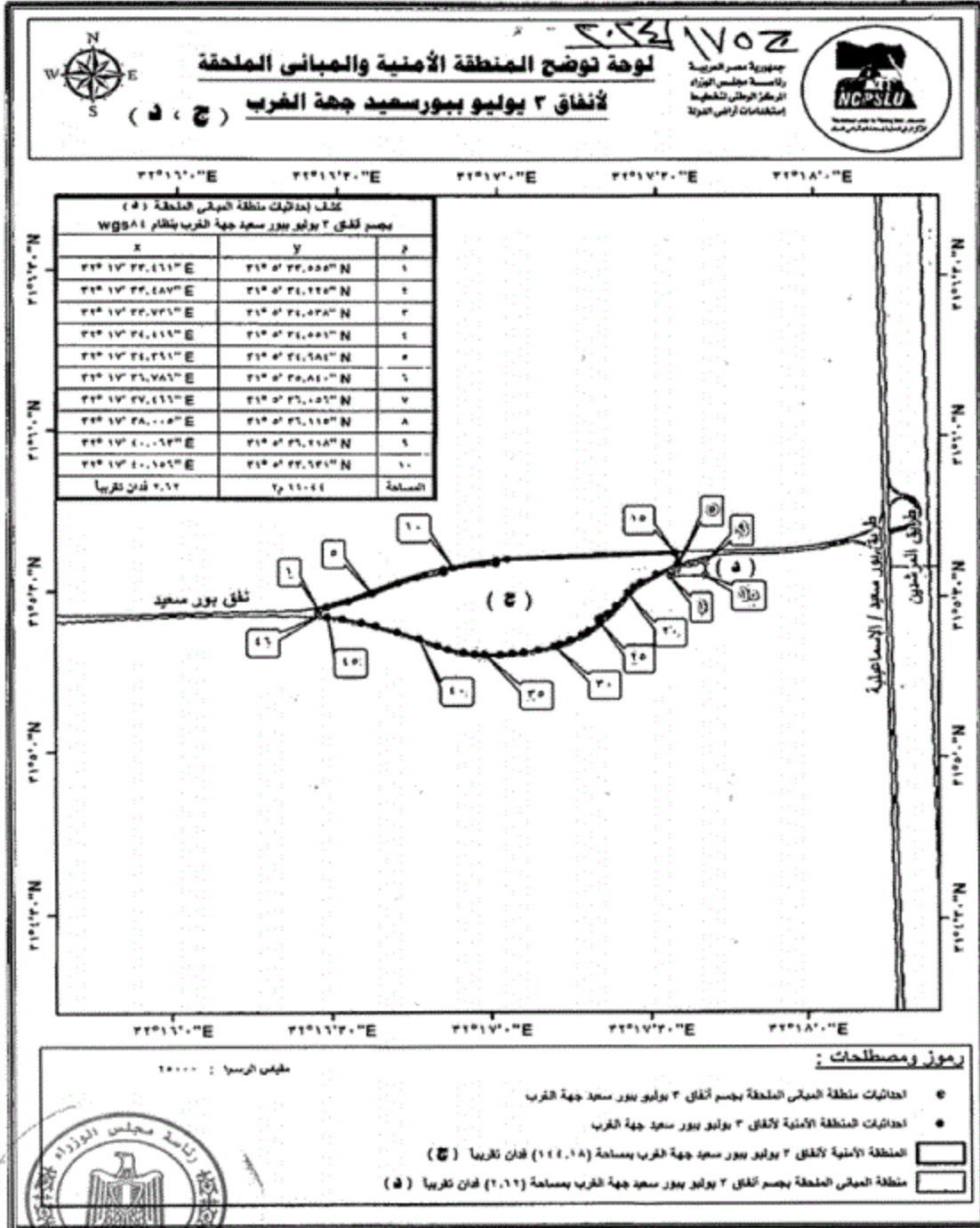


(٥)



٢
١٧٥

(٦) ج . . .



١٧٥

٢٠١٧٥٢ / ٢٠٢٤ (٧)

كشف إحداثيات المنطقة الأمنية لألغاق ٣ يوليو بيور سعيد جهة الغرب بنظام wgs ٨٤ (ج)

x	y	٢
٢٢° ١٦' ٢٧,١٥٢" E	٢١° ٥' ٢٦,٥٦١" N	١
٢٢° ١٦' ٢٧,١٩٣" E	٢١° ٥' ٢٦,٧٧٧" N	٢
٢٢° ١٦' ٢٨,٦٣٠" E	٢١° ٥' ٢٧,٢٤٢" N	٣
٢٢° ١٦' ٣٢,٨١٦" E	٢١° ٥' ٢٨,٤٣٨" N	٤
٢٢° ١٦' ٣٧,١٩٦" E	٢١° ٥' ٢٩,٩٤٥" N	٥
٢٢° ١٦' ٤٢,١٦٨" E	٢١° ٥' ٣١,٨٥١" N	٦
٢٢° ١٦' ٤٥,٦٥٣" E	٢١° ٥' ٣٢,٨٨٨" N	٧
٢٢° ١٦' ٥٠,٧٣٥" E	٢١° ٥' ٣٤,٠٠٨" N	٨
٢٢° ١٦' ٥٠,٥٩٤" E	٢١° ٥' ٣٤,٤٨١" N	٩
٢٢° ١٦' ٥٢,٣٩٢" E	٢١° ٥' ٣٤,٨٤١" N	١٠
٢٢° ١٦' ٥٧,٨٩٥" E	٢١° ٥' ٣٥,٦٦٨" N	١١
٢٢° ١٧' ٠,٤٥٢" E	٢١° ٥' ٣٥,٧٣٦" N	١٢
٢٢° ١٧' ٠,٤٦٠" E	٢١° ٥' ٣٦,٣٢٣" N	١٣
٢٢° ١٧' ٢,٤٥٦" E	٢١° ٥' ٣٦,٤٩٥" N	١٤
٢٢° ١٧' ٣٤,٣٦١" E	٢١° ٥' ٣٧,٩٠٦" N	١٥
٢٢° ١٧' ٣٤,٩٤٥" E	٢١° ٥' ٣٥,٨١٢" N	١٦
٢٢° ١٧' ٣٠,٦٥٢" E	٢١° ٥' ٣٢,٨٠٩" N	١٧
٢٢° ١٧' ٢٧,٩٤٠" E	٢١° ٥' ٣٢,٢٩٢" N	١٨
٢٢° ١٧' ٢٦,٣١٩" E	٢١° ٥' ٣١,٤٤٩" N	١٩
٢٢° ١٧' ٢٥,١٣٥" E	٢١° ٥' ٣٠,٤١٣" N	٢٠
٢٢° ١٧' ٢٢,٨٥٥" E	٢١° ٥' ٢٧,٨٢٥" N	٢١
٢٢° ١٧' ٢١,٣٢٨" E	٢١° ٥' ٢٦,٢٨١" N	٢٢
٢٢° ١٧' ٢٠,٢١٧" E	٢١° ٥' ٢٥,٦٠٧" N	٢٣
٢٢° ١٧' ١٩,٥٠٧" E	٢١° ٥' ٢٥,٣٧٩" N	٢٤
٢٢° ١٧' ١٩,٨٣٨" E	٢١° ٥' ٢٤,٧٣٨" N	٢٥
٢٢° ١٧' ١٧,٦٠٥" E	٢١° ٥' ٢٣,١١٠" N	٢٦
٢٢° ١٧' ١٦,٤٣٧" E	٢١° ٥' ٢٢,٤٢٧" N	٢٧
٢٢° ١٧' ١٤,٣٦١" E	٢١° ٥' ٢١,٣٩٩" N	٢٨
٢٢° ١٧' ١٢,٤٠٢" E	٢١° ٥' ٢٠,٥٥٧" N	٢٩
٢٢° ١٧' ١١,٣٩١" E	٢١° ٥' ٢٠,٢٢٦" N	٣٠
٢٢° ١٧' ٨,٣١٧" E	٢١° ٥' ١٩,٤٠٨" N	٣١
٢٢° ١٧' ٥,٦٧٦" E	٢١° ٥' ١٨,٩٩٢" N	٣٢
٢٢° ١٧' ٣,٥٩٩" E	٢١° ٥' ١٨,٧٥٧" N	٣٣
٢٢° ١٧' ١,٢٣٩" E	٢١° ٥' ١٨,٥٢٩" N	٣٤
٢٢° ١٦' ٥٨,٣٥٢" E	٢١° ٥' ١٨,٥٢٦" N	٣٥
٢٢° ١٦' ٥٦,٥٦٦" E	٢١° ٥' ١٨,٦١١" N	٣٦
٢٢° ١٦' ٥٤,٥٧١" E	٢١° ٥' ١٨,٨٧٠" N	٣٧
٢٢° ١٦' ٥١,٦٢٢" E	٢١° ٥' ١٩,٤٨١" N	٣٨
٢٢° ١٦' ٤٩,٦٠٣" E	٢١° ٥' ٢٠,٠٨٩" N	٣٩
٢٢° ١٦' ٤٦,١٤٦" E	٢١° ٥' ٢١,٤٤٣" N	٤٠
٢٢° ١٦' ٤٢,٠٨٢" E	٢١° ٥' ٢٢,٧٣٠" N	٤١
٢٢° ١٦' ٣٧,٩٣٨" E	٢١° ٥' ٢٣,٨٢٨" N	٤٢
٢٢° ١٦' ٣٥,٢٨٧" E	٢١° ٥' ٢٤,٤٢٩" N	٤٣
٢٢° ١٦' ٣١,٦٢٤" E	٢١° ٥' ٢٥,١٠٢" N	٤٤
٢٢° ١٦' ٢٨,٨١٠" E	٢١° ٥' ٢٥,٤٣٦" N	٤٥
٢٢° ١٦' ٢٧,٠٧٦" E	٢١° ٥' ٢٥,٦١٩" N	٤٦
١٤٤,١٨ فدان تقريبا	٢٦,٥٦٨٤	المساحة