

قرار رئيس جمهورية مصر العربية

رقم ١٧٩ لسنة ٢٠٢٤

رئيس الجمهورية

بعد الاطلاع على الدستور ؛

وعلى قانون الهيئات العامة الصادر بالقانون رقم ٦١ لسنة ١٩٦٣ ؛

وعلى قانون نظام الإدارة المحلية الصادر بالقانون رقم ٤٣ لسنة ١٩٧٩ ؛

وعلى القانون رقم ١٤٣ لسنة ١٩٨١ فى شأن الأراضى الصحراوية ؛

وعلى القانون رقم ٧ لسنة ١٩٩١ فى شأن بعض الأحكام المتعلقة بأمولاك

الدولة الخاصة ؛

وعلى قانون البيئة الصادر بالقانون رقم ٤ لسنة ١٩٩٤ ؛

وعلى قانون حماية وتنمية البحيرات والثروة السمكية الصادر بالقانون رقم ١٤٦

لسنة ٢٠٢١ ؛

وعلى قانون الموارد المائية والرى الصادر بالقانون رقم ١٤٧ لسنة ٢٠٢١ ؛

وعلى قرار رئيس الجمهورية رقم ٤٦٥ لسنة ١٩٨٣ بتحديد المسطحات المائية

التي تتولى الهيئة العامة لتنمية الثروة السمكية وتنميتها والإشراف على تنفيذ قوانين

الصيد بها ؛

وعلى قرار رئيس الجمهورية رقم ١٥٢ لسنة ٢٠٠١ بشأن تحديد المناطق

الاستراتيجية ذات الأهمية العسكرية ؛

وعلى قرار رئيس الجمهورية رقم ١٥٣ لسنة ٢٠٠١ بإنشاء المركز الوطنى

لتخطيط استخدامات أراضى الدولة ؛

وعلى قرار رئيس الجمهورية رقم ٦٢ لسنة ٢٠١٨ بشأن خريطة تنمية أراضى

جمهورية مصر العربية ؛

وبناءً على ما عرضه المركز الوطنى لتخطيط استخدامات أراضى الدولة ؛

وبعد موافقة مجلس الوزراء ؛

قرر:

(المادة الأولى)

تزال صفة النفع العام عن قطع الأراضى المبينة فيما بعد ناحية محافظة الإسكندرية لتعود إلي أصلها كأملك دولة خاصة :

مساحة ٥٦٣,٧٠ فدان تقريبًا تعادل ٣٣٦٨٠٠٣٥ متر مربع ، وفقًا للوحة وجدول الإحداثيات المرفقين ويرمز لها بالحرف (أ) .

مساحة ٥٧,٥٨ فدان تقريبًا تعادل ٣٤١٩١١ متر مربع ، وفقًا للوحة وجدول الإحداثيات المرفقين ويرمز لها بالحرف (ب) .

مساحة ١٤,٥٠ فدان تقريبًا تعادل ٦٠٩٢١ متر مربع ، وفقًا للوحة وجدول الإحداثيات المرفقين ويرمز لها بالحرف (ج)

(المادة الثانية)

تُخصص قطع الأراضى المبينة فيما بعد ناحية محافظة الإسكندرية ، لصالح الهيئة العامة للنقل النهري لاستخدامها في تطوير منظومة النقل النهري بالإسكندرية .

مساحة ٨٢٨,٥٧ فدان تقريبًا تعادل ٣٤٨٠٧٣٥ متر مربع ، وفقًا للوحة وجدول الإحداثيات المرفقين ويرمز لها بالحرف (د) منها مساحة ٥٦٣,٧٠ فدان تقريبًا

المشار إليها بالمادة الأولى من هذا القرار والمرموز لها بالحرف (أ) .

مساحة ٧٧,٩٣ فدان تقريبًا تعادل ٣٢٧٣٩٧ متر مربع ، وفقًا للوحة وجدول الإحداثيات المرفقين ويرمز لها بالحرف (هـ) منها مساحة ٥٧,٥٨ فدان تقريبًا المشار

إليها بالمادة الأولى من هذا القرار والمرموز له بالحرف (ب) .

مساحة ١٤,٥٠ فدان تقريبًا تعادل ٦٠٩٣١ متر مربع ، وفقًا للوحة وجدول الإحداثيات المرفقين ويرمز لها بالحرف (ج) .

مساحة ٤,٣٢ فدان تقريبًا تعادل ١٨١٥٦ متر مربع ، وفقًا للوحة وجدول الإحداثيات المرفقين ويرمز لها بالحرف (و).

مساحة ٢٣,٢١ فدان تقريبًا تعادل ٩٧٥٣١ متر مربع ، وفقًا للوحة وجدول الإحداثيات المرفقين ويرمز لها بالحرف (ز) .

(المادة الثالثة)

تحتفظ القوات المسلحة بملكيتها داخل حدود كافة المساحات المنصوص عليها فى هذا القرار .

(المادة الرابعة)

لا يخل هذا القرار بأى تصرفات أو مراكز قانونية سابقة أو أى ملكيات قائمة علي أى جزء من المساحة المخصصة بموجبه ، وتلتزم الهيئة العامة للنقل النهى باتخاذ مايلزم من إجراءات لتوفيق أوضاع التواجدات التى صدرت لها عقود من جهات حكومية فى تاريخ سابق على صدوره .

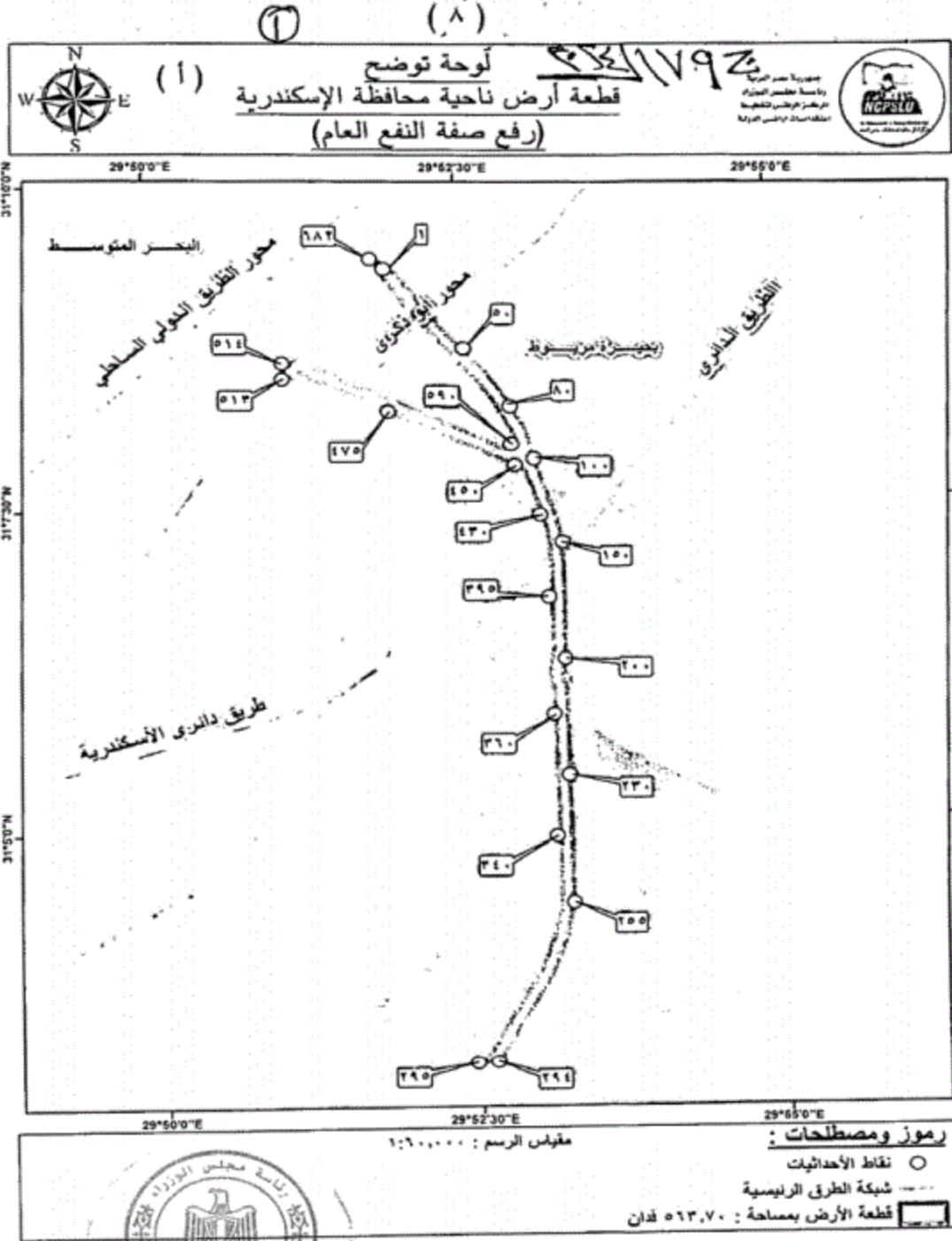
(المادة الخامسة)

ينشر هذا القرار فى الجريدة الرسمية ، ويعمل به من اليوم التالى لتاريخ نشره .

صدر برئاسة الجمهورية فى ٧ ذى القعدة سنة ١٤٤٥ هـ


الموافق ١٥ مايو سنة ٢٠٢٤ م


عبد الفتاح السيسى



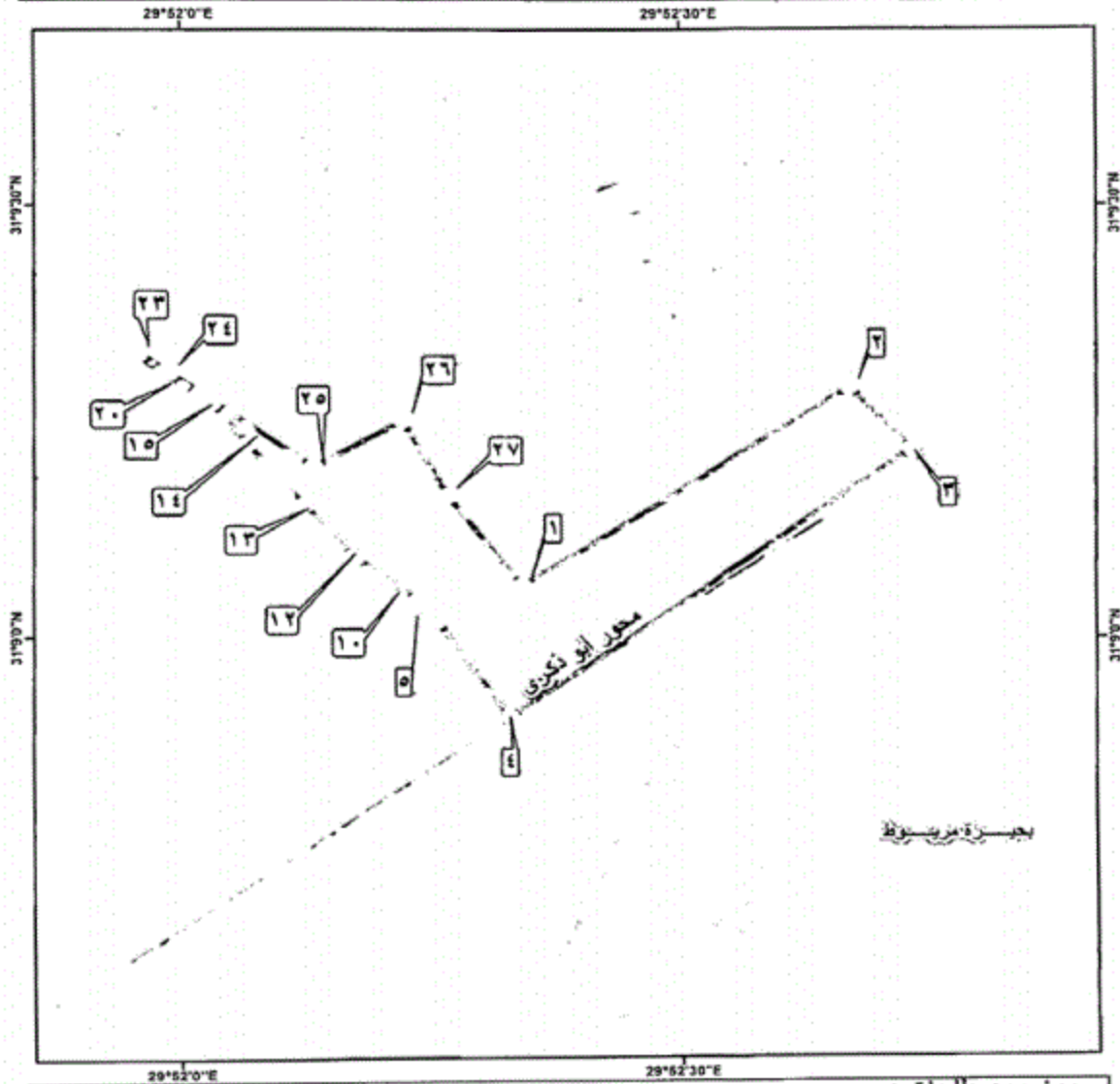
١٧٩

(١٦) ٢


(ب)
لوحه توضيح



قطعة أرض ناحية محافظة الإسكندرية
(رفع صفة النفع العام)




مقياس الرسم : 1:10,000

رموز ومصطلحات :
 نقاط الأحداث
 شبكة الطرق الرئيسية
 قطعة الأرض بمساحة : ٥٧,٥٨ فدان



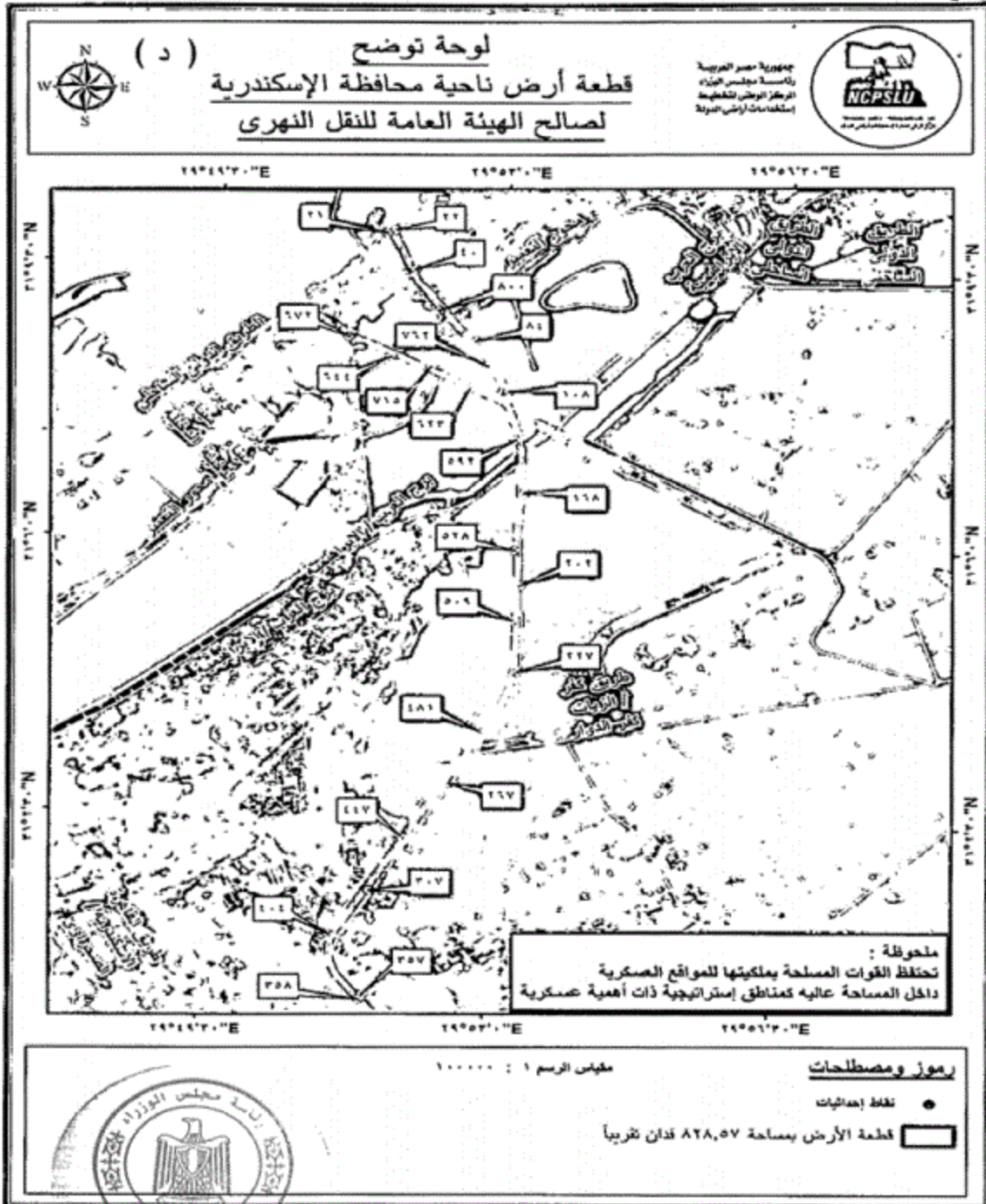
١٧٩

(١٨) (٣)



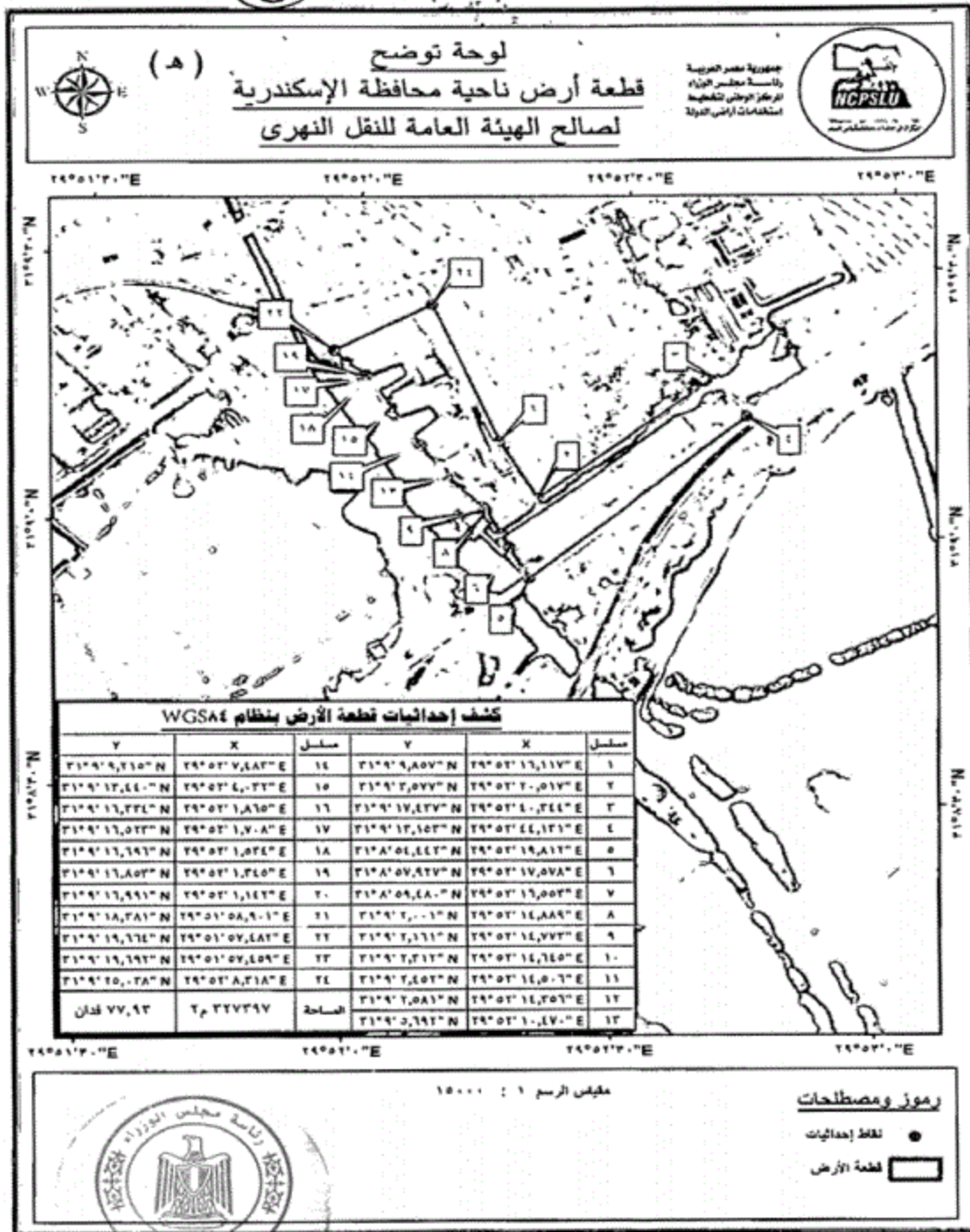
٥ / 119

(٤) (١٩)



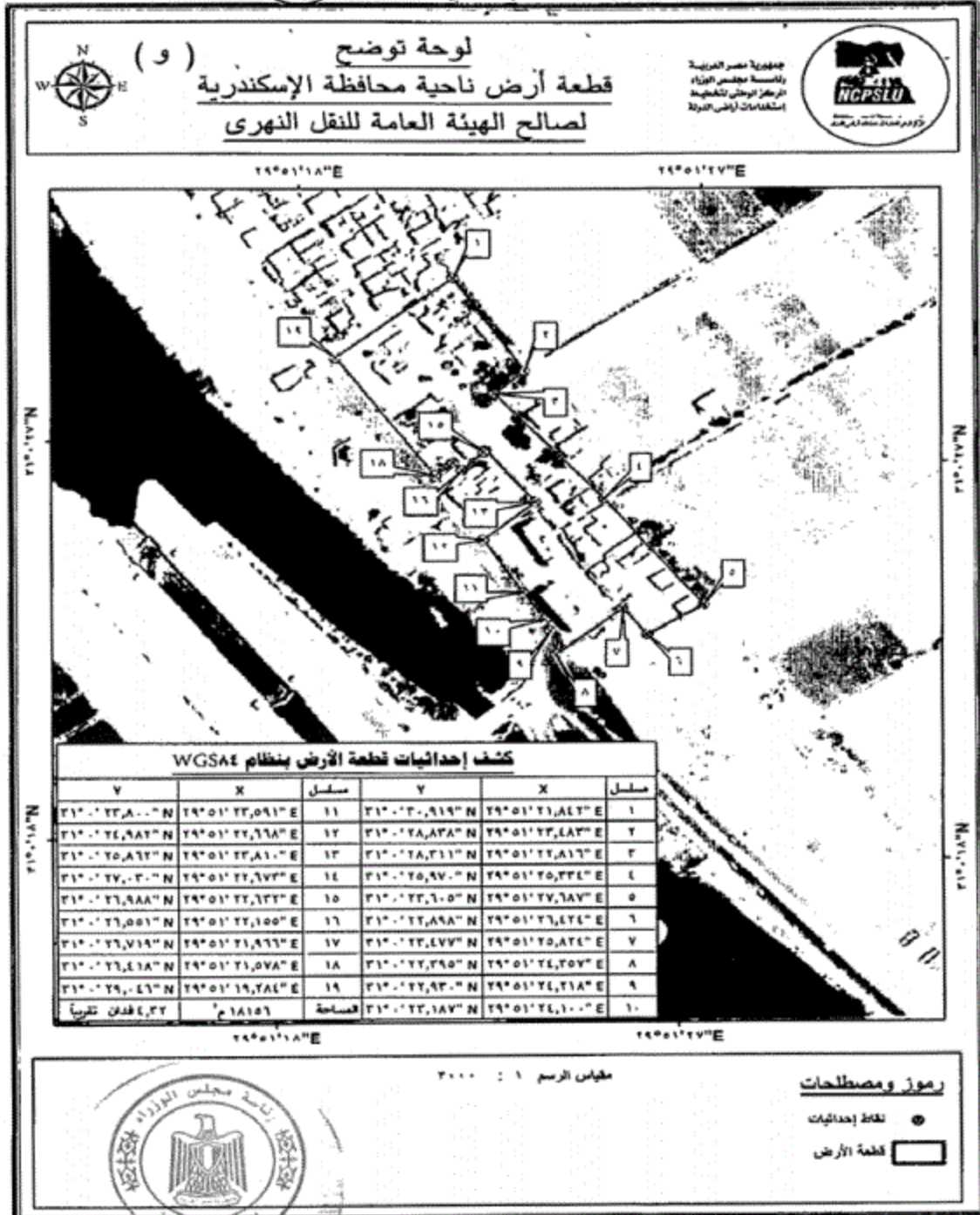
١١٩

(٢٩) (٥)



٧ / ١٧٩

(٦) (٣٠)



١٧٩

(٣١٠) (٧)



١١٩



(٩)

كشف إحداثيات قطعة أرض ناحية محافظة الإسكندرية (رفع صفة النفع العام) بنظام WGS٨٤					
Y	X	متسلسل	Y	X	متسلسل
٣١° ٨' ٤٠.٨٢٩" N	٢٩° ٥٢' ٣٣.٣٢٧" E	٥١	٣١° ٩' ١٩.٤٨٤" N	٢٩° ٥١' ٥٥.١٣١" E	١
٣١° ٨' ٤٠.٦٧٦" N	٢٩° ٥٢' ٣٣.٤٩٦" E	٥٢	٣١° ٩' ١٨.٨٨٣" N	٢٩° ٥١' ٥٥.٨١٦" E	٢
٣١° ٨' ٤٠.٦١٣" N	٢٩° ٥٢' ٣٣.٥٥٥" E	٥٣	٣١° ٩' ١٨.٩٠٩" N	٢٩° ٥١' ٥٥.٨٦٨" E	٣
٣١° ٨' ٤٠.٥٠٨" N	٢٩° ٥٢' ٣٣.٦٥١" E	٥٤	٣١° ٩' ١٩.٠٧٤" N	٢٩° ٥١' ٥٦.٢٠٤" E	٤
٣١° ٨' ٤٠.٣٢٧" N	٢٩° ٥٢' ٣٣.٧٩٠" E	٥٥	٣١° ٩' ١٩.٢٧٨" N	٢٩° ٥١' ٥٦.٦١٧" E	٥
٣١° ٨' ٤٠.١٦٣" N	٢٩° ٥٢' ٣٣.٩١٣" E	٥٦	٣١° ٩' ١٩.٣٢٢" N	٢٩° ٥١' ٥٦.٧٠٧" E	٦
٣١° ٨' ٣٨.٤٦٧" N	٢٩° ٥٢' ٣٤.٨٤٦" E	٥٧	٣١° ٩' ١٩.٦٩٢" N	٢٩° ٥١' ٥٧.٤٥٩" E	٧
٣١° ٨' ٣٧.٠٤٤" N	٢٩° ٥٢' ٣٦.١١٢" E	٥٨	٣١° ٩' ١٩.٦٦٤" N	٢٩° ٥١' ٥٧.٤٨٢" E	٨
٣١° ٨' ٣٥.٦٨١" N	٢٩° ٥٢' ٣٧.٣٢٥" E	٥٩	٣١° ٩' ١٩.٢٤٨" N	٢٩° ٥١' ٥٧.٩٤٢" E	٩
٣١° ٨' ٣٥.٠٤٩" N	٢٩° ٥٢' ٣٨.٠٦٢" E	٦٠	٣١° ٩' ١٨.٣٨١" N	٢٩° ٥١' ٥٨.٩٠١" E	١٠
٣١° ٨' ٣٣.٥٧٤" N	٢٩° ٥٢' ٣٩.٧٨٢" E	٦١	٣١° ٩' ١٧.٧٦١" N	٢٩° ٥١' ٥٩.٩٠٠" E	١١
٣١° ٨' ٣٣.٢٠١" N	٢٩° ٥٢' ٤٠.٢١٧" E	٦٢	٣١° ٩' ١٦.٩٩١" N	٢٩° ٥١' ٦٠.١٤٣" E	١٢
٣١° ٨' ٣٢.٠٨٧" N	٢٩° ٥٢' ٤٠.٣٤١" E	٦٣	٣١° ٩' ١٦.٨٥٣" N	٢٩° ٥٢' ٦٠.٣٤٥" E	١٣
٣١° ٨' ٣٠.٩٣٥" N	٢٩° ٥٢' ٤٢.٥٤٧" E	٦٤	٣١° ٩' ١٦.٦٩٦" N	٢٩° ٥٢' ٦٠.٥٢٤" E	١٤
٣١° ٨' ٣٠.٧٨٢" N	٢٩° ٥٢' ٤٢.٦٩٢" E	٦٥	٣١° ٩' ١٦.٥٢٣" N	٢٩° ٥٢' ٦٠.٧٠٨" E	١٥
٣١° ٨' ٣٠.٦١٧" N	٢٩° ٥٢' ٤٢.٨٢٣" E	٦٦	٣١° ٩' ١٦.٣٣٤" N	٢٩° ٥٢' ٦٠.٨٦٥" E	١٦
٣١° ٨' ٢٨.٥٠٥" N	٢٩° ٥٢' ٤٤.٣٦٠" E	٦٧	٣١° ٩' ١٦.٦٦٦" N	٢٩° ٥٢' ٦٠.٨٦٣" E	١٧
٣١° ٨' ٢٨.٢٠٥" N	٢٩° ٥٢' ٤٤.٥٧٩" E	٦٨	٣١° ٩' ١٦.٤٤٠" N	٢٩° ٥٢' ٦٠.٩٢٢" E	١٨
٣١° ٨' ٢٦.٩٣٦" N	٢٩° ٥٢' ٤٥.٥٠٢" E	٦٩	٣١° ٩' ١٦.٨٥٦" N	٢٩° ٥٢' ٦٠.٩٠٩" E	١٩
٣١° ٨' ٢٤.٠٩٩" N	٢٩° ٥٢' ٤٧.٧٩١" E	٧٠	٣١° ٩' ١٦.٩٢٦" N	٢٩° ٥٢' ٦٠.٩٠٣" E	٢٠
٣١° ٨' ٢٤.٣٥٣" N	٢٩° ٥٢' ٤٩.٢٥١" E	٧١	٣١° ٩' ١٦.٦١٥" N	٢٩° ٥٢' ٦٠.٤٨٣" E	٢١
٣١° ٨' ٢١.٩٢٣" N	٢٩° ٥٢' ٤٩.٦١١" E	٧٢	٣١° ٩' ١٦.٠٢٤" N	٢٩° ٥٢' ٦٠.٦٤٥" E	٢٢
٣١° ٨' ٢١.٧٥٨" N	٢٩° ٥٢' ٤٩.٧٣٧" E	٧٣	٣١° ٩' ١٥.٧٣٨" N	٢٩° ٥٢' ٦٠.٤٣١" E	٢٣
٣١° ٨' ٢١.١٦٢" N	٢٩° ٥٢' ٥٠.١٥٥" E	٧٤	٣١° ٩' ١٥.٦٩٢" N	٢٩° ٥٢' ٦٠.٤٧٠" E	٢٤
٣١° ٨' ١٨.٨١٧" N	٢٩° ٥٢' ٥١.٨٠٠" E	٧٥	٣١° ٩' ١٥.٥٧٩" N	٢٩° ٥٢' ٦٠.٦١١" E	٢٥
٣١° ٨' ١٨.٦٨٩" N	٢٩° ٥٢' ٥١.٨٨٣" E	٧٦	٣١° ٩' ١٥.٨٦١" N	٢٩° ٥٢' ٦٠.٧٥٧" E	٢٦
٣١° ٨' ١٨.٥٥٧" N	٢٩° ٥٢' ٥١.٩٥٨" E	٧٧	٣١° ٩' ١٥.٥٨١" N	٢٩° ٥٢' ٦٠.٣٥٦" E	٢٧
٣١° ٨' ١٦.٧٩٦" N	٢٩° ٥٢' ٥٢.٨٧٨" E	٧٨	٣١° ٩' ١٥.٤٥٣" N	٢٩° ٥٢' ٦٠.٥٠٦" E	٢٨
٣١° ٨' ١٥.٠٥٧" N	٢٩° ٥٢' ٥٣.٧٨٧" E	٧٩	٣١° ٩' ١٥.٣١٢" N	٢٩° ٥٢' ٦٠.٤٥٥" E	٢٩
٣١° ٨' ١٤.٤٧٦" N	٢٩° ٥٢' ٥٤.١٥٩" E	٨٠	٣١° ٩' ١٥.١٦١" N	٢٩° ٥٢' ٦٠.٤٧٣" E	٣٠
٣١° ٨' ١١.٣١٠" N	٢٩° ٥٢' ٥٦.١٩٢" E	٨١	٣١° ٩' ١٥.٠٠١" N	٢٩° ٥٢' ٦٠.٤٨٩" E	٣١
٣١° ٨' ١١.٢٤١" N	٢٩° ٥٢' ٥٦.٢٢٤" E	٨٢	٣١° ٩' ١٤.١٢٣" N	٢٩° ٥٢' ٦٠.٤٦٩" E	٣٢
٣١° ٨' ٩.١٥٦" N	٢٩° ٥٢' ٥٧.٤٧٢" E	٨٣	٣١° ٩' ١٤.٠٠٠" N	٢٩° ٥٢' ٦٠.٥١٦" E	٣٣
٣١° ٨' ٨.٩١٤" N	٢٩° ٥٢' ٥٧.٦١٦" E	٨٤	٣١° ٨' ٥٩.٠٢٠" N	٢٩° ٥٢' ٦٠.٨٢٦" E	٣٤
٣١° ٨' ٧.١٥٥" N	٢٩° ٥٢' ٥٨.٧٤٨" E	٨٥	٣١° ٨' ٥٥.١٨٠" N	٢٩° ٥٢' ٦٠.٣٢٢" E	٣٥
٣١° ٨' ٦.٥٢٣" N	٢٩° ٥٢' ٥٩.١٤٩" E	٨٦	٣١° ٨' ٥٤.٤٤٢" N	٢٩° ٥٢' ٦٠.٨١٢" E	٣٦
٣١° ٨' ٦.٣٢٢" N	٢٩° ٥٢' ٥٩.٢٦٩" E	٨٧	٣١° ٨' ٥٤.٢٨٣" N	٢٩° ٥٢' ٦٠.٩١٤" E	٣٧
٣١° ٨' ٥.٧١٤" N	٢٩° ٥٢' ٥٩.٥٨٣" E	٨٨	٣١° ٨' ٥٣.٥٧٧" N	٢٩° ٥٢' ٦٠.٥٢٨" E	٣٨
٣١° ٨' ٥.٥٤٣" N	٢٩° ٥٢' ٥٩.٦٦٠" E	٨٩	٣١° ٨' ٥٣.٢٧٢" N	٢٩° ٥٢' ٦٠.١٢٣" E	٣٩
٣١° ٨' ٥.٧٦٤" N	٢٩° ٥٢' ٥٩.٩٧٤" E	٩٠	٣١° ٨' ٥٣.٧٧٦" N	٢٩° ٥٢' ٦٠.٥٨٤" E	٤٠
٣١° ٨' ١.٦٧٤" N	٢٩° ٥٢' ٥٩.٤١٣" E	٩١	٣١° ٨' ٤٦.٣١٩" N	٢٩° ٥٢' ٦٠.٥٦٩" E	٤١
٣١° ٨' ٠.٥١٦" N	٢٩° ٥٢' ٥٩.٨٧٩" E	٩٢	٣١° ٨' ٤٦.٧٠١" N	٢٩° ٥٢' ٦٠.٧٤٩" E	٤٢
٣١° ٨' ٠.٣٢٩" N	٢٩° ٥٢' ٥٩.٤٤٣" E	٩٣	٣١° ٨' ٤٦.٥٦٦" N	٢٩° ٥٢' ٦٠.٩٥٤" E	٤٣
٣١° ٨' ٠.١٥٦" N	٢٩° ٥٢' ٥٩.٩٨٩" E	٩٤	٣١° ٨' ٤٦.٠٥٨" N	٢٩° ٥٢' ٦٠.٧١٩" E	٤٤
٣١° ٧' ٥٧.٠١٩" N	٢٩° ٥٢' ٥٩.٦٥٣" E	٩٥	٣١° ٨' ٤٥.٩٥١" N	٢٩° ٥٢' ٦٠.٨١٩" E	٤٥
٣١° ٧' ٥٦.٧٩٨" N	٢٩° ٥٢' ٥٩.٦٨٨" E	٩٦	٣١° ٨' ٤٥.٨٢٤" N	٢٩° ٥٢' ٦٠.١٢٠" E	٤٦
٣١° ٧' ٥٦.٣٢٣" N	٢٩° ٥٢' ٥٩.٧٩٧" E	٩٧	٣١° ٨' ٤٥.٧٠٨" N	٢٩° ٥٢' ٦٠.٤١٦" E	٤٧
٣١° ٧' ٥٤.٨٧٥" N	٢٩° ٥٢' ٥٩.٤٤١" E	٩٨	٣١° ٨' ٤٤.٧٤٥" N	٢٩° ٥٢' ٦٠.٠٩٩" E	٤٨
٣١° ٧' ٥٠.١٨١" N	٢٩° ٥٢' ٥٩.٤٤٦" E	٩٩	٣١° ٨' ٤٤.٤٥٤" N	٢٩° ٥٢' ٦٠.٣٦٧" E	٤٩
٣١° ٧' ٤٩.٨٢٩" N	٢٩° ٥٢' ٥٩.٢٢٩" E	١٠٠	٣١° ٨' ٤٤.٧٧١" N	٢٩° ٥٢' ٦٠.٣٢٠" E	٥٠

٩

(٩٠)

(١) كشف إحداثيات قطعة أرض ناحية محافظة الإسكندرية
(رفع صفة النفع العام) بنظام WGS٨٤

Y	X	مسلسل	Y	X	مسلسل
٣١° ٧' ٩,٩٠٣" N	٢٩° ٥٣' ١٦,٦١٧" E	١٥١	٣١° ٧' ٤٧,٥٣٣" N	٢٩° ٥٣' ٤,٨٦٩" E	١٠١
٣١° ٧' ٩,٠٢٣" N	٢٩° ٥٣' ١٦,٧٦٣" E	١٥٢	٣١° ٧' ٤٧,٣٦٣" N	٢٩° ٥٣' ٤,٩٧٧" E	١٠٢
٣١° ٧' ٨,٨٠٨" N	٢٩° ٥٣' ١٦,٧٨٨" E	١٥٣	٣١° ٧' ٤٧,١٨٦" N	٢٩° ٥٣' ٥,٠٧٠" E	١٠٣
٣١° ٧' ٨,٥٩٢" N	٢٩° ٥٣' ١٦,٧٩٠" E	١٥٤	٣١° ٧' ٤٤,٦٧٣" N	٢٩° ٥٣' ٦,٢٤٥" E	١٠٤
٣١° ٧' ٨,٣٧٧" N	٢٩° ٥٣' ١٦,٧٧٠" E	١٥٥	٣١° ٧' ٤٣,٨٦٢" N	٢٩° ٥٣' ٦,٦٢٤" E	١٠٥
٣١° ٧' ٨,١٣٤" N	٢٩° ٥٣' ١٦,٥٤٥" E	١٥٦	٣١° ٧' ٤٣,٦٩٧" N	٢٩° ٥٣' ٦,٦٩٣" E	١٠٦
٣١° ٧' ٦,٦٠٠" N	٢٩° ٥٣' ١٦,٥١٦" E	١٥٧	٣١° ٧' ٤٣,٣٤٤" N	٢٩° ٥٣' ٦,٨٢٥" E	١٠٧
٣١° ٧' ٦,٣٠٥" N	٢٩° ٥٣' ١٦,٥٣٦" E	١٥٨	٣١° ٧' ٤١,٨٨٨" N	٢٩° ٥٣' ٧,٣٦٧" E	١٠٨
٣١° ٧' ٥,٩٢٦" N	٢٩° ٥٣' ١٦,٥٦٩" E	١٥٩	٣١° ٧' ٤٠,٧٨٨" N	٢٩° ٥٣' ٧,٧٧٧" E	١٠٩
٣١° ٧' ٥,٨٩٨" N	٢٩° ٥٣' ١٦,٥٧٦" E	١٦٠	٣١° ٧' ٣٩,٩٤٤" N	٢٩° ٥٣' ٨,١٣٣" E	١١٠
٣١° ٧' ٣,٧٣٤" N	٢٩° ٥٣' ١٦,٧٢٨" E	١٦١	٣١° ٧' ٣٩,٣٠٠" N	٢٩° ٥٣' ٨,٤٠٠" E	١١١
٣١° ٧' ٣,٦٨٥" N	٢٩° ٥٣' ١٧,٠٨٦" E	١٦٢	٣١° ٧' ٣٩,١٩٠" N	٢٩° ٥٣' ٨,٤٤٣" E	١١٢
٣١° ٧' ٢,٤٨٧" N	٢٩° ٥٣' ١٧,١٣٧" E	١٦٣	٣١° ٧' ٣٨,٨٥٨" N	٢٩° ٥٣' ٨,٥٦٢" E	١١٣
٣١° ٧' ٢,٢٨٥" N	٢٩° ٥٣' ١٧,١٧٤" E	١٦٤	٣١° ٧' ٣٦,٢٤٥" N	٢٩° ٥٣' ٩,٤٩٥" E	١١٤
٣١° ٧' ٢,٠٨٠" N	٢٩° ٥٣' ١٧,١٩٦" E	١٦٥	٣١° ٧' ٣٦,١٨٤" N	٢٩° ٥٣' ٩,٥٦٣" E	١١٥
٣١° ٧' ١,٥٤٩" N	٢٩° ٥٣' ١٧,٢٠٩" E	١٦٦	٣١° ٧' ٣٥,٢٢٦" N	٢٩° ٥٣' ٩,٨٢٦" E	١١٦
٣١° ٧' ٠,٧٧٩" N	٢٩° ٥٣' ١٧,٢٣٦" E	١٦٧	٣١° ٧' ٣٢,٩٨٢" N	٢٩° ٥٣' ١٠,٥٥٣" E	١١٧
٣١° ٧' ٠,٧٤٩" N	٢٩° ٥٣' ١٧,٢٢٧" E	١٦٨	٣١° ٧' ٣٢,٥٣٨" N	٢٩° ٥٣' ١٠,٦٩٧" E	١١٨
٣١° ٧' ٠,٣٩٧" N	٢٩° ٥٣' ١٧,٢٤٣" E	١٦٩	٣١° ٧' ٣١,٣٤٣" N	٢٩° ٥٣' ١١,١٨٢" E	١١٩
٣١° ٧' ٥٨,١٠٨" N	٢٩° ٥٣' ١٧,٢٨٨" E	١٧٠	٣١° ٧' ٢٩,٥٣٣" N	٢٩° ٥٣' ١١,٩٠٥" E	١٢٠
٣١° ٧' ٥٥,٤٨٣" N	٢٩° ٥٣' ١٧,٢٢٣" E	١٧١	٣١° ٧' ٢٨,٢٦٨" N	٢٩° ٥٣' ١٢,٣٩٠" E	١٢١
٣١° ٧' ٥٥,٤٦٦" N	٢٩° ٥٣' ١٧,٢٢٣" E	١٧٢	٣١° ٧' ٢٨,١٤٤" N	٢٩° ٥٣' ١٢,٤٥٦" E	١٢٢
٣١° ٧' ٥٢,٩٢٠" N	٢٩° ٥٣' ١٧,٢٠٣" E	١٧٣	٣١° ٧' ٢٦,٤٥٥" N	٢٩° ٥٣' ١٢,٩٧٥" E	١٢٣
٣١° ٧' ٥٢,٥٦٠" N	٢٩° ٥٣' ١٧,٢٩٨" E	١٧٤	٣١° ٧' ٢٥,٥٣٣" N	٢٩° ٥٣' ١٣,٢٦٦" E	١٢٤
٣١° ٧' ٥٢,٥٤١" N	٢٩° ٥٣' ١٧,٢٩٧" E	١٧٥	٣١° ٧' ٢٥,٢٧٤" N	٢٩° ٥٣' ١٣,٣١٥" E	١٢٥
٣١° ٧' ٥٠,٩٥٠" N	٢٩° ٥٣' ١٧,٢٥٣" E	١٧٦	٣١° ٧' ٢٢,٦٣٢" N	٢٩° ٥٣' ١٤,١٣٠" E	١٢٦
٣١° ٧' ٥٠,٩١٧" N	٢٩° ٥٣' ١٧,٢٥٣" E	١٧٧	٣١° ٧' ٢١,٢٨٧" N	٢٩° ٥٣' ١٤,٥٢٠" E	١٢٧
٣١° ٧' ٤٨,٧٨٤" N	٢٩° ٥٣' ١٧,١٨٣" E	١٧٨	٣١° ٧' ٢١,٠٦٦" N	٢٩° ٥٣' ١٤,٦٠٧" E	١٢٨
٣١° ٧' ٤٨,٠٣٥" N	٢٩° ٥٣' ١٧,١٦٨" E	١٧٩	٣١° ٧' ٢٠,٩٢٤" N	٢٩° ٥٣' ١٤,٦٣٥" E	١٢٩
٣١° ٧' ٤٥,٥٢٣" N	٢٩° ٥٣' ١٧,١١٨" E	١٨٠	٣١° ٧' ١٨,٠٥٧" N	٢٩° ٥٣' ١٥,٢٣٦" E	١٣٠
٣١° ٧' ٤٥,٤٩٨" N	٢٩° ٥٣' ١٧,١١٧" E	١٨١	٣١° ٧' ١٧,٠٣٥" N	٢٩° ٥٣' ١٥,٥٨٦" E	١٣١
٣١° ٧' ٤٢,٠٦٣" N	٢٩° ٥٣' ١٧,١٠٨" E	١٨٢	٣١° ٧' ١٦,٩٢٠" N	٢٩° ٥٣' ١٥,٦١٦" E	١٣٢
٣١° ٧' ٤٢,٧٤٣" N	٢٩° ٥٣' ١٧,١٠٧" E	١٨٣	٣١° ٧' ١٦,٨٠٣" N	٢٩° ٥٣' ١٥,٦٩٩" E	١٣٣
٣١° ٧' ٤٠,٩٠٥" N	٢٩° ٥٣' ١٧,٠٨٥" E	١٨٤	٣١° ٧' ١٥,٩٦٨" N	٢٩° ٥٣' ١٥,٧٣٧" E	١٣٤
٣١° ٧' ٣٩,٥٥٤" N	٢٩° ٥٣' ١٧,٠٦٨" E	١٨٥	٣١° ٧' ١٤,٩٤٦" N	٢٩° ٥٣' ١٥,٨٦٩" E	١٣٥
٣١° ٧' ٣٦,٥٣٣" N	٢٩° ٥٣' ١٧,٠٦٩" E	١٨٦	٣١° ٧' ١٤,٣٠٦" N	٢٩° ٥٣' ١٦,٠٦٦" E	١٣٦
٣١° ٧' ٣٥,٦٧١" N	٢٩° ٥٣' ١٦,٩٩٥" E	١٨٧	٣١° ٧' ١٣,٣٤٤" N	٢٩° ٥٣' ١٦,٥٦٣" E	١٣٧
٣١° ٧' ٣٥,٦٤٨" N	٢٩° ٥٣' ١٦,٩٩٥" E	١٨٨	٣١° ٧' ١٢,٥٠٨" N	٢٩° ٥٣' ١٦,٩٢٢" E	١٣٨
٣١° ٧' ٣٥,١٦٨" N	٢٩° ٥٣' ١٦,٩٨٣" E	١٨٩	٣١° ٧' ١٢,٣٠٨" N	٢٩° ٥٣' ١٧,٠٢٢" E	١٣٩
٣١° ٧' ٣٢,٠٤٧" N	٢٩° ٥٣' ١٦,٩٠٨" E	١٩٠	٣١° ٧' ١٢,١٠٦" N	٢٩° ٥٣' ١٧,٠٧٢" E	١٤٠
٣١° ٧' ٣١,٤٧٣" N	٢٩° ٥٣' ١٦,٨٩٤" E	١٩١	٣١° ٧' ١١,٨٩٠" N	٢٩° ٥٣' ١٧,١١٦" E	١٤١
٣١° ٧' ٣٠,٥٠٦" N	٢٩° ٥٣' ١٦,٨٧٩" E	١٩٢	٣١° ٧' ١١,٦٧٥" N	٢٩° ٥٣' ١٧,١٦٨" E	١٤٢
٣١° ٧' ٢٧,٧٠٣" N	٢٩° ٥٣' ١٦,٨٢٥" E	١٩٣	٣١° ٧' ١١,٤٦٠" N	٢٩° ٥٣' ١٧,٢٤٤" E	١٤٣
٣١° ٧' ٢٦,٧٠١" N	٢٩° ٥٣' ١٦,٨٤٠" E	١٩٤	٣١° ٧' ١١,٢٤٧" N	٢٩° ٥٣' ١٧,٢٩٨" E	١٤٤
٣١° ٧' ٢٣,٩٦٩" N	٢٩° ٥٣' ١٦,٨٥٥" E	١٩٥	٣١° ٧' ١١,١٦٦" N	٢٩° ٥٣' ١٧,٠٦٨" E	١٤٥
٣١° ٧' ٢٣,٥٢٣" N	٢٩° ٥٣' ١٦,٨٥٧" E	١٩٦	٣١° ٧' ١١,٠٣٧" N	٢٩° ٥٣' ١٧,٠٥٠" E	١٤٦
٣١° ٧' ١٨,٢٤٠" N	٢٩° ٥٣' ١٦,٦٠٠" E	١٩٧	٣١° ٧' ١٠,٨٣٣" N	٢٩° ٥٣' ١٦,٩٨٢" E	١٤٧
٣١° ٧' ١٨,١٣٥" N	٢٩° ٥٣' ١٦,٥٦٩" E	١٩٨	٣١° ٧' ١٠,٦٣٧" N	٢٩° ٥٣' ١٦,٩٣٣" E	١٤٨
٣١° ٧' ١٧,٢٤٤" N	٢٩° ٥٣' ١٦,٥١٧" E	١٩٩	٣١° ٧' ١٠,٤٥١" N	٢٩° ٥٣' ١٦,٧٨٥" E	١٤٩
٣١° ٧' ١٦,١٦٩" N	٢٩° ٥٣' ١٦,٠٦٦" E	٢٠٠	٣١° ٧' ١٠,٣٤٦" N	٢٩° ٥٣' ١٦,٧١٩" E	١٥٠

(١١)

كشف إحداثيات قطعة أرض ناحية محافظة الإسكندرية (رفع صفة النعم العام) بنظام WGS84					
مسلسل	X	Y	مسلسل	X	Y
٢٠١	٢٩° ٥٣' ١٥,٦٥٥" E	٣١° ٦' ١٣,٥٨٦" N	٢٥١	٢٩° ٥٣' ١٦,٩١١" E	٣١° ٤' ٣٢,٠٣٤" N
٢٠٢	٢٩° ٥٣' ١٥,٧٩٧" E	٣١° ٦' ١٠,٥٦٥" N	٢٥٢	٢٩° ٥٣' ١٦,٩١١" E	٣١° ٤' ٣١,٩٨٠" N
٢٠٣	٢٩° ٥٣' ١٥,٧٩٦" E	٣١° ٦' ١٠,٣٥٧" N	٢٥٣	٢٩° ٥٣' ١٦,٧٧٤" E	٣١° ٤' ٢٧,٢٧١" N
٢٠٤	٢٩° ٥٣' ١٥,٧٧٥" E	٣١° ٦' ١٠,١٤٩" N	٢٥٤	٢٩° ٥٣' ١٦,٧٦٧" E	٣١° ٤' ٢٧,١٥٢" N
٢٠٥	٢٩° ٥٣' ١٥,٥٦٨" E	٣١° ٦' ٨,٨٠٠" N	٢٥٥	٢٩° ٥٣' ١٦,٣٧٤" E	٣١° ٤' ٢٢,٥٥٨" N
٢٠٦	٢٩° ٥٣' ١٥,٤٨٣" E	٣١° ٦' ٥,٩٦٠" N	٢٥٦	٢٩° ٥٣' ١٦,٣٦٣" E	٣١° ٤' ٢٢,٤٦٣" N
٢٠٧	٢٩° ٥٣' ١٦,٠٥٧" E	٣١° ٦' ٥,١٢٣" N	٢٥٧	٢٩° ٥٣' ١٥,٨٣٦" E	٣١° ٤' ١٨,٤٧٢" N
٢٠٨	٢٩° ٥٣' ١٦,١٦٥" E	٣١° ٦' ٤,٩٥٠" N	٢٥٨	٢٩° ٥٣' ١٥,٨٠٦" E	٣١° ٤' ١٨,٢٩٨" N
٢٠٩	٢٩° ٥٣' ١٦,٢٥٧" E	٣١° ٦' ٤,٧٦٨" N	٢٥٩	٢٩° ٥٣' ١٥,٠١٣" E	٣١° ٤' ١٤,٦٥٨" N
٢١٠	٢٩° ٥٣' ١٦,٣٢٢" E	٣١° ٦' ٤,٥٧٩" N	٢٦٠	٢٩° ٥٣' ١٤,٩٨٦" E	٣١° ٤' ١٤,٥٤٧" N
٢١١	٢٩° ٥٣' ١٦,٣٨٩" E	٣١° ٦' ٤,٣٨٣" N	٢٦١	٢٩° ٥٣' ١٤,٠٨٨" E	٣١° ٤' ١١,٢٧٦" N
٢١٢	٢٩° ٥٣' ١٦,٤٢٨" E	٣١° ٦' ٤,١٨٣" N	٢٦٢	٢٩° ٥٣' ١٤,٠٧٣" E	٣١° ٤' ١١,٢٢٢" N
٢١٣	٢٩° ٥٣' ١٦,٧٢٠" E	٣١° ٦' ٢,١٦٩" N	٢٦٣	٢٩° ٥٣' ١٢,٣٠١" E	٣١° ٤' ٥,٣٢٢" N
٢١٤	٢٩° ٥٣' ١٦,٧٤٥" E	٣١° ٦' ١,٩٢٦" N	٢٦٤	٢٩° ٥٣' ١٢,٢٥٩" E	٣١° ٤' ٥,١٩٧" N
٢١٥	٢٩° ٥٣' ١٦,٧٥١" E	٣١° ٦' ١,٧٨٢" N	٢٦٥	٢٩° ٥٣' ١٢,٢٠٩" E	٣١° ٤' ٥,٠٧٤" N
٢١٦	٢٩° ٥٣' ١٦,٧٦١" E	٣١° ٥' ٥٩,٧٣٩" N	٢٦٦	٢٩° ٥٣' ٩,٧١٨" E	٣١° ٥' ٥٩,٣٧٥" N
٢١٧	٢٩° ٥٣' ١٦,٧٦٣" E	٣١° ٥' ٥٩,٣٠٣" N	٢٦٧	٢٩° ٥٣' ٨,٤١٥" E	٣١° ٥' ٥٦,٠٥١" N
٢١٨	٢٩° ٥٣' ١٦,٧٨٣" E	٣١° ٥' ٥٥,٧٣٧" N	٢٦٨	٢٩° ٥٣' ٨,٣٢١" E	٣١° ٥' ٥٥,٨٤٣" N
٢١٩	٢٩° ٥٣' ١٦,٨٨٢" E	٣١° ٥' ٥١,٤٠٢" N	٢٦٩	٢٩° ٥٣' ٦,٨٠٢" E	٣١° ٥' ٥٢,٨٩١" N
٢٢٠	٢٩° ٥٣' ١٦,٨٨٩" E	٣١° ٥' ٥٠,٩٢٤" N	٢٧٠	٢٩° ٥٣' ٦,٧٧٣" E	٣١° ٥' ٥٢,٨٤١" N
٢٢١	٢٩° ٥٣' ١٦,٩٢٧" E	٣١° ٥' ٤٧,٤٤٨" N	٢٧١	٢٩° ٥٣' ٦,٥١٧" E	٣١° ٥' ٥٢,٣٦٧" N
٢٢٢	٢٩° ٥٣' ١٦,٩٦٦" E	٣١° ٥' ٤٣,٩٧٧" N	٢٧٢	٢٩° ٥٣' ٤,٦٩٢" E	٣١° ٥' ٤٩,٠٢٧" N
٢٢٣	٢٩° ٥٣' ١٦,٩٩٠" E	٣١° ٥' ٣٩,٥١٧" N	٢٧٣	٢٩° ٥٣' ٢,٨٦١" E	٣١° ٥' ٤٥,٧٠٢" N
٢٢٤	٢٩° ٥٣' ١٦,٩٩٠" E	٣١° ٥' ٣٩,٥٤٠" N	٢٧٤	٢٩° ٥٣' ٢,٧٤٠" E	٣١° ٥' ٤٥,٤٨٤" N
٢٢٥	٢٩° ٥٣' ١٦,٩٦٧" E	٣١° ٥' ٣٦,١٧٤" N	٢٧٥	٢٩° ٥٣' ٢,٦٧٠" E	٣١° ٥' ٤٥,٣٦٥" N
٢٢٦	٢٩° ٥٣' ١٦,٩٤٠" E	٣١° ٥' ٣٢,٥٤١" N	٢٧٦	٢٩° ٥٣' ٢,٥٩٢" E	٣١° ٥' ٤٥,٢٥١" N
٢٢٧	٢٩° ٥٣' ١٦,٩٢٧" E	٣١° ٥' ٢٩,١٧٢" N	٢٧٧	٢٩° ٥٣' ١,١٠٤" E	٣١° ٥' ٤١,٧٧٢" N
٢٢٨	٢٩° ٥٣' ١٦,٩٨١" E	٣١° ٥' ٢٥,٨١٣" N	٢٧٨	٢٩° ٥٣' ٥٨,٢٩٦" E	٣١° ٥' ٣٩,٢٧٧" N
٢٢٩	٢٩° ٥٣' ١٦,٩٨٠" E	٣١° ٥' ٢٢,٠٦١" N	٢٧٩	٢٩° ٥٣' ٥٦,٦٥٥" E	٣١° ٥' ٣٦,٩٤٢" N
٢٣٠	٢٩° ٥٣' ١٧,٠٧٨" E	٣١° ٥' ٢١,٩٠١" N	٢٨٠	٢٩° ٥٣' ٥٤,٧١٨" E	٣١° ٥' ٣٤,٢٤٧" N
٢٣١	٢٩° ٥٣' ١٧,٠٢٣" E	٣١° ٥' ٢٠,٨٠٦" N	٢٨١	٢٩° ٥٣' ٥٢,٩٥٢" E	٣١° ٥' ٣١,٣٢٥" N
٢٣٢	٢٩° ٥٣' ١٦,٩٥٣" E	٣١° ٥' ١٨,٨٠٧" N	٢٨٢	٢٩° ٥٣' ٥٢,٨٤٩" E	٣١° ٥' ٣١,١٧٣" N
٢٣٣	٢٩° ٥٣' ١٦,٩٦١" E	٣١° ٥' ١٤,١٦٦" N	٢٨٣	٢٩° ٥٣' ٥١,١٢١" E	٣١° ٥' ٢٨,٧٦٨" N
٢٣٤	٢٩° ٥٣' ١٦,٩٢٩" E	٣١° ٥' ١٠,٣٧٩" N	٢٨٤	٢٩° ٥٣' ٤٩,٢٤٤" E	٣١° ٥' ٢٥,٩٩١" N
٢٣٥	٢٩° ٥٣' ١٧,٠٣٥" E	٣١° ٥' ٧,٦٢١" N	٢٨٥	٢٩° ٥٣' ٤٧,٨٥٨" E	٣١° ٥' ٢٣,٨٤٣" N
٢٣٦	٢٩° ٥٣' ١٧,٠٦٦" E	٣١° ٥' ٧,٥٤٦" N	٢٨٦	٢٩° ٥٣' ٤٦,٩٧٨" E	٣١° ٥' ٢٢,٣٤٦" N
٢٣٧	٢٩° ٥٣' ١٧,٠٢٤" E	٣١° ٥' ٥,٢٦٤" N	٢٨٧	٢٩° ٥٣' ٤٦,٩٠٧" E	٣١° ٥' ٢٢,٢٢٢" N
٢٣٨	٢٩° ٥٣' ١٧,٠٢١" E	٣١° ٥' ٢,٢١٩" N	٢٨٨	٢٩° ٥٣' ٤٥,٣٥٢" E	٣١° ٥' ١٩,٩٠٠" N
٢٣٩	٢٩° ٥٣' ١٧,٠٤٢" E	٣١° ٥' ٠,٢٨٨" N	٢٨٩	٢٩° ٥٣' ٤٥,٢٨٤" E	٣١° ٥' ١٩,٨٠٤" N
٢٤٠	٢٩° ٥٣' ١٧,٠٥٦" E	٣١° ٥' ٥٨,٠٠٩" N	٢٩٠	٢٩° ٥٣' ٤٣,٨٦٨" E	٣١° ٥' ١٧,٨٨٩" N
٢٤١	٢٩° ٥٣' ١٧,٠٥٦" E	٣١° ٥' ٥٧,٩٧٩" N	٢٩١	٢٩° ٥٣' ٤٢,٣٩٢" E	٣١° ٥' ١٥,٨٩٣" N
٢٤٢	٢٩° ٥٣' ١٧,٠٤١" E	٣١° ٥' ٥٦,٢٩٤" N	٢٩٢	٢٩° ٥٣' ٤٠,١٧١" E	٣١° ٥' ١٢,٧٥١" N
٢٤٣	٢٩° ٥٣' ١٧,٠٢٩" E	٣١° ٥' ٥٤,٩١٠" N	٢٩٣	٢٩° ٥٣' ٣٨,٥٠٤" E	٣١° ٥' ١٠,٣٧٧" N
٢٤٤	٢٩° ٥٣' ١٧,٠٨٨" E	٣١° ٥' ٥٠,٤٦٣" N	٢٩٤	٢٩° ٥٣' ٣٨,٣٦٧" E	٣١° ٥' ١٠,١٤٩" N
٢٤٥	٢٩° ٥٣' ١٧,١١١" E	٣١° ٥' ٤٩,٠٤٢" N	٢٩٥	٢٩° ٥٣' ٣٠,٥١٣" E	٣١° ٥' ٨,٣٣٥" N
٢٤٦	٢٩° ٥٣' ١٧,١١٣" E	٣١° ٥' ٤٥,٧٧٧" N	٢٩٦	٢٩° ٥٣' ٣٢,٠١٣" E	٣١° ٥' ١٠,٤٩١" N
٢٤٧	٢٩° ٥٣' ١٧,١٦٤" E	٣١° ٥' ٤٥,٧٣٥" N	٢٩٧	٢٩° ٥٣' ٣٢,٢٩٥" E	٣١° ٥' ١٢,٣٢٢" N
٢٤٨	٢٩° ٥٣' ١٧,١٤٧" E	٣١° ٥' ٤١,٧٥٤" N	٢٩٨	٢٩° ٥٣' ٣٥,٣٢٩" E	٣١° ٥' ١٥,٢٦٤" N
٢٤٩	٢٩° ٥٣' ١٧,١٤٥" E	٣١° ٥' ٤١,٦٦٢" N	٢٩٩	٢٩° ٥٣' ٣٦,٠٩١" E	٣١° ٥' ١٦,٣٢٣" N
٢٥٠	٢٩° ٥٣' ١٦,٩٢٧" E	٣١° ٥' ٣٧,١١٨" N	٣٠٠	٢٩° ٥٣' ٣٧,٥٧٧" E	٣١° ٥' ١٨,٤٤٥" N

(١١) (١٢)

كشف إحداثيات قطعة أرض ناحية محافظة الإسكندرية (رفع صفة النفع العام) بنظام WGS٨٤					
Y	X	مسلسل	Y	X	مسلسل
٣١° ٥' ٢٢,٠٣١" N	٢٩° ٥٣' ١١,٤٢٢" E	٣٥١	٣١° ٣' ١٨,٤٨٧" N	٢٩° ٥٣' ٣٧,٦٠٧" E	٣٠١
٣١° ٥' ٢٥,٧٢٤" N	٢٩° ٥٣' ١١,٣٢٥" E	٣٥٢	٣١° ٣' ٢٢,٣٧٣" N	٢٩° ٥٣' ٤٠,٤٨٠" E	٣٠٢
٣١° ٥' ٢٩,١٣٥" N	٢٩° ٥٣' ١١,٢٧٠" E	٣٥٣	٣١° ٣' ٢٤,٦٠٠" N	٢٩° ٥٣' ٤١,٩٦٦" E	٣٠٣
٣١° ٥' ٢٩,١٦٧" N	٢٩° ٥٣' ١١,٢٧٠" E	٣٥٤	٣١° ٣' ٢٦,٠٧٥" N	٢٩° ٥٣' ٤٢,٨٣٣" E	٣٠٤
٣١° ٥' ٣٢,٥٦٥" N	٢٩° ٥٣' ١١,٢٨٣" E	٣٥٥	٣١° ٣' ٢٦,١٤٦" N	٢٩° ٥٣' ٤٢,٨٧٦" E	٣٠٥
٣١° ٥' ٣٦,٢٠٤" N	٢٩° ٥٣' ١١,٣١٠" E	٣٥٦	٣١° ٣' ٢٨,٣٦١" N	٢٩° ٥٣' ٤٤,٢٨٥" E	٣٠٦
٣١° ٥' ٣٩,٨٢٣" N	٢٩° ٥٣' ١١,٣٣٣" E	٣٥٧	٣١° ٣' ٢٨,٤٢٣" N	٢٩° ٥٣' ٤٤,٣٢٣" E	٣٠٧
٣١° ٥' ٤٣,٤٤٧" N	٢٩° ٥٣' ١١,٣٠٩" E	٣٥٨	٣١° ٣' ٣١,٢٥٩" N	٢٩° ٥٣' ٤٦,٢٦٢" E	٣٠٨
٣١° ٥' ٤٧,٤٠٣" N	٢٩° ٥٣' ١١,٢٨٠" E	٣٥٩	٣١° ٣' ٣١,٣٠٣" N	٢٩° ٥٣' ٤٦,٢٩٥" E	٣٠٩
٣١° ٥' ٥١,٣٢٥" N	٢٩° ٥٣' ١١,٢٢٦" E	٣٦٠	٣١° ٣' ٣٣,٦٥٨" N	٢٩° ٥٣' ٤٧,٩٨٦" E	٣١٠
٣١° ٥' ٥٥,٦٥٩" N	٢٩° ٥٣' ١١,٢٢٧" E	٣٦١	٣١° ٣' ٣٦,٥٧٦" N	٢٩° ٥٣' ٤٩,٧٥٣" E	٣١١
٣١° ٥' ٥٥,٦٩٣" N	٢٩° ٥٣' ١١,٢٢٦" E	٣٦٢	٣١° ٣' ٣٦,٧٣١" N	٢٩° ٥٣' ٤٩,٨٥٤" E	٣١٢
٣١° ٥' ٥٥,٦٩٥" N	٢٩° ٥٣' ١١,٢٢٦" E	٣٦٣	٣١° ٣' ٣٩,٤٨٣" N	٢٩° ٥٣' ٥١,٨٣١" E	٣١٣
٣١° ٥' ٥٩,٧١٧" N	٢٩° ٥٣' ١١,١٠٤" E	٣٦٤	٣١° ٣' ٤٠,٢٨٨" N	٢٩° ٥٣' ٥٢,٣٩٧" E	٣١٤
٣١° ٦' ١,٦١٨" N	٢٩° ٥٣' ١١,٠٩٥" E	٣٦٥	٣١° ٣' ٤١,٨١١" N	٢٩° ٥٣' ٥٢,٤٦٨" E	٣١٥
٣١° ٦' ٣,٠٨٦" N	٢٩° ٥٣' ١٠,٨٨٥" E	٣٦٦	٣١° ٣' ٤١,٨٣٩" N	٢٩° ٥٣' ٥٢,٤٨٨" E	٣١٦
٣١° ٦' ٤,٠٨٧" N	٢٩° ٥٣' ١٠,١٩٨" E	٣٦٧	٣١° ٣' ٤٤,٣٣٧" N	٢٩° ٥٣' ٥٥,٢٩٧" E	٣١٧
٣١° ٦' ٤,٢٨٨" N	٢٩° ٥٣' ١٠,٠٧٦" E	٣٦٨	٣١° ٣' ٤٧,٦٩١" N	٢٩° ٥٣' ٥٧,٦٩٨" E	٣١٨
٣١° ٦' ٤,٤٨٩" N	٢٩° ٥٣' ٩,٩٧٦" E	٣٦٩	٣١° ٣' ٥٠,٠٨١" N	٢٩° ٥٣' ٥٩,٤١٧" E	٣١٩
٣١° ٦' ٤,٧٠٦" N	٢٩° ٥٣' ٩,٨٩٨" E	٣٧٠	٣١° ٣' ٥٤,٨٨٧" N	٢٩° ٥٣' ١,٦٤٥" E	٣٢٠
٣١° ٦' ٤,٩٣٠" N	٢٩° ٥٣' ٩,٨٤٣" E	٣٧١	٣١° ٣' ٥٧,٧١٣" N	٢٩° ٥٣' ٣,٠٩٨" E	٣٢١
٣١° ٦' ٥,١٥٨" N	٢٩° ٥٣' ٩,٨١٣" E	٣٧٢	٣١° ٤' ٠,٩٧١" N	٢٩° ٥٣' ٤,٣٧٥" E	٣٢٢
٣١° ٦' ٥,٣٨٨" N	٢٩° ٥٣' ٩,٨٠٠" E	٣٧٣	٣١° ٤' ١,٠٠٠" N	٢٩° ٥٣' ٤,٤٠٨" E	٣٢٣
٣١° ٦' ٩,٠٥٤" N	٢٩° ٥٣' ٩,٩١٧" E	٣٧٤	٣١° ٤' ٦,٦٦٧" N	٢٩° ٥٣' ٦,٨٣٣" E	٣٢٤
٣١° ٦' ٩,١٨٢" N	٢٩° ٥٣' ٩,٩٢٥" E	٣٧٥	٣١° ٤' ١٢,٤٢٠" N	٢٩° ٥٣' ٨,٥٩١" E	٣٢٥
٣١° ٦' ٩,٣٠٩" N	٢٩° ٥٣' ٩,٩٤٠" E	٣٧٦	٣١° ٤' ١٥,٦١١" N	٢٩° ٥٣' ٩,٤٦٧" E	٣٢٦
٣١° ٦' ١٠,٥٧٨" N	٢٩° ٥٣' ١٠,١٣٤" E	٣٧٧	٣١° ٤' ١٩,١٠٩" N	٢٩° ٥٣' ١٠,٢٢٣" E	٣٢٧
٣١° ٦' ١٣,٥٠٣" N	٢٩° ٥٣' ٩,٩٩٧" E	٣٧٨	٣١° ٤' ٢٢,٦٦٣" N	٢٩° ٥٣' ١٠,٦٢٤" E	٣٢٨
٣١° ٦' ١٣,٥٨٠" N	٢٩° ٥٣' ٩,٩٩٤" E	٣٧٩	٣١° ٤' ٢٣,٨٥٧" N	٢٩° ٥٣' ١٠,٨١٤" E	٣٢٩
٣١° ٦' ١٣,٧٦٩" N	٢٩° ٥٣' ٩,٩٩٤" E	٣٨٠	٣١° ٤' ٢٧,٤٥١" N	٢٩° ٥٣' ١١,١٢٢" E	٣٣٠
٣١° ٦' ١٣,٩٥٨" N	٢٩° ٥٣' ١٠,٠١٠" E	٣٨١	٣١° ٤' ٣٢,٠٧٣" N	٢٩° ٥٣' ١١,٢٥١" E	٣٣١
٣١° ٦' ١٦,٩٤٤" N	٢٩° ٥٣' ١٠,٤١٩" E	٣٨٢	٣١° ٤' ٣٢,٠٧٤" N	٢٩° ٥٣' ١١,٢٥١" E	٣٣٢
٣١° ٦' ١٧,١٦١" N	٢٩° ٥٣' ١٠,٤٤٨" E	٣٨٣	٣١° ٤' ٣٧,١٧٨" N	٢٩° ٥٣' ١١,٢٧٢" E	٣٣٣
٣١° ٦' ١٧,٣٢٦" N	٢٩° ٥٣' ١٠,٤٩١" E	٣٨٤	٣١° ٤' ٣٧,٢٧١" N	٢٩° ٥٣' ١١,٢٧٣" E	٣٣٤
٣١° ٦' ١٩,٠٤٥" N	٢٩° ٥٣' ١١,٠١٠" E	٣٨٥	٣١° ٤' ٤١,٨١٧" N	٢٩° ٥٣' ١١,٤٩١" E	٣٣٥
٣١° ٦' ٢٠,٠٧٦" N	٢٩° ٥٣' ١١,٢١١" E	٣٨٦	٣١° ٤' ٤٥,٧٣١" N	٢٩° ٥٣' ١١,٥٠٨" E	٣٣٦
٣١° ٦' ٢٢,٩٥١" N	٢٩° ٥٣' ١١,١٩٨" E	٣٨٧	٣١° ٤' ٤٧,٠٤٤" N	٢٩° ٥٣' ١١,٤٨٣" E	٣٣٧
٣١° ٦' ٢٧,٧٠٣" N	٢٩° ٥٣' ١١,١٧٧" E	٣٨٨	٣١° ٤' ٥٠,٤٠٣" N	٢٩° ٥٣' ١١,٤٣٣" E	٣٣٨
٣١° ٦' ٢٧,٧٤٧" N	٢٩° ٥٣' ١١,١٧٧" E	٣٨٩	٣١° ٤' ٥٤,٨٧٨" N	٢٩° ٥٣' ١١,٣٧٣" E	٣٣٩
٣١° ٦' ٣١,٥٥٦" N	٢٩° ٥٣' ١١,٢٣٧" E	٣٩٠	٣١° ٤' ٥٤,٩٣٣" N	٢٩° ٥٣' ١١,٣٧٣" E	٣٤٠
٣١° ٦' ٣٥,٧٣٨" N	٢٩° ٥٣' ١١,٢٣٨" E	٣٩١	٣١° ٤' ٥٨,٠٠٠" N	٢٩° ٥٣' ١١,٤٠٠" E	٣٤١
٣١° ٦' ٣٩,٦١٩" N	٢٩° ٥٣' ١١,٤١١" E	٣٩٢	٣١° ٥' ٢,٢٠٩" N	٢٩° ٥٣' ١١,٣٧٥" E	٣٤٢
٣١° ٦' ٤٢,٧٧٧" N	٢٩° ٥٣' ١١,٤٤٩" E	٣٩٣	٣١° ٥' ٧,٥١٣" N	٢٩° ٥٣' ١١,٣٨٠" E	٣٤٣
٣١° ٦' ٤٥,٥٣٠" N	٢٩° ٥٣' ١١,٤٥٩" E	٣٩٤	٣١° ٥' ١٠,٢٧٦" N	٢٩° ٥٣' ١١,٢٨٤" E	٣٤٤
٣١° ٦' ٤٥,٥٦٤" N	٢٩° ٥٣' ١١,٤٦٠" E	٣٩٥	٣١° ٥' ١٠,٣٦١" N	٢٩° ٥٣' ١١,٢٨٥" E	٣٤٥
٣١° ٦' ٤٨,٨٨١" N	٢٩° ٥٣' ١١,٥٢٦" E	٣٩٦	٣١° ٥' ١٤,١٢٥" N	٢٩° ٥٣' ١١,٣٠٥" E	٣٤٦
٣١° ٦' ٤٨,٩٠٨" N	٢٩° ٥٣' ١١,٥٢٧" E	٣٩٧	٣١° ٥' ١٨,٨٣٨" N	٢٩° ٥٣' ١١,٢٩٧" E	٣٤٧
٣١° ٦' ٥١,٠٣٣" N	٢٩° ٥٣' ١١,٥٩٦" E	٣٩٨	٣١° ٥' ١٨,٩١٥" N	٢٩° ٥٣' ١١,٢٩٨" E	٣٤٨
٣١° ٦' ٥٣,٦٢٤" N	٢٩° ٥٣' ١١,٦٤٠" E	٣٩٩	٣١° ٥' ٢٠,٩٦٨" N	٢٩° ٥٣' ١١,٣٦٩" E	٣٤٩
٣١° ٦' ٥٥,٤٥٥" N	٢٩° ٥٣' ١١,٦٦٥" E	٤٠٠	٣١° ٥' ٢١,٠٠٠" N	٢٩° ٥٣' ١١,٣٧١" E	٣٥٠

١٣

(١٣)

كشف إحداثيات قطعة أرض ناحية محافظة الإسكندرية (رفع صفة النفع العام) بنظام WGS٨٤					
Y	X	مسلسل	Y	X	مسلسل
٣١° ٧' ١٧,٨٢٢" N	٢٩° ٥٢' ٥٥,٢٥١" E	٤٥١	٣١° ٧' ٥٨,٠٢٩" N	٢٩° ٥٢' ١١,٦٣١" E	٤٥١
٣١° ٧' ٤٨,٢٢٠" N	٢٩° ٥٢' ٥٤,٢٩٧" E	٤٥٢	٣١° ٧' ٠,٦٥٢" N	٢٩° ٥٢' ١١,٥٨٠" E	٤٥٢
٣١° ٧' ٤٨,٧٨٧" N	٢٩° ٥٢' ٥٢,٤٢٢" E	٤٥٣	٣١° ٧' ١,٦٢٩" N	٢٩° ٥٢' ١١,٥٤٦" E	٤٥٣
٣١° ٧' ٤٩,٢٢٤" N	٢٩° ٥٢' ٥٢,٤٥٨" E	٤٥٤	٣١° ٧' ٢,٦٢٩" N	٢٩° ٥٢' ١١,٥٠٧" E	٤٥٤
٣١° ٧' ٤٩,٦٦٠" N	٢٩° ٥٢' ٥١,٤٧٤" E	٤٥٥	٣١° ٧' ٢,٨١١" N	٢٩° ٥٢' ١١,٤٥٧" E	٤٥٥
٣١° ٧' ٥٠,٠٦٦" N	٢٩° ٥٢' ٥٠,٤٨٢" E	٤٥٦	٣١° ٧' ٢,٩٨٦" N	٢٩° ٥٢' ١١,٤٢١" E	٤٥٦
٣١° ٧' ٥٠,٤٦٥" N	٢٩° ٥٢' ٥٠,٤١٧" E	٤٥٧	٣١° ٧' ٣,١٦٣" N	٢٩° ٥٢' ١١,٣٨١" E	٤٥٧
٣١° ٧' ٥٢,٢٢٧" N	٢٩° ٥٢' ٤٤,٤٤٢" E	٤٥٨	٣١° ٧' ٥,٥٨٠" N	٢٩° ٥٢' ١٠,٩٢٥" E	٤٥٨
٣١° ٧' ٥٢,٦٥١" N	٢٩° ٥٢' ٤٣,٦٤٢" E	٤٥٩	٣١° ٧' ٦,٤٨٣" N	٢٩° ٥٢' ١٠,٨٤٧" E	٤٥٩
٣١° ٧' ٥٢,٧٥٣" N	٢٩° ٥٢' ٤٢,٤١٠" E	٤٦٠	٣١° ٧' ٦,٦٤٤" N	٢٩° ٥٢' ١٠,٨٢٩" E	٤٦٠
٣١° ٧' ٥٤,٥٨٣" N	٢٩° ٥٢' ٣٩,٦٩١" E	٤٦١	٣١° ٧' ٦,٨٠٥" N	٢٩° ٥٢' ١٠,٨٤٤" E	٤٦١
٣١° ٧' ٥٧,٢٩٥" N	٢٩° ٥٢' ٣٢,٧٣٠" E	٤٦٢	٣١° ٧' ٦,٩٦٥" N	٢٩° ٥٢' ١٠,٨١١" E	٤٦٢
٣١° ٧' ٥٩,٠٣٥" N	٢٩° ٥٢' ٣٠,٠٨٢" E	٤٦٣	٣١° ٧' ٨,٦٥٩" N	٢٩° ٥٢' ١١,٠٨٨" E	٤٦٣
٣١° ٨' ٠,٤٩٦" N	٢٩° ٥٢' ٢٦,٢١٧" E	٤٦٤	٣١° ٧' ٩,٦٥٥" N	٢٩° ٥٢' ١٠,٩٤٨" E	٤٦٤
٣١° ٨' ٢,٦٠٠" N	٢٩° ٥٢' ٢١,٨٧٠" E	٤٦٥	٣١° ٧' ٩,٨٢٩" N	٢٩° ٥٢' ١٠,٩٢٤" E	٤٦٥
٣١° ٨' ٢,٦١٨" N	٢٩° ٥٢' ٢١,٨٣١" E	٤٦٦	٣١° ٧' ١٠,٠٢٤" N	٢٩° ٥٢' ١٠,٩٢١" E	٤٦٦
٣١° ٨' ٤,٧٤٧" N	٢٩° ٥٢' ١٧,١٥١" E	٤٦٧	٣١° ٧' ١٠,٢٣٨" N	٢٩° ٥٢' ١٠,٩٢٧" E	٤٦٧
٣١° ٨' ٦,٤٤٠" N	٢٩° ٥٢' ١٣,٢٨٥" E	٤٦٨	٣١° ٧' ١٠,٤٤٠" N	٢٩° ٥٢' ١٠,٩٢٣" E	٤٦٨
٣١° ٨' ٦,٧٢٣" N	٢٩° ٥٢' ١٢,٧٥٧" E	٤٦٩	٣١° ٧' ١١,٥٧٨" N	٢٩° ٥٢' ١١,٢٣٤" E	٤٦٩
٣١° ٨' ٧,٤٤٥" N	٢٩° ٥٢' ١١,٤٤٩" E	٤٧٠	٣١° ٧' ١١,٦٣٨" N	٢٩° ٥٢' ١١,٢٤٨" E	٤٧٠
٣١° ٨' ٨,٧٥٠" N	٢٩° ٥٢' ٨,٠٦٣" E	٤٧١	٣١° ٧' ١٢,٤٨٨" N	٢٩° ٥٢' ١٠,٨٥٧" E	٤٧١
٣١° ٨' ٨,٧٦٢" N	٢٩° ٥٢' ٨,٠٣٤" E	٤٧٢	٣١° ٧' ١٢,٥٩٤" N	٢٩° ٥٢' ١٠,٨٠٩" E	٤٧٢
٣١° ٨' ١٠,٨٦٨" N	٢٩° ٥٢' ٣,١٨٣" E	٤٧٣	٣١° ٧' ١٢,٧٤٧" N	٢٩° ٥٢' ١٠,٧٤٥" E	٤٧٣
٣١° ٨' ١٣,١٢٩" N	٢٩° ٥١' ٥٧,٩٧٦" E	٤٧٤	٣١° ٧' ١٣,٦٩٥" N	٢٩° ٥٢' ١٠,٦٩٣" E	٤٧٤
٣١° ٨' ١٣,٧٨٢" N	٢٩° ٥١' ٥٦,٤٦٥" E	٤٧٥	٣١° ٧' ١٣,٨٤٩" N	٢٩° ٥٢' ١٠,٦٢٢" E	٤٧٥
٣١° ٨' ١٥,٤٦٧" N	٢٩° ٥١' ٥٢,٥٦٧" E	٤٧٦	٣١° ٧' ١٤,٠٠٧" N	٢٩° ٥٢' ١٠,٦٠٣" E	٤٧٦
٣١° ٨' ١٧,٦٩٩" N	٢٩° ٥١' ٤٧,٢٦٧" E	٤٧٧	٣١° ٧' ١٤,١٦٨" N	٢٩° ٥٢' ١٠,٥٧٦" E	٤٧٧
٣١° ٨' ١٧,٧٠٨" N	٢٩° ٥١' ٤٧,٢٢٨" E	٤٧٨	٣١° ٧' ١٦,١٤٨" N	٢٩° ٥٢' ١٠,٠٢١" E	٤٧٨
٣١° ٨' ١٧,٨٨١" N	٢٩° ٥١' ٤٦,٤٤٦" E	٤٧٩	٣١° ٧' ١٩,٨٧١" N	٢٩° ٥٢' ٩,١١٠" E	٤٧٩
٣١° ٨' ١٩,٦٤٩" N	٢٩° ٥١' ٤٢,٩٣٦" E	٤٨٠	٣١° ٧' ٢٤,١٥٢" N	٢٩° ٥٢' ٧,٢٣٨" E	٤٨٠
٣١° ٨' ٢٠,١٢١" N	٢٩° ٥١' ٤١,٧٠٣" E	٤٨١	٣١° ٧' ٢٦,٨٥٣" N	٢٩° ٥٢' ٧,٠١٢" E	٤٨١
٣١° ٨' ٢٠,١٩٢" N	٢٩° ٥١' ٤١,٤٧٣" E	٤٨٢	٣١° ٧' ٢٦,٠٠٧" N	٢٩° ٥٢' ٥,٢٢٥" E	٤٨٢
٣١° ٨' ٢٠,٥٢٩" N	٢٩° ٥١' ٤٠,٢٨٣" E	٤٨٣	٣١° ٧' ٢٦,١٥٦" N	٢٩° ٥٢' ٥,٢٧١" E	٤٨٣
٣١° ٨' ٢٠,٥٨٧" N	٢٩° ٥١' ٤٠,٢١٠" E	٤٨٤	٣١° ٧' ٢٦,٦٨٣" N	٢٩° ٥٢' ٥,١٠٠" E	٤٨٤
٣١° ٨' ٢٠,٦٥٧" N	٢٩° ٥١' ٤٠,٠٤٠" E	٤٨٥	٣١° ٧' ٢٤,٨٤٦" N	٢٩° ٥٢' ٤,٠٧٥" E	٤٨٥
٣١° ٨' ٢٢,٢٥٦" N	٢٩° ٥١' ٣٦,٢١٠" E	٤٨٦	٣١° ٧' ٢٧,٧٠٤" N	٢٩° ٥٢' ٣,٠٥٤" E	٤٨٦
٣١° ٨' ٢٤,٠٧٥" N	٢٩° ٥١' ٣٢,٢٠٧" E	٤٨٧	٣١° ٧' ٢٩,١٧٩" N	٢٩° ٥٢' ٢,٤٣٦" E	٤٨٧
٣١° ٨' ٢٥,٢٨٠" N	٢٩° ٥١' ٢٩,٤٠٠" E	٤٨٨	٣١° ٧' ٢٩,٢٦٣" N	٢٩° ٥٢' ٢,٤٠٤" E	٤٨٨
٣١° ٨' ٢٦,٧٥٧" N	٢٩° ٥١' ٢٥,٩٥٦" E	٤٨٩	٣١° ٧' ٤٢,١٢٧" N	٢٩° ٥٢' ١,٢٣٦" E	٤٨٩
٣١° ٨' ٢٨,٠٥٥" N	٢٩° ٥١' ٢٢,٩٦٧" E	٤٩٠	٣١° ٧' ٤٤,٢٢١" N	٢٩° ٥٢' ٠,٤٢٥" E	٤٩٠
٣١° ٨' ٢٩,٢٥١" N	٢٩° ٥١' ١٩,٩٤٣" E	٤٩١	٣١° ٧' ٤٤,٤٧٣" N	٢٩° ٥٢' ٠,٢٨١" E	٤٩١
٣١° ٨' ٣٠,٥٧٨" N	٢٩° ٥١' ١٦,٥٠٥" E	٤٩٢	٣١° ٧' ٤٤,٧١٠" N	٢٩° ٥٢' ٠,١١٨" E	٤٩٢
٣١° ٨' ٣٠,٦٥٥" N	٢٩° ٥١' ١٦,٢١٨" E	٤٩٣	٣١° ٧' ٤٤,٩٣٦" N	٢٩° ٥٢' ٥٩,٩٢٧" E	٤٩٣
٣١° ٨' ٣٠,٧٣٨" N	٢٩° ٥١' ١٦,١٣٦" E	٤٩٤	٣١° ٧' ٤٥,١٤٧" N	٢٩° ٥٢' ٥٩,٧٤٠" E	٤٩٤
٣١° ٨' ٣١,٢٠٧" N	٢٩° ٥١' ١٥,٢٢٧" E	٤٩٥	٣١° ٧' ٤٥,٣٤٣" N	٢٩° ٥٢' ٥٩,٥٢٧" E	٤٩٥
٣١° ٨' ٣١,٩٠٨" N	٢٩° ٥١' ١٤,٤٠٤" E	٤٩٦	٣١° ٧' ٤٥,٥٢١" N	٢٩° ٥٢' ٥٩,٢٩٩" E	٤٩٦
٣١° ٨' ٣١,٧٥١" N	٢٩° ٥١' ١٤,٢٣٣" E	٤٩٧	٣١° ٧' ٤٥,٦٨١" N	٢٩° ٥٢' ٥٩,٠٥٩" E	٤٩٧
٣١° ٨' ٣١,٦١٠" N	٢٩° ٥١' ١٤,٠٤٩" E	٤٩٨	٣١° ٧' ٤٦,٢٤٨" N	٢٩° ٥٢' ٥٨,٤٤٩" E	٤٩٨
٣١° ٨' ٣١,٤٨١" N	٢٩° ٥١' ١١,٨٥٤" E	٤٩٩	٣١° ٧' ٤٦,٧٩٦" N	٢٩° ٥٢' ٥٧,٢٢٨" E	٤٩٩
٣١° ٨' ٣٠,٤٤٩" N	٢٩° ٥١' ١٠,٠٩٩" E	٥٠٠	٣١° ٧' ٤٧,٢٢٤" N	٢٩° ٥٢' ٥٦,٢٥٥" E	٥٠٠

١٣

(٦٤)

كشف إحداثيات قطعة أرض ناحية محافظة الإسكندرية
(رفع صفة النفع العام) بنظام WGS٨٤

Y	X	مسامل	Y	X	مسامل
٢٩° ٥١' ٢٤,٦٧٣" N	٢٩° ٥١' ٤٣,٧١٣" E	٥٥١	٢٩° ٥١' ٢٠,٣٤٠" N	٢٩° ٥١' ٩,٨١٥" E	٥٠١
٢٩° ٥١' ٢٤,٦٥٠" N	٢٩° ٥١' ٤٣,٩١٠" E	٥٥٢	٢٩° ٥١' ٢٠,٢٤٦" N	٢٩° ٥١' ٩,٦٨٤" E	٥٠٢
٢٩° ٥١' ٢٤,٠٦٨" N	٢٩° ٥١' ٤٥,٣١١" E	٥٥٣	٢٩° ٥١' ٢٠,١٦٩" N	٢٩° ٥١' ٩,٤٦٦" E	٥٠٣
٢٩° ٥١' ٢٤,٠١١" N	٢٩° ٥١' ٤٥,٤٤٩" E	٥٥٤	٢٩° ٥١' ٢٠,١٠٨" N	٢٩° ٥١' ٩,٢٤٢" E	٥٠٤
٢٩° ٥١' ٢٢,٠٤٦" N	٢٩° ٥١' ٤٩,٩٠٥" E	٥٥٥	٢٩° ٥١' ٢٩,٨٦٠" N	٢٩° ٥١' ٨,١٨٢" E	٥٠٥
٢٩° ٥١' ٢٠,٦٠٣" N	٢٩° ٥١' ٥٣,٢٧٤" E	٥٥٦	٢٩° ٥١' ٢٩,٨٠٨" N	٢٩° ٥١' ٧,٩٠٩" E	٥٠٦
٢٩° ٥١' ١٩,٨٢٠" N	٢٩° ٥١' ٥٥,١٠٠" E	٥٥٧	٢٩° ٥١' ٢٩,٧٧٩" N	٢٩° ٥١' ٧,٦٢٢" E	٥٠٧
٢٩° ٥١' ١٨,٥٢٢" N	٢٩° ٥١' ٥٨,٠٨٠" E	٥٥٨	٢٩° ٥١' ٢٩,٧٧٥" N	٢٩° ٥١' ٧,٣٥٤" E	٥٠٨
٢٩° ٥١' ١٧,٥٨٩" N	٢٩° ٥١' ٥٠,٠٨١" E	٥٥٩	٢٩° ٥١' ٢٩,٧٩٤" N	٢٩° ٥١' ٧,٠٧٧" E	٥٠٩
٢٩° ٥١' ١٧,٦٥٣" N	٢٩° ٥١' ٥٠,٥٤٧" E	٥٦٠	٢٩° ٥١' ٢٩,٨٣٨" N	٢٩° ٥١' ٦,٨٠٢" E	٥١٠
٢٩° ٥١' ١٧,٠٤٦" N	٢٩° ٥١' ٥٠,٧٣١" E	٥٦١	٢٩° ٥١' ٢٩,٩٠٥" N	٢٩° ٥١' ٦,٥٢٢" E	٥١١
٢٩° ٥١' ١٦,٨٠١" N	٢٩° ٥١' ٥١,٢٧٦" E	٥٦٢	٢٩° ٥١' ٢٩,٩٥٥" N	٢٩° ٥١' ٦,٢٦٩" E	٥١٢
٢٩° ٥١' ١٦,٧٧٤" N	٢٩° ٥١' ٥١,٧٤٠" E	٥٦٣	٢٩° ٥١' ٢٩,٠٠٨" N	٢٩° ٥١' ٦,٠١٥" E	٥١٣
٢٩° ٥١' ١٦,٠٥٥" N	٢٩° ٥١' ٥١,٧٨٥" E	٥٦٤	٢٩° ٥١' ٢٩,٨٤٠" N	٢٩° ٥١' ٥,١٦٩" E	٥١٤
٢٩° ٥١' ١٦,٩٣٠" N	٢٩° ٥١' ٥٢,٤٥٧" E	٥٦٥	٢٩° ٥١' ٢٩,٦١٤" N	٢٩° ٥١' ٥,٩٣٨" E	٥١٥
٢٩° ٥١' ١٥,٠٤٢" N	٢٩° ٥١' ٥٢,٧٦٥" E	٥٦٦	٢٩° ٥١' ٢٩,٢٦٦" N	٢٩° ٥١' ٥,٧٧٨" E	٥١٦
٢٩° ٥١' ١٤,٣٢٨" N	٢٩° ٥١' ٥٣,١٢٤" E	٥٦٧	٢٩° ٥١' ٢٩,١٢٠" N	٢٩° ٥١' ٥,٤٩٦" E	٥١٧
٢٩° ٥١' ١٣,٣٦٠" N	٢٩° ٥١' ٥٣,٦٨١" E	٥٦٨	٢٩° ٥١' ٢٩,٨٥٤" N	٢٩° ٥١' ٥,٢٢٩" E	٥١٨
٢٩° ٥١' ١٣,٦٩٨" N	٢٩° ٥١' ٥٣,٢٧٦" E	٥٦٩	٢٩° ٥١' ٢٩,٧٨٥" N	٢٩° ٥١' ٥,٠٤٧" E	٥١٩
٢٩° ٥١' ١٣,٦٧٥" N	٢٩° ٥١' ٥٣,٤٢٦" E	٥٧٠	٢٩° ٥١' ٢٩,٦١١" N	٢٩° ٥١' ٤,٨٦٦" E	٥٢٠
٢٩° ٥١' ١٣,٥٨,٨٤٠" N	٢٩° ٥١' ٥٣,٤٣٥" E	٥٧١	٢٩° ٥١' ٢٩,٢٦٦" N	٢٩° ٥١' ٤,٦٠٠" E	٥٢١
٢٩° ٥١' ١٣,٥٨,٨٤٠" N	٢٩° ٥١' ٥٣,٤٣٥" E	٥٧٢	٢٩° ٥١' ٢٩,٠٧١" N	٢٩° ٥١' ٤,٣٦٩" E	٥٢٢
٢٩° ٥١' ١٣,٥٧,٤٢٣" N	٢٩° ٥١' ٥٣,٢١٥" E	٥٧٣	٢٩° ٥١' ٢٩,٠٧١" N	٢٩° ٥١' ٤,١٤٠" E	٥٢٣
٢٩° ٥١' ١٣,٥٥,٧٥٧" N	٢٩° ٥١' ٥٣,٢١٨" E	٥٧٤	٢٩° ٥١' ٢٩,٠٧١" N	٢٩° ٥١' ٤,٠١٤" E	٥٢٤
٢٩° ٥١' ١٣,٥٥,٦٦٩" N	٢٩° ٥١' ٥٣,٥٧١" E	٥٧٥	٢٩° ٥١' ٢٩,٢٨٠" N	٢٩° ٥١' ٣,٦٥٠" E	٥٢٥
٢٩° ٥١' ١٣,٥٥,٦٠٥" N	٢٩° ٥١' ٥٣,٩٢٩" E	٥٧٦	٢٩° ٥١' ٢٩,٢٣٨" N	٢٩° ٥١' ٣,٤١٤" E	٥٢٦
٢٩° ٥١' ١٣,٥٥,٥١٦" N	٢٩° ٥١' ٥٣,٢٧٨" E	٥٧٧	٢٩° ٥١' ٢٩,١٤٥" N	٢٩° ٥١' ٣,١٨٣" E	٥٢٧
٢٩° ٥١' ١٣,٥٥,٥١١" N	٢٩° ٥١' ٥٣,٦٣١" E	٥٧٨	٢٩° ٥١' ٢٩,١٤٥" N	٢٩° ٥١' ٣,٠٥٤" E	٥٢٨
٢٩° ٥١' ١٣,٥٥,٥٠٠" N	٢٩° ٥١' ٥٣,٩٨٥" E	٥٧٩	٢٩° ٥١' ٢٩,٢٣٣" N	٢٩° ٥١' ٢,٧٧٥" E	٥٢٩
٢٩° ٥١' ١٣,٥٥,٥١٣" N	٢٩° ٥١' ٥٣,٢٣٩" E	٥٨٠	٢٩° ٥١' ٢٩,٤٣٨" N	٢٩° ٥١' ٢,٥٤٤" E	٥٣٠
٢٩° ٥١' ١٣,٥٥,٥٠٠" N	٢٩° ٥١' ٥٣,٦٩١" E	٥٨١	٢٩° ٥١' ٢٩,٢٨٠" N	٢٩° ٥١' ٢,٣٥٩" E	٥٣١
٢٩° ٥١' ١٣,٥٥,٦١٢" N	٢٩° ٥١' ٥٣,٠٤٠" E	٥٨٢	٢٩° ٥١' ٢٩,٢٩٨" N	٢٩° ٥١' ٢,١٧٧" E	٥٣٢
٢٩° ٥١' ١٣,٥٥,٦٩٧" N	٢٩° ٥١' ٥٣,٢٨٤" E	٥٨٣	٢٩° ٥١' ٢٩,١٩٥" N	٢٩° ٥١' ٢,٠١٨" E	٥٣٣
٢٩° ٥١' ١٣,٥٥,٨٠٥" N	٢٩° ٥١' ٥٣,٧٢٢" E	٥٨٤	٢٩° ٥١' ٢٩,٠٧٠" N	٢٩° ٥١' ١,٨٠٩" E	٥٣٤
٢٩° ٥١' ١٣,٥٥,٩٣٧" N	٢٩° ٥١' ٥٣,٠٥١" E	٥٨٥	٢٩° ٥١' ٢٩,٦٣٨" N	٢٩° ٥١' ١,٦٧٢" E	٥٣٥
٢٩° ٥١' ١٣,٥٦,٠٩٠" N	٢٩° ٥١' ٥٣,٢٧٠" E	٥٨٦	٢٩° ٥١' ٢٩,٧٦٦" N	٢٩° ٥١' ١,٥٠١" E	٥٣٦
٢٩° ٥١' ١٣,٥٦,٦٦٥" N	٢٩° ٥١' ٥٣,٦٧٨" E	٥٨٧	٢٩° ٥١' ٢٩,٧٣٠" N	٢٩° ٥١' ١,٣٨١" E	٥٣٧
٢٩° ٥١' ١٣,٥٦,٤٦١" N	٢٩° ٥١' ٥٣,٩٧٤" E	٥٨٨	٢٩° ٥١' ٢٩,٦٤٦" N	٢٩° ٥١' ١,٢٠٤" E	٥٣٨
٢٩° ٥١' ١٣,٥٦,١٧٦" N	٢٩° ٥١' ٥٤,٢٥٥" E	٥٨٩	٢٩° ٥١' ٢٩,٥٤٥" N	٢٩° ٥١' ١,٠٦١" E	٥٣٩
٢٩° ٥١' ١٣,٥٦,٩١٠" N	٢٩° ٥١' ٥٤,٥٢٦" E	٥٩٠	٢٩° ٥١' ٢٩,٠٠٦" N	٢٩° ٥١' ٠,٨٦٧" E	٥٤٠
٢٩° ٥١' ١٣,٥٧,١٦٢" N	٢٩° ٥١' ٥٤,٧٧١" E	٥٩١	٢٩° ٥١' ٢٩,٨١٥" N	٢٩° ٥١' ٠,٦٢٣" E	٥٤١
٢٩° ٥١' ١٣,٥٧,٤٢٠" N	٢٩° ٥١' ٥٥,٠٠٢" E	٥٩٢	٢٩° ٥١' ٢٩,٧٤٥" N	٢٩° ٥١' ٠,٤٧٩" E	٥٤٢
٢٩° ٥١' ١٣,٥٧,٧١٣" N	٢٩° ٥١' ٥٥,٢١٥" E	٥٩٣	٢٩° ٥١' ٢٩,٤٠٧" N	٢٩° ٥١' ٠,٣٥٤" E	٥٤٣
٢٩° ٥١' ١٣,٥٨,٠١٠" N	٢٩° ٥١' ٥٥,٤٠٨" E	٥٩٤	٢٩° ٥١' ٢٩,١٠٨" N	٢٩° ٥١' ٠,٢٤٤" E	٥٤٤
٢٩° ٥١' ١٣,٥٨,٣٢٠" N	٢٩° ٥١' ٥٥,٥٨٠" E	٥٩٥	٢٩° ٥١' ٢٩,٦٣٦" N	٢٩° ٥١' ٠,١٢٧" E	٥٤٥
٢٩° ٥١' ١٣,٥٨,٦٤١" N	٢٩° ٥١' ٥٥,٧٣١" E	٥٩٦	٢٩° ٥١' ٢٨,٤٣٠" N	٢٩° ٥١' ٠,٠٧٥" E	٥٤٦
٢٩° ٥١' ١٣,٥٨,٩٧١" N	٢٩° ٥١' ٥٥,٨٥٩" E	٥٩٧	٢٩° ٥١' ٢٦,٧٠٤" N	٢٩° ٥١' ٠,٠٥١" E	٥٤٧
٢٩° ٥١' ١٣,٥٩,٣١٠" N	٢٩° ٥١' ٥٥,٩٦٤" E	٥٩٨	٢٩° ٥١' ٢٦,٦٩٠" N	٢٩° ٥١' ٠,٠٢٨" E	٥٤٨
٢٩° ٥١' ١٣,٥٩,٦٥٤" N	٢٩° ٥١' ٥٦,٠٤٦" E	٥٩٩	٢٩° ٥١' ٢٥,٤٢٩" N	٢٩° ٥١' ٠,٠٠٠" E	٥٤٩
٢٩° ٥١' ١٣,٥٩,٩٦٧" N	٢٩° ٥١' ٥٦,١٢٦" E	٦٠٠	٢٩° ٥١' ٢٥,٠٥٧" N	٢٩° ٥١' ٠,٠٠٠" E	٥٥٠

١٤

(١٥)

كشف إحداثيات قطعة أرض ناحية محافظة الإسكندرية (رفع صفة النفع العام) بنظام WGS٨٤					
Y	X	مسلسل	Y	X	مسلسل
31° 9' 2,735" N	29° 02' 6,067" E	٦٤٢	31° 8' ٤,279" N	29° 02' 0٤,1٢1" E	٦٠١
31° 9' 2,7٤0" N	29° 02' ٥,9٦٤" E	٦٤٣	31° 8' 6,091" N	29° 02' 0٢,٦٤3" E	٦٠٢
31° 9' 2,9٨1" N	29° 02' ٥,٦٦٣" E	٦٤٤	31° 8' ٦,٦٦٣" N	29° 02' 0٢,09٨" E	٦٠٣
31° 9' 2,٦٧٢" N	29° 02' ٥,٠٣1" E	٦٤٥	31° 8' ٨,991" N	29° 02' 01,21٥" E	٦٠٤
31° 9' ٢,٩٤1" N	29° 02' ٤,٥٣٣" E	٦٤٦	31° 8' 1٢,٧9٢" N	29° 02' ٤٨,٧٧٦" E	٦٠٥
31° 9' ٤,٨٦٧" N	29° 02' ٢,9٩٤" E	٦٤٧	31° 8' 1٢,9٧٠" N	29° 02' ٤٨,٦٧٢" E	٦٠٦
31° 9' ٥,09٥" N	29° 02' ٢,٥٤٨" E	٦٤٨	31° 8' 1٦,٤٢٨" N	29° 02' ٤٦,٨٦٦" E	٦٠٧
31° 9' ٦,٢6٥" N	29° 02' ٢,٨٩٥" E	٦٤٩	31° 8' 1٦,٥٤٦" N	29° 02' ٤٦,٧٨٣" E	٦٠٨
31° 9' ٦,٣99" N	29° 02' ٢,٨٦٦" E	٦٥٠	31° 8' 1٩,1٥9" N	29° 02' ٤٤,9٥٠" E	٦٠٩
31° 9' ٨,2٨1" N	29° 02' 1,٢٣٥" E	٦٥١	31° 8' ٢1,2٧٣" N	29° 02' ٤٣,1٨٢" E	٦١٠
31° 9' 1٠,٦٨1" N	29° 01' ٥9,٢٦٨" E	٦٥٢	31° 8' ٢1,٢٠٧" N	29° 02' ٤٣,1٥٥" E	٦١١
31° 9' 1٠,٧٦٣" N	29° 01' ٥9,٢٠٤" E	٦٥٣	31° 8' ٢٤,٢٠9" N	29° 02' ٤٠,٨1٤" E	٦١٢
31° 9' 11,٥٧٨" N	29° 01' ٥٨,٦9٤" E	٦٥٤	31° 8' ٢٤,٣٠٥" N	29° 02' ٤٠,٧٤٠" E	٦١٣
31° 9' 1٤,٠99" N	29° 01' ٥٦,١٢٧" E	٦٥٥	31° 8' ٢٧,٨٦٥" N	29° 02' ٣٨,1٤9" E	٦١٤
31° 9' 1٤,٢9٦" N	29° 01' ٥٥,9٢٧" E	٦٥٦	31° 8' ٢٨,٨٥٠" N	29° 02' ٣٧,1٣9" E	٦١٥
31° 9' 1٥,٠٠٤" N	29° 01' ٥٥,٤٣٥" E	٦٥٧	31° 8' ٢٩,٨٠9" N	29° 02' ٣٦,1٥٦" E	٦١٦
31° 9' 1٦,٢٥9" N	29° 01' ٥٤,٥٦٣" E	٦٥٨	31° 8' ٣٢,٣٥٠" N	29° 02' ٣٣,19٥" E	٦١٧
31° 9' 1٦,٦٧6" N	29° 01' ٥٤,٢٣٦" E	٦٥٩	31° 8' ٣٢,٤٦٧" N	29° 02' ٣٣,٠٦٧" E	٦١٨
31° 9' 1٦,٨٨٦" N	29° 01' ٥٤,1٦٣" E	٦٦٠	31° 8' ٣٢,٥9٣" N	29° 02' ٣٢,9٤٦" E	٦١٩
31° 9' 1٦,9٧9" N	29° 01' ٥٤,٠٤٥" E	٦٦١	31° 8' ٣٥,٧٠٥" N	29° 02' ٣٠,1٧٦" E	٦٢٠
31° 9' 1٧,٠٦٤" N	29° 01' ٥٣,٧٥1" E	٦٦٢	31° 8' ٣٥,٨٣9" N	29° 02' ٣٠,٠٦٥" E	٦٢١
31° 9' 1٧,٢٣٨" N	29° 01' ٥٤,٠٤٦" E	٦٦٣	31° 8' ٣٥,9٨٠" N	29° 02' ٢٩,9٦٤" E	٦٢٢
31° 9' 1٩,٦٠٧" N	29° 01' ٥٢,٧9٨" E	٦٦٤	31° 8' ٣٦,١٢٨" N	29° 02' ٢٩,٨٧٤" E	٦٢٣
31° 9' ٢٢,٧٠٧" N	29° 01' ٥1,1٦٤" E	٦٦٥	31° 8' ٣٧,٢٧٧" N	29° 02' ٢٩,٠٣٤" E	٦٢٤
31° 9' ٢٣,٢٨٥" N	29° 01' ٥٢,91٢" E	٦٦٦	31° 8' ٣٩,٠٣٣" N	29° 02' ٢٧,٣٣٨" E	٦٢٥
31° 9' ٢٣,٢1٣" N	29° 01' ٥٢,٠١٤" E	٦٦٧	31° 8' ٣٩,٢٠٨" N	29° 02' ٢٧,1٤٧" E	٦٢٦
31° 9' ٢٣,٠٨٣" N	29° 01' ٥٣,٠٧٨" E	٦٦٨	31° 8' ٤٢,٣٥٨" N	29° 02' ٢٤,٠٢9" E	٦٢٧
31° 9' ٢٢,٦٦٤" N	29° 01' ٥٣,٢٨٨" E	٦٦٩	31° 8' ٤٢,٧9٦" N	29° 02' ٢٣,٢٦9" E	٦٢٨
31° 9' ٢٠,٨٢٧" N	29° 01' ٥٤,٢1٣" E	٦٧٠	31° 8' ٤٦,٢٧٢" N	29° 02' ٢٠,٥٤٤" E	٦٢٩
31° 9' 1٩,٤٨٤" N	29° 01' ٥٥,1٣1" E	٦٧١	31° 8' ٤٦,٤٧٠" N	29° 02' ٢٠,٤٦٣" E	٦٣٠
31° 9' ٢٤,٤9٠" N	29° 01' ٤٩,٤19" E	٦٧٢	31° 8' ٤٦,٦٦٠" N	29° 02' ٢٠,٢٢٨" E	٦٣١
31° 9' ٢٤,٣٨٠" N	29° 01' ٥٠,1٨9" E	٦٧٣	31° 8' ٥٠,٨٤٥" N	29° 02' 1٦,٨٢٧" E	٦٣٢
31° 9' ٢٤,٣٨٧" N	29° 01' ٥٠,٦٦٣" E	٦٧٤	31° 8' ٥٠,٤٠٠" N	29° 02' 1٦,٢٣٧" E	٦٣٣
31° 9' ٢٤,٣٨٧" N	29° 01' ٥٠,٦٨٣" E	٦٧٥	31° 8' ٥1,٤٧٨" N	29° 02' 1٥,2٨٣" E	٦٣٤
31° 9' ٢٤,٣٦٠" N	29° 01' ٥٠,٧٦٢" E	٦٧٦	31° 8' ٥1,٦٢٣" N	29° 02' 1٥,1٦٥" E	٦٣٥
31° 9' ٢٤,٢٧1" N	29° 01' ٥1,٠٣٢" E	٦٧٧	31° 8' ٥1,٧٧٧" N	29° 02' 1٥,٠٥٧" E	٦٣٦
31° 9' ٢٤,٠9٨" N	29° 01' ٥1,٤٦٧" E	٦٧٨	31° 8' ٥٥,٥٦٣" N	29° 02' 1٢,٦٣٠" E	٦٣٧
31° 9' ٢٣,9٢٨" N	29° 01' ٥1,٨٢٤" E	٦٧٩	31° 8' ٥٨,1٢٤" N	29° 02' ٩,٧٢9" E	٦٣٨
31° 9' ٢٣,٠٣٥" N	29° 01' ٤٩,٢٣٧" E	٦٨٠	31° 8' ٥٨,٨٦٥" N	29° 02' ٩,1٣9" E	٦٣٩
31° 9' ٢٤,٦٣٧" N	29° 01' ٤٨,٣٨1" E	٦٨١	31° 9' ٢,٢٨٨" N	29° 02' ٦,٤1٥" E	٦٤٠
31° 9' ٢٤,٤9٠" N	29° 01' ٤٩,٤19" E	٦٨٢	31° 9' ٢,٤٥٣" N	29° 02' ٦,٢٢٧" E	٦٤١
٥٦٣,٧٠ فدان			٢م ٢٣٦٨.٣٥		المساحة

١٥ (١٧)

كشف إحداثيات قطعة أرض ناحية محافظة الإسكندرية (رفع صفة النفع العام) بنظام WGS٨٤					
مستطيل	X	Y	مسلسل	X	Y
١	٢٩° ٥٢' ٢٠,٥١٧" E	٣١° ٩' ٢,٥٧٧" N	١٥	٢٩° ٥٢' ١,٨٦٥" E	٣١° ٩' ١٦,٢٢٤" N
٢	٢٩° ٥٢' ٤٠,٣٤٤" E	٣١° ٩' ١٧,٤٢٧" N	١٦	٢٩° ٥٢' ١,٧٠٨" E	٣١° ٩' ١٦,٥٢٣" N
٣	٢٩° ٥٢' ٤٤,١٣١" E	٣١° ٩' ١٣,١٥٣" N	١٧	٢٩° ٥٢' ١,٥٣٤" E	٣١° ٩' ١٦,٦٩٦" N
٤	٢٩° ٥٢' ١٩,٨١٢" E	٣١° ٨' ٥٤,٤٤٢" N	١٨	٢٩° ٥٢' ١,٣٤٥" E	٣١° ٩' ١٦,٨٥٣" N
٥	٢٩° ٥٢' ١٥,٤٦٩" E	٣١° ٩' ١,١٢٣" N	١٩	٢٩° ٥٢' ١,١٤٢" E	٣١° ٩' ١٦,٩٩١" N
٦	٢٩° ٥٢' ١٤,٨٨٩" E	٣١° ٩' ٢,٠٠١" N	٢٠	٢٩° ٥١' ٥٨,٩٠١" E	٣١° ٩' ١٨,٣٨١" N
٧	٢٩° ٥٢' ١٤,٧٧٣" E	٣١° ٩' ٢,١٦١" N	٢١	٢٩° ٥١' ٥٧,٤٨٢" E	٣١° ٩' ١٩,٦٦٤" N
٨	٢٩° ٥٢' ١٤,٦٤٥" E	٣١° ٩' ٢,٣١٢" N	٢٢	٢٩° ٥١' ٥٧,٤٥٩" E	٣١° ٩' ١٩,٦٩٢" N
٩	٢٩° ٥٢' ١٤,٥٠٦" E	٣١° ٩' ٢,٤٥٢" N	٢٣	٢٩° ٥١' ٥٧,٥٩٥" E	٣١° ٩' ١٩,٧٥٩" N
١٠	٢٩° ٥٢' ١٤,٣٥٦" E	٣١° ٩' ٢,٥٨١" N	٢٤	٢٩° ٥١' ٥٩,٣٨٢" E	٣١° ٩' ١٨,٣٩٨" N
١١	٢٩° ٥٢' ١٠,٦١١" E	٣١° ٩' ٥,٥٧٩" N	٢٥	٢٩° ٥٢' ٧,٩٨٤" E	٣١° ٩' ١١,٨٩٢" N
١٢	٢٩° ٥٢' ١٠,٤٧٠" E	٣١° ٩' ٥,٦٩٢" N	٢٦	٢٩° ٥٢' ١٢,٤١٣" E	٣١° ٩' ١٥,١٢٢" N
١٣	٢٩° ٥٢' ٧,٤٨٣" E	٣١° ٩' ٩,٢١٥" N	٢٧	٢٩° ٥٢' ١٦,١١٧" E	٣١° ٩' ٩,٨٥٧" N
١٤	٢٩° ٥٢' ٤,٠٣٢" E	٣١° ٩' ١٣,٤٤٠" N			
المساحة	٢٤١٩١١ م ^٢			٥٧,٥٨ قن	

١٦

(٢٠)

**كشف إحداثيات قطعة أرض تابعة محافظة الإسكندرية لصالح
الهيئة العامة للنقل النهري بنظام WGS84**

(د)

Y	X	مسلسل	Y	X	مسلسل
31° 9' 23.030" N	29° 51' 49.237" E	01	31° 9' 24.929" N	29° 51' 51.100" E	1
31° 9' 23.721" N	29° 51' 48.870" E	02	31° 9' 24.881" N	29° 51' 49.163" E	2
31° 9' 24.337" N	29° 51' 48.381" E	03	31° 9' 25.077" N	29° 51' 49.301" E	3
31° 9' 19.481" N	29° 51' 50.131" E	04	31° 9' 25.100" N	29° 51' 48.826" E	4
31° 9' 18.883" N	29° 51' 50.816" E	05	31° 9' 25.111" N	29° 51' 48.704" E	5
31° 9' 19.074" N	29° 51' 51.204" E	06	31° 9' 25.100" N	29° 51' 48.107" E	6
31° 9' 19.692" N	29° 51' 57.409" E	07	31° 9' 25.100" N	29° 51' 48.102" E	7
31° 9' 19.764" N	29° 51' 57.482" E	08	31° 9' 26.962" N	29° 51' 47.121" E	8
31° 9' 18.381" N	29° 51' 58.901" E	09	31° 9' 29.077" N	29° 51' 45.967" E	9
31° 9' 19.991" N	29° 52' 1.142" E	10	31° 9' 30.703" N	29° 51' 45.003" E	10
31° 9' 17.803" N	29° 52' 1.340" E	11	31° 9' 30.829" N	29° 51' 45.013" E	11
31° 9' 17.696" N	29° 52' 1.034" E	12	31° 9' 33.060" N	29° 51' 43.899" E	12
31° 9' 17.023" N	29° 52' 1.708" E	13	31° 9' 33.089" N	29° 51' 43.888" E	13
31° 9' 17.324" N	29° 52' 1.860" E	14	31° 9' 34.920" N	29° 51' 43.001" E	14
31° 9' 17.991" N	29° 52' 4.022" E	15	31° 9' 37.103" N	29° 51' 41.913" E	15
31° 9' 9.210" N	29° 52' 7.483" E	16	31° 9' 39.690" N	29° 51' 40.734" E	16
31° 9' 5.692" N	29° 52' 10.170" E	17	31° 9' 41.730" N	29° 51' 39.729" E	17
31° 9' 2.581" N	29° 52' 14.306" E	18	31° 9' 43.174" N	29° 51' 38.706" E	18
31° 9' 2.402" N	29° 52' 14.006" E	19	31° 9' 46.006" N	29° 51' 37.276" E	19
31° 9' 2.312" N	29° 52' 14.140" E	20	31° 9' 50.000" N	29° 51' 35.711" E	20
31° 9' 2.161" N	29° 52' 14.773" E	21	31° 9' 50.000" N	29° 51' 35.723" E	21
31° 9' 2.001" N	29° 52' 14.889" E	22	31° 9' 57.993" N	29° 51' 37.223" E	22
31° 8' 59.480" N	29° 52' 16.003" E	23	31° 9' 57.962" N	29° 51' 39.699" E	23
31° 8' 57.927" N	29° 52' 17.078" E	24	31° 9' 57.119" N	29° 51' 40.300" E	24
31° 8' 56.283" N	29° 52' 19.914" E	25	31° 9' 57.000" N	29° 51' 41.300" E	25
31° 8' 57.077" N	29° 52' 20.038" E	26	31° 9' 51.899" N	29° 51' 40.101" E	26
31° 8' 57.272" N	29° 52' 20.123" E	27	31° 9' 49.868" N	29° 51' 41.234" E	27
31° 8' 47.319" N	29° 52' 26.069" E	28	31° 9' 48.777" N	29° 51' 42.228" E	28
31° 8' 47.700" N	29° 52' 26.749" E	29	31° 9' 48.506" N	29° 51' 42.303" E	29
31° 8' 47.008" N	29° 52' 27.719" E	30	31° 9' 48.050" N	29° 51' 43.804" E	30
31° 8' 45.901" N	29° 52' 27.869" E	31	31° 9' 45.164" N	29° 51' 43.923" E	31
31° 8' 45.834" N	29° 52' 28.012" E	32	31° 9' 43.742" N	29° 51' 44.830" E	32
31° 8' 45.708" N	29° 52' 28.146" E	33	31° 9' 41.092" N	29° 51' 45.840" E	33
31° 8' 42.404" N	29° 52' 31.317" E	34	31° 9' 39.006" N	29° 51' 47.168" E	34
31° 8' 40.824" N	29° 52' 33.317" E	35	31° 9' 37.832" N	29° 51' 48.209" E	35
31° 8' 40.676" N	29° 52' 33.496" E	36	31° 9' 37.806" N	29° 51' 48.222" E	36
31° 8' 40.508" N	29° 52' 33.601" E	37	31° 9' 34.969" N	29° 51' 49.109" E	37
31° 8' 40.327" N	29° 52' 33.790" E	38	31° 9' 32.783" N	29° 51' 50.198" E	38
31° 8' 40.132" N	29° 52' 33.912" E	39	31° 9' 31.140" N	29° 51' 51.091" E	39
31° 8' 38.467" N	29° 52' 34.866" E	40	31° 9' 29.026" N	29° 51' 52.248" E	40
31° 8' 35.681" N	29° 52' 37.320" E	41	31° 9' 27.917" N	29° 51' 53.293" E	41
31° 8' 32.200" N	29° 52' 40.217" E	42	31° 9' 24.929" N	29° 51' 54.100" E	42
31° 8' 32.087" N	29° 52' 40.341" E	43	31° 9' 24.337" N	29° 51' 48.381" E	43
31° 8' 30.930" N	29° 52' 42.017" E	44	31° 9' 24.380" N	29° 51' 50.189" E	44
31° 8' 30.783" N	29° 52' 42.642" E	45	31° 9' 24.111" N	29° 51' 52.409" E	45
31° 8' 30.617" N	29° 52' 42.823" E	46	31° 9' 24.168" N	29° 51' 52.031" E	46
31° 8' 26.923" N	29° 52' 45.002" E	47	31° 9' 24.049" N	29° 51' 52.186" E	47
31° 8' 24.099" N	29° 52' 47.791" E	48	31° 9' 23.704" N	29° 51' 51.036" E	48
31° 8' 21.922" N	29° 52' 49.711" E	49	31° 9' 23.730" N	29° 51' 50.966" E	49
31° 8' 21.708" N	29° 52' 49.737" E	50	31° 9' 23.266" N	29° 51' 50.199" E	50

١٧

كشف إحداثيات قطعة أرض ناحية محافظة الإسكندرية لصالح
الهيئة العامة للنقل النهري بنظام WGS٨٤

(د)

متمثل	X	Y	متمثل	X	Y
١٠١	٢٩٥ ٥٣' ١٦,٦١٧" E	٣١٥ ٧' ٩,٩٠٣" N	١٠١	٢٩٥ ٥٣' ٥١,٨٠٠" E	٣١٥ ٨' ١٨,٨١٧" N
١٠٢	٢٩٥ ٥٣' ١٦,٧٦٣" E	٣١٥ ٧' ٩,٠٢٣" N	١٠٢	٢٩٥ ٥٣' ٥١,٨٨٣" E	٣١٥ ٨' ١٨,٦٨٩" N
١٠٣	٢٩٥ ٥٣' ١٦,٧٨٨" E	٣١٥ ٧' ٨,٨٠٨" N	١٠٣	٢٩٥ ٥٣' ٥١,٩٥٨" E	٣١٥ ٨' ١٨,٥٥٧" N
١٠٤	٢٩٥ ٥٣' ١٦,٧٩٠" E	٣١٥ ٧' ٨,٥٩٢" N	١٠٤	٢٩٥ ٥٣' ٥٢,٧٨٧" E	٣١٥ ٨' ١٥,٠٥٧" N
١٠٥	٢٩٥ ٥٣' ١٦,٧٧٠" E	٣١٥ ٧' ٨,٣٧٧" N	١٠٥	٢٩٥ ٥٣' ٥٦,١٩٢" E	٣١٥ ٨' ١١,٣١٠" N
١٠٦	٢٩٥ ٥٣' ١٦,٥١١" E	٣١٥ ٧' ٦,٦٠٠" N	١٠٦	٢٩٥ ٥٣' ٥٦,٢٣٤" E	٣١٥ ٨' ١١,٢٤١" N
١٠٧	٢٩٥ ٥٣' ١٦,٥٦٩" E	٣١٥ ٧' ٥,٩٢٦" N	١٠٧	٢٩٥ ٥٣' ٥٧,٦٦٦" E	٣١٥ ٨' ٨,٩١٤" N
١٠٨	٢٩٥ ٥٣' ١٦,٥٧١" E	٣١٥ ٧' ٥,٨٩٨" N	١٠٨	٢٩٥ ٥٣' ٥٩,١٤٩" E	٣١٥ ٨' ٦,٥٣٣" N
١٠٩	٢٩٥ ٥٣' ١٦,٧٢٨" E	٣١٥ ٧' ٢,٧٣٤" N	١٠٩	٢٩٥ ٥٣' ٥٩,٢٦٩" E	٣١٥ ٨' ٦,٣٢٢" N
١١٠	٢٩٥ ٥٣' ١٧,٠٨١" E	٣١٥ ٧' ٢,٦٨٥" N	١١٠	٢٩٥ ٥٣' ٥٩,٥٨٣" E	٣١٥ ٨' ٣,٧١٤" N
١١١	٢٩٥ ٥٣' ١٧,١٣٧" E	٣١٥ ٧' ٢,٤٨٧" N	١١١	٢٩٥ ٥٣' ٥٩,٦٦٠" E	٣١٥ ٨' ٣,٥١٦" N
١١٢	٢٩٥ ٥٣' ١٧,١٧٤" E	٣١٥ ٧' ٢,٢٨٥" N	١١٢	٢٩٥ ٥٣' ٥٩,٦٤٢" E	٣١٥ ٨' ٣,٣٣٣" N
١١٣	٢٩٥ ٥٣' ١٧,١٩١" E	٣١٥ ٧' ٢,٠٨٠" N	١١٣	٢٩٥ ٥٣' ٥٩,٦٨٩" E	٣١٥ ٨' ٣,١٥٦" N
١١٤	٢٩٥ ٥٣' ١٧,٢٣٦" E	٣١٥ ٧' ١,٧٧٩" N	١١٤	٢٩٥ ٥٣' ٥٩,٦٨٩" E	٣١٥ ٨' ٣,١٥٦" N
١١٥	٢٩٥ ٥٣' ١٧,٢٣٧" E	٣١٥ ٧' ١,٧٤٩" N	١١٥	٢٩٥ ٥٣' ٥٩,٦٨٩" E	٣١٥ ٨' ٣,١٥٦" N
١١٦	٢٩٥ ٥٣' ١٧,٢٨٨" E	٣١٥ ٧' ١,٥٨٠" N	١١٦	٢٩٥ ٥٣' ٥٩,٦٨٩" E	٣١٥ ٨' ٣,١٥٦" N
١١٧	٢٩٥ ٥٣' ١٧,٣٢٣" E	٣١٥ ٧' ١,٤٨٢" N	١١٧	٢٩٥ ٥٣' ٥٩,٦٨٩" E	٣١٥ ٨' ٣,١٥٦" N
١١٨	٢٩٥ ٥٣' ١٧,٣٢٣" E	٣١٥ ٧' ١,٤٨٢" N	١١٨	٢٩٥ ٥٣' ٥٩,٦٨٩" E	٣١٥ ٨' ٣,١٥٦" N
١١٩	٢٩٥ ٥٣' ١٧,٣٢٣" E	٣١٥ ٧' ١,٤٨٢" N	١١٩	٢٩٥ ٥٣' ٥٩,٦٨٩" E	٣١٥ ٨' ٣,١٥٦" N
١٢٠	٢٩٥ ٥٣' ١٧,٣٥٣" E	٣١٥ ٧' ١,٤٨٢" N	١٢٠	٢٩٥ ٥٣' ٥٩,٦٨٩" E	٣١٥ ٨' ٣,١٥٦" N
١٢١	٢٩٥ ٥٣' ١٧,٣٥٣" E	٣١٥ ٧' ١,٤٨٢" N	١٢١	٢٩٥ ٥٣' ٥٩,٦٨٩" E	٣١٥ ٨' ٣,١٥٦" N
١٢٢	٢٩٥ ٥٣' ١٧,١٨٣" E	٣١٥ ٧' ١,٤٨٢" N	١٢٢	٢٩٥ ٥٣' ٥٩,٦٨٩" E	٣١٥ ٨' ٣,١٥٦" N
١٢٣	٢٩٥ ٥٣' ١٧,١١٧" E	٣١٥ ٧' ١,٤٨٢" N	١٢٣	٢٩٥ ٥٣' ٥٩,٦٨٩" E	٣١٥ ٨' ٣,١٥٦" N
١٢٤	٢٩٥ ٥٣' ١٧,١٠٧" E	٣١٥ ٧' ١,٤٨٢" N	١٢٤	٢٩٥ ٥٣' ٥٩,٦٨٩" E	٣١٥ ٨' ٣,١٥٦" N
١٢٥	٢٩٥ ٥٣' ١٧,٠٦٨" E	٣١٥ ٧' ١,٤٨٢" N	١٢٥	٢٩٥ ٥٣' ٥٩,٦٨٩" E	٣١٥ ٨' ٣,١٥٦" N
١٢٦	٢٩٥ ٥٣' ١٦,٩٩٥" E	٣١٥ ٧' ١,٤٨٢" N	١٢٦	٢٩٥ ٥٣' ٥٩,٦٨٩" E	٣١٥ ٨' ٣,١٥٦" N
١٢٧	٢٩٥ ٥٣' ١٦,٨٩٤" E	٣١٥ ٧' ١,٤٨٢" N	١٢٧	٢٩٥ ٥٣' ٥٩,٦٨٩" E	٣١٥ ٨' ٣,١٥٦" N
١٢٨	٢٩٥ ٥٣' ١٦,٨٣٥" E	٣١٥ ٧' ١,٤٨٢" N	١٢٨	٢٩٥ ٥٣' ٥٩,٦٨٩" E	٣١٥ ٨' ٣,١٥٦" N
١٢٩	٢٩٥ ٥٣' ١٦,٨٥٥" E	٣١٥ ٧' ١,٤٨٢" N	١٢٩	٢٩٥ ٥٣' ٥٩,٦٨٩" E	٣١٥ ٨' ٣,١٥٦" N
١٣٠	٢٩٥ ٥٣' ١٦,٨٦٩" E	٣١٥ ٧' ١,٤٨٢" N	١٣٠	٢٩٥ ٥٣' ٥٩,٦٨٩" E	٣١٥ ٨' ٣,١٥٦" N
١٣١	٢٩٥ ٥٣' ١٦,٦٠٠" E	٣١٥ ٧' ١,٤٨٢" N	١٣١	٢٩٥ ٥٣' ٥٩,٦٨٩" E	٣١٥ ٨' ٣,١٥٦" N
١٣٢	٢٩٥ ٥٣' ١٦,٥٦٩" E	٣١٥ ٧' ١,٤٨٢" N	١٣٢	٢٩٥ ٥٣' ٥٩,٦٨٩" E	٣١٥ ٨' ٣,١٥٦" N
١٣٣	٢٩٥ ٥٣' ١٦,٥١٧" E	٣١٥ ٧' ١,٤٨٢" N	١٣٣	٢٩٥ ٥٣' ٥٩,٦٨٩" E	٣١٥ ٨' ٣,١٥٦" N
١٣٤	٢٩٥ ٥٣' ١٦,٠٦٦" E	٣١٥ ٧' ١,٤٨٢" N	١٣٤	٢٩٥ ٥٣' ٥٩,٦٨٩" E	٣١٥ ٨' ٣,١٥٦" N
١٣٥	٢٩٥ ٥٣' ١٥,٩٥٥" E	٣١٥ ٧' ١,٤٨٢" N	١٣٥	٢٩٥ ٥٣' ٥٩,٦٨٩" E	٣١٥ ٨' ٣,١٥٦" N
١٣٦	٢٩٥ ٥٣' ١٥,٧٩٧" E	٣١٥ ٧' ١,٤٨٢" N	١٣٦	٢٩٥ ٥٣' ٥٩,٦٨٩" E	٣١٥ ٨' ٣,١٥٦" N
١٣٧	٢٩٥ ٥٣' ١٥,٧٩٦" E	٣١٥ ٧' ١,٤٨٢" N	١٣٧	٢٩٥ ٥٣' ٥٩,٦٨٩" E	٣١٥ ٨' ٣,١٥٦" N
١٣٨	٢٩٥ ٥٣' ١٥,٧٧٥" E	٣١٥ ٧' ١,٤٨٢" N	١٣٨	٢٩٥ ٥٣' ٥٩,٦٨٩" E	٣١٥ ٨' ٣,١٥٦" N
١٣٩	٢٩٥ ٥٣' ١٥,٥٦٨" E	٣١٥ ٧' ١,٤٨٢" N	١٣٩	٢٩٥ ٥٣' ٥٩,٦٨٩" E	٣١٥ ٨' ٣,١٥٦" N
١٤٠	٢٩٥ ٥٣' ١٥,٤٨٣" E	٣١٥ ٧' ١,٤٨٢" N	١٤٠	٢٩٥ ٥٣' ٥٩,٦٨٩" E	٣١٥ ٨' ٣,١٥٦" N
١٤١	٢٩٥ ٥٣' ١٦,٠٥٧" E	٣١٥ ٧' ١,٤٨٢" N	١٤١	٢٩٥ ٥٣' ٥٩,٦٨٩" E	٣١٥ ٨' ٣,١٥٦" N
١٤٢	٢٩٥ ٥٣' ١٦,١٦٥" E	٣١٥ ٧' ١,٤٨٢" N	١٤٢	٢٩٥ ٥٣' ٥٩,٦٨٩" E	٣١٥ ٨' ٣,١٥٦" N
١٤٣	٢٩٥ ٥٣' ١٦,٢٥٧" E	٣١٥ ٧' ١,٤٧٨" N	١٤٣	٢٩٥ ٥٣' ٥٩,٦٨٩" E	٣١٥ ٨' ٣,١٥٦" N
١٤٤	٢٩٥ ٥٣' ١٦,٣٢٢" E	٣١٥ ٧' ١,٤٧٩" N	١٤٤	٢٩٥ ٥٣' ٥٩,٦٨٩" E	٣١٥ ٨' ٣,١٥٦" N
١٤٥	٢٩٥ ٥٣' ١٦,٣٨٩" E	٣١٥ ٧' ١,٤٧٩" N	١٤٥	٢٩٥ ٥٣' ٥٩,٦٨٩" E	٣١٥ ٨' ٣,١٥٦" N
١٤٦	٢٩٥ ٥٣' ١٦,٤٢٨" E	٣١٥ ٧' ١,٤٧٩" N	١٤٦	٢٩٥ ٥٣' ٥٩,٦٨٩" E	٣١٥ ٨' ٣,١٥٦" N
١٤٧	٢٩٥ ٥٣' ١٦,٧٣٠" E	٣١٥ ٧' ١,٤٧٩" N	١٤٧	٢٩٥ ٥٣' ٥٩,٦٨٩" E	٣١٥ ٨' ٣,١٥٦" N
١٤٨	٢٩٥ ٥٣' ١٦,٧٤٥" E	٣١٥ ٧' ١,٤٧٩" N	١٤٨	٢٩٥ ٥٣' ٥٩,٦٨٩" E	٣١٥ ٨' ٣,١٥٦" N
١٤٩	٢٩٥ ٥٣' ١٦,٧٥١" E	٣١٥ ٧' ١,٤٧٩" N	١٤٩	٢٩٥ ٥٣' ٥٩,٦٨٩" E	٣١٥ ٨' ٣,١٥٦" N
١٥٠	٢٩٥ ٥٣' ١٦,٧٦١" E	٣١٥ ٧' ١,٤٧٩" N	١٥٠	٢٩٥ ٥٣' ٥٩,٦٨٩" E	٣١٥ ٨' ٣,١٥٦" N

١٨

(٢٢)

كشف إحداثيات قطعة أرض ناحية محافظة الإسكندرية لصالح الهيئة العامة للنقل النهري بنظام WGS٨٤					
Y	X	مسلم	Y	X	مسلم
٣١° ٣' ٤٥,٧٠٢" N	٢٩° ٥٢' ٢,٨٦١" E	٢٥١	٣١° ٥' ٥٥,٧٣٧" N	٢٩° ٥٢' ١٦,٧٨٣" E	٢٥١
٣١° ٣' ٤٥,٤٨٤" N	٢٩° ٥٢' ٢,٧٤٠" E	٢٥٢	٣١° ٥' ٥١,٤٠٣" N	٢٩° ٥٢' ١٦,٨٨٢" E	٢٥٢
٣١° ٣' ٤٥,٢٦٥" N	٢٩° ٥٢' ٢,٦١٧" E	٢٥٣	٣١° ٥' ٤٧,٤٤٨" N	٢٩° ٥٢' ١٦,٩٣٧" E	٢٥٣
٣١° ٣' ٤٥,٢٥١" N	٢٩° ٥٢' ٢,٥٩٣" E	٢٥٤	٣١° ٥' ٤٣,٩٧٧" N	٢٩° ٥٢' ١٦,٩٦٦" E	٢٥٤
٣١° ٣' ٤١,٧٧٢" N	٢٩° ٥٢' ٠,١٠٤" E	٢٥٥	٣١° ٥' ٣٩,٥٦٧" N	٢٩° ٥٢' ١٦,٩٩٠" E	٢٥٥
٣١° ٣' ٣٩,٢٧٧" N	٢٩° ٥٢' ٥٨,٢٩٦" E	٢٥٦	٣١° ٥' ٣٩,٥٤٠" N	٢٩° ٥٢' ١٦,٩٩٠" E	٢٥٦
٣١° ٣' ٣٦,٩٤٢" N	٢٩° ٥٢' ٥٦,٦٥٥" E	٢٥٧	٣١° ٥' ٣٦,١٧٤" N	٢٩° ٥٢' ١٦,٩٦٧" E	٢٥٧
٣١° ٣' ٣٤,٢٤٧" N	٢٩° ٥٢' ٥٤,٧١٨" E	٢٥٨	٣١° ٥' ٣٢,٥٤١" N	٢٩° ٥٢' ١٦,٩٤٠" E	٢٥٨
٣١° ٣' ٣١,٣٩٤" N	٢٩° ٥٢' ٥٢,٩٥٣" E	٢٥٩	٣١° ٥' ٢٩,١٧٣" N	٢٩° ٥٢' ١٦,٩٢٧" E	٢٥٩
٣١° ٣' ٣١,١٧٣" N	٢٩° ٥٢' ٥٢,٨٤٩" E	٢٦٠	٣١° ٥' ٢٥,٨١٣" N	٢٩° ٥٢' ١٦,٩٨١" E	٢٦٠
٣١° ٣' ٢٨,٧٦٨" N	٢٩° ٥٢' ٥١,١٢١" E	٢٦١	٣١° ٥' ٢٢,٠٦١" N	٢٩° ٥٢' ١٧,٠٨٠" E	٢٦١
٣١° ٣' ٢٥,٩٩١" N	٢٩° ٥٢' ٤٩,٢٢٤" E	٢٦٢	٣١° ٥' ٢١,٩٠٦" N	٢٩° ٥٢' ١٧,٠٧٨" E	٢٦٢
٣١° ٣' ٢٣,٨٤٣" N	٢٩° ٥٢' ٤٧,٨٥٨" E	٢٦٣	٣١° ٥' ٢٠,٨٠٦" N	٢٩° ٥٢' ١٧,٠٢٣" E	٢٦٣
٣١° ٣' ٢٢,٤٦٦" N	٢٩° ٥٢' ٤٦,٩٧٨" E	٢٦٤	٣١° ٥' ١٨,٨٠٧" N	٢٩° ٥٢' ١٦,٩٥٣" E	٢٦٤
٣١° ٣' ٢٢,٢٢٢" N	٢٩° ٥٢' ٤٦,٩٠٧" E	٢٦٥	٣١° ٥' ١٤,١٦٦" N	٢٩° ٥٢' ١٦,٩٦٦" E	٢٦٥
٣١° ٣' ١٩,٩٠٠" N	٢٩° ٥٢' ٤٥,٣٥٢" E	٢٦٦	٣١° ٥' ١٠,٣٧٩" N	٢٩° ٥٢' ١٦,٩٣٩" E	٢٦٦
٣١° ٣' ١٩,٨٠٤" N	٢٩° ٥٢' ٤٥,٢٨٤" E	٢٦٧	٣١° ٥' ٧,٢٦١" N	٢٩° ٥٢' ١٧,٠٣٥" E	٢٦٧
٣١° ٣' ١٥,٨٩٣" N	٢٩° ٥٢' ٤٢,٣٩٢" E	٢٦٨	٣١° ٥' ٧,٥٤٦" N	٢٩° ٥٢' ١٧,٠٣٦" E	٢٦٨
٣١° ٣' ١٢,٧٥١" N	٢٩° ٥٢' ٤٠,١٧١" E	٢٦٩	٣١° ٥' ٥,٢٦٤" N	٢٩° ٥٢' ١٧,٠٣٤" E	٢٦٩
٣١° ٣' ٩,٨٢٣" N	٢٩° ٥٢' ٣٨,١٤٧" E	٢٧٠	٣١° ٥' ٢,٢١٩" N	٢٩° ٥٢' ١٧,٠٣١" E	٢٧٠
٣١° ٣' ٥,٣٨١" N	٢٩° ٥٢' ٣٥,٠٤٨" E	٢٧١	٣١° ٥' ٥٨,٠٠٠" N	٢٩° ٥٢' ١٧,٠٥٦" E	٢٧١
٣١° ٣' ٠,٨٧٥" N	٢٩° ٥٢' ٣٢,١٨٥" E	٢٧٢	٣١° ٥' ٥٧,٩٧٣" N	٢٩° ٥٢' ١٧,٠٥٦" E	٢٧٢
٣١° ٣' ٠,٨٣٣" N	٢٩° ٥٢' ٣٢,١٥٨" E	٢٧٣	٣١° ٥' ٥٤,٩١٠" N	٢٩° ٥٢' ١٧,٠٢٩" E	٢٧٣
٣١° ٣' ٥٦,٠٥٤" N	٢٩° ٥٢' ٢٨,٩٧٨" E	٢٧٤	٣١° ٥' ٥٠,٤٣٣" N	٢٩° ٥٢' ١٧,٠٨٨" E	٢٧٤
٣١° ٣' ٥٢,٤٠١" N	٢٩° ٥٢' ٢٦,٥٤٤" E	٢٧٥	٣١° ٥' ٤٥,٧٧٧" N	٢٩° ٥٢' ١٧,١٦٣" E	٢٧٥
٣١° ٣' ٤٨,٤٣١" N	٢٩° ٥٢' ٢٣,٩٦٨" E	٢٧٦	٣١° ٥' ٤٥,٧٣٥" N	٢٩° ٥٢' ١٧,١٦٤" E	٢٧٦
٣١° ٣' ٤٨,٣٨٧" N	٢٩° ٥٢' ٢٣,٩٣٩" E	٢٧٧	٣١° ٥' ٤١,٧٥٤" N	٢٩° ٥٢' ١٧,١٤٧" E	٢٧٧
٣١° ٣' ٤٤,٦٣٤" N	٢٩° ٥٢' ٢١,٣٦٤" E	٢٧٨	٣١° ٥' ٤١,٦٦٦" N	٢٩° ٥٢' ١٧,١٤٥" E	٢٧٨
٣١° ٣' ٤٠,٩٩٢" N	٢٩° ٥٢' ١٨,٩٨٧" E	٢٧٩	٣١° ٥' ٣٧,١١٨" N	٢٩° ٥٢' ١٦,٩٢٧" E	٢٧٩
٣١° ٣' ٤٠,٩٢٧" N	٢٩° ٥٢' ١٨,٩٤٣" E	٢٨٠	٣١° ٥' ٣٢,٠٣٤" N	٢٩° ٥٢' ١٦,٩١١" E	٢٨٠
٣١° ٣' ٣٧,٨٦٢" N	٢٩° ٥٢' ١٦,٧٩٥" E	٢٨١	٣١° ٥' ٣١,٩٨٠" N	٢٩° ٥٢' ١٦,٩١٠" E	٢٨١
٣١° ٣' ٣٦,٥٣٤" N	٢٩° ٥٢' ١٥,٩٢٦" E	٢٨٢	٣١° ٥' ٢٧,٢٧١" N	٢٩° ٥٢' ١٦,٧٧٤" E	٢٨٢
٣١° ٣' ٣٤,٥٠٧" N	٢٩° ٥٢' ١٤,٦٠٦" E	٢٨٣	٣١° ٥' ٢٧,١٥٢" N	٢٩° ٥٢' ١٦,٧٦٧" E	٢٨٣
٣١° ٣' ٣١,٥١٩" N	٢٩° ٥٢' ١٢,٧٠٠" E	٢٨٤	٣١° ٥' ٢٢,٥٥٨" N	٢٩° ٥٢' ١٦,٣٧٤" E	٢٨٤
٣١° ٣' ٢٦,٤٨٦" N	٢٩° ٥٢' ١٢,٦٧٩" E	٢٨٥	٣١° ٥' ٢٢,٤٦٣" N	٢٩° ٥٢' ١٦,٣٦٣" E	٢٨٥
٣١° ٣' ٢٨,٠٥٧" N	٢٩° ٥٢' ١٠,٤١٢" E	٢٨٦	٣١° ٥' ١٨,٤٧٢" N	٢٩° ٥٢' ١٥,٨٣٦" E	٢٨٦
٣١° ٣' ٢٤,٦٩٢" N	٢٩° ٥٢' ٨,١٨٩" E	٢٨٧	٣١° ٥' ١٨,٢٩٨" N	٢٩° ٥٢' ١٥,٨٠٦" E	٢٨٧
٣١° ٣' ٢٠,٩٨١" N	٢٩° ٥٢' ٥,٧٨٩" E	٢٨٨	٣١° ٥' ١٤,٦٥٨" N	٢٩° ٥٢' ١٥,٠٣٣" E	٢٨٨
٣١° ٣' ٢٠,٩٤١" N	٢٩° ٥٢' ٥,٧٦٣" E	٢٨٩	٣١° ٥' ١٤,٥٤٧" N	٢٩° ٥٢' ١٤,٩٨٦" E	٢٨٩
٣١° ٣' ١٧,٤٣٣" N	٢٩° ٥٢' ٣,٣٩٤" E	٢٩٠	٣١° ٥' ١١,٢٧٦" N	٢٩° ٥٢' ١٤,٠٨٨" E	٢٩٠
٣١° ٣' ١٣,٢٨٦" N	٢٩° ٥٢' ٠,٨١٧" E	٢٩١	٣١° ٥' ١١,٢٢٦" N	٢٩° ٥٢' ١٤,٠٧٣" E	٢٩١
٣١° ٣' ١٣,١٨٨" N	٢٩° ٥٢' ٠,٧٥٣" E	٢٩٢	٣١° ٥' ٥,٣٢٢" N	٢٩° ٥٢' ١٢,٣٠١" E	٢٩٢
٣١° ٣' ٩,٨٣٦" N	٢٩° ٥٢' ٥٨,٤٣١" E	٢٩٣	٣١° ٥' ٥,١٩٧" N	٢٩° ٥٢' ١٢,٢٥٩" E	٢٩٣
٣١° ٣' ٧,٧٦٥" N	٢٩° ٥٢' ٥٧,٠٩٢" E	٢٩٤	٣١° ٥' ٥,٠٧٤" N	٢٩° ٥٢' ١٢,٢٠٩" E	٢٩٤
٣١° ٣' ٥,٨٠٧" N	٢٩° ٥٢' ٥٦,٠١٦" E	٢٩٥	٣١° ٥' ٥٤,٣٧٥" N	٢٩° ٥٢' ٩,٧١٨" E	٢٩٥
٣١° ٣' ٥,٧٤٠" N	٢٩° ٥٢' ٥٥,٩٧٨" E	٢٩٦	٣١° ٥' ٥٤,٠٥١" N	٢٩° ٥٢' ٨,٤٦٥" E	٢٩٦
٣١° ٣' ٣,١٨٣" N	٢٩° ٥٢' ٥٤,٤٥٩" E	٢٩٧	٣١° ٥' ٥٥,٨٤٣" N	٢٩° ٥٢' ٨,٣٢١" E	٢٩٧
٣١° ٣' ٣,١٠٧" N	٢٩° ٥٢' ٥٤,٤١٢" E	٢٩٨	٣١° ٥' ٥٢,٨٤١" N	٢٩° ٥٢' ٦,٨٠٢" E	٢٩٨
٣١° ٣' ٠,٥١٢" N	٢٩° ٥٢' ٥٢,٧٣٦" E	٢٩٩	٣١° ٥' ٥٢,٨٤١" N	٢٩° ٥٢' ٦,٧٧٦" E	٢٩٩
٣١° ٣' ٠,٤٥١" N	٢٩° ٥٢' ٥٢,٦٩٧" E	٣٠٠	٣١° ٥' ٤٩,٠٢٧" N	٢٩° ٥٢' ٤,٦٩٢" E	٣٠٠

١٩ (٢٣)

كشف إحداثيات قطعة أرض ناحية محافظة الإسكندرية لصالح الهيئة العامة للقلل النهري بنظام WGS84						
Y	X	مسلم	Y	X	مسلم	(د)
31° 29,948" N	29° 01' 10,011" E	351	31° 1' 07,923" N	29° 01' 0,403" E	301	
31° 29,966" N	29° 01' 18,204" E	352	31° 1' 07,887" N	29° 01' 0,427" E	302	
31° 29,984" N	29° 01' 26,397" E	353	31° 1' 07,851" N	29° 01' 0,451" E	303	
31° 30,002" N	29° 01' 34,590" E	354	31° 1' 07,815" N	29° 01' 0,475" E	304	
31° 30,020" N	29° 01' 42,783" E	355	31° 1' 07,779" N	29° 01' 0,499" E	305	
31° 30,038" N	29° 01' 50,976" E	356	31° 1' 07,743" N	29° 01' 0,523" E	306	
31° 30,056" N	29° 01' 59,169" E	357	31° 1' 07,707" N	29° 01' 0,547" E	307	
31° 30,074" N	29° 01' 67,362" E	358	31° 1' 07,671" N	29° 01' 0,571" E	308	
31° 30,092" N	29° 01' 75,555" E	359	31° 1' 07,635" N	29° 01' 0,595" E	309	
31° 30,110" N	29° 01' 83,748" E	360	31° 1' 07,599" N	29° 01' 0,619" E	310	
31° 30,128" N	29° 01' 91,941" E	361	31° 1' 07,563" N	29° 01' 0,643" E	311	
31° 30,146" N	29° 01' 100,134" E	362	31° 1' 07,527" N	29° 01' 0,667" E	312	
31° 30,164" N	29° 01' 108,327" E	363	31° 1' 07,491" N	29° 01' 0,691" E	313	
31° 30,182" N	29° 01' 116,520" E	364	31° 1' 07,455" N	29° 01' 0,715" E	314	
31° 30,200" N	29° 01' 124,713" E	365	31° 1' 07,419" N	29° 01' 0,739" E	315	
31° 30,218" N	29° 01' 132,906" E	366	31° 1' 07,383" N	29° 01' 0,763" E	316	
31° 30,236" N	29° 01' 141,099" E	367	31° 1' 07,347" N	29° 01' 0,787" E	317	
31° 30,254" N	29° 01' 149,292" E	368	31° 1' 07,311" N	29° 01' 0,811" E	318	
31° 30,272" N	29° 01' 157,485" E	369	31° 1' 07,275" N	29° 01' 0,835" E	319	
31° 30,290" N	29° 01' 165,678" E	370	31° 1' 07,239" N	29° 01' 0,859" E	320	
31° 30,308" N	29° 01' 173,871" E	371	31° 1' 07,203" N	29° 01' 0,883" E	321	
31° 30,326" N	29° 01' 182,064" E	372	31° 1' 07,167" N	29° 01' 0,907" E	322	
31° 30,344" N	29° 01' 190,257" E	373	31° 1' 07,131" N	29° 01' 0,931" E	323	
31° 30,362" N	29° 01' 198,450" E	374	31° 1' 07,095" N	29° 01' 0,955" E	324	
31° 30,380" N	29° 01' 206,643" E	375	31° 1' 07,059" N	29° 01' 0,979" E	325	
31° 30,398" N	29° 01' 214,836" E	376	31° 1' 07,023" N	29° 01' 1,003" E	326	
31° 30,416" N	29° 01' 223,029" E	377	31° 1' 06,987" N	29° 01' 1,027" E	327	
31° 30,434" N	29° 01' 231,222" E	378	31° 1' 06,951" N	29° 01' 1,051" E	328	
31° 30,452" N	29° 01' 239,415" E	379	31° 1' 06,915" N	29° 01' 1,075" E	329	
31° 30,470" N	29° 01' 247,608" E	380	31° 1' 06,879" N	29° 01' 1,099" E	330	
31° 30,488" N	29° 01' 255,801" E	381	31° 1' 06,843" N	29° 01' 1,123" E	331	
31° 30,506" N	29° 01' 264,000" E	382	31° 1' 06,807" N	29° 01' 1,147" E	332	
31° 30,524" N	29° 01' 272,193" E	383	31° 1' 06,771" N	29° 01' 1,171" E	333	
31° 30,542" N	29° 01' 280,386" E	384	31° 1' 06,735" N	29° 01' 1,195" E	334	
31° 30,560" N	29° 01' 288,579" E	385	31° 1' 06,699" N	29° 01' 1,219" E	335	
31° 30,578" N	29° 01' 296,772" E	386	31° 1' 06,663" N	29° 01' 1,243" E	336	
31° 30,596" N	29° 01' 304,965" E	387	31° 1' 06,627" N	29° 01' 1,267" E	337	
31° 30,614" N	29° 01' 313,158" E	388	31° 1' 06,591" N	29° 01' 1,291" E	338	
31° 30,632" N	29° 01' 321,351" E	389	31° 1' 06,555" N	29° 01' 1,315" E	339	
31° 30,650" N	29° 01' 329,544" E	390	31° 1' 06,519" N	29° 01' 1,339" E	340	
31° 30,668" N	29° 01' 337,737" E	391	31° 1' 06,483" N	29° 01' 1,363" E	341	
31° 30,686" N	29° 01' 345,930" E	392	31° 1' 06,447" N	29° 01' 1,387" E	342	
31° 30,704" N	29° 01' 354,123" E	393	31° 1' 06,411" N	29° 01' 1,411" E	343	
31° 30,722" N	29° 01' 362,316" E	394	31° 1' 06,375" N	29° 01' 1,435" E	344	
31° 30,740" N	29° 01' 370,509" E	395	31° 1' 06,339" N	29° 01' 1,459" E	345	
31° 30,758" N	29° 01' 378,702" E	396	31° 1' 06,303" N	29° 01' 1,483" E	346	
31° 30,776" N	29° 01' 386,895" E	397	31° 1' 06,267" N	29° 01' 1,507" E	347	
31° 30,794" N	29° 01' 395,088" E	398	31° 1' 06,231" N	29° 01' 1,531" E	348	
31° 30,812" N	29° 01' 403,281" E	399	31° 1' 06,195" N	29° 01' 1,555" E	349	
31° 30,830" N	29° 01' 411,474" E	400	31° 1' 06,159" N	29° 01' 1,579" E	350	



(٢٤)

كشف إحداثيات قطعة أرض ناحية محافظة الإسكندرية لصالح
الهيئة العامة للنقل النهري بنظام WGS84


(د)

متمثل	X	Y	متمثل	X	Y
٤٠١	٢٩٠ ٥١' ٥٢.١٠٧" E	٣١٠ ٢' ١٠.٠٦٣" N	٤٠١	٢٩٠ ٥١' ٢٩.٩٧٠" E	٣١٠ ٢' ١٠.٠٦٣" N
٤٠٢	٢٩٠ ٥١' ٥٢.٥١٣" E	٣١٠ ٢' ١٢.٢٣٦" N	٤٠٢	٢٩٠ ٥١' ٢٩.٩٦٢" E	٣١٠ ٢' ١٢.٢٣٦" N
٤٠٣	٢٩٠ ٥١' ٥٢.٥٥٤" E	٣١٠ ٢' ١٢.٢٩٨" N	٤٠٣	٢٩٠ ٥١' ٢٩.٩٨٦" E	٣١٠ ٢' ١٢.٢٩٨" N
٤٠٤	٢٩٠ ٥١' ٥٥.٨٦٣" E	٣١٠ ٢' ١٥.٦٣٣" N	٤٠٤	٢٩٠ ٥١' ٢٩.٩٨٨" E	٣١٠ ٢' ١٥.٦٣٣" N
٤٠٥	٢٩٠ ٥١' ٥٨.٤٣٣" E	٣١٠ ٢' ١٩.٧٦٧" N	٤٠٥	٢٩٠ ٥١' ٤٠.٩٨٨" E	٣١٠ ٢' ١٩.٧٦٧" N
٤٠٦	٢٩٠ ٥١' ٥٨.٤٨٣" E	٣١٠ ٢' ١٩.٨٤٢" N	٤٠٦	٢٩٠ ٥١' ٤١.١١٩" E	٣١٠ ٢' ١٩.٨٤٢" N
٤٠٧	٢٩٠ ٥٢' ٠.٨٦١" E	٣١٠ ٢' ٢٢.٣٦٧" N	٤٠٧	٢٩٠ ٥١' ٤١.١٦٣" E	٣١٠ ٢' ٢٢.٣٦٧" N
٤٠٨	٢٩٠ ٥٢' ٢.٥٩٤" E	٣١٠ ٢' ٢٧.٠٠٠" N	٤٠٨	٢٩٠ ٥١' ٤١.٨٩٢" E	٣١٠ ٢' ٢٧.٠٠٠" N
٤٠٩	٢٩٠ ٥٢' ٥.٤٩٩" E	٣١٠ ٢' ٢٠.٤٦٦" N	٤٠٩	٢٩٠ ٥١' ٤١.٩١٠" E	٣١٠ ٢' ٢٠.٤٦٦" N
٤١٠	٢٩٠ ٥٢' ٧.٧٥٥" E	٣١٠ ٢' ٢٢.٨٧٨" N	٤١٠	٢٩٠ ٥١' ٥.٥١٥" E	٣١٠ ٢' ٢٢.٨٧٨" N
٤١١	٢٩٠ ٥٢' ٩.٩٢١" E	٣١٠ ٢' ٢٧.٢٧٤" N	٤١١	٢٩٠ ٥١' ٦.٢٨٥" E	٣١٠ ٢' ٢٧.٢٧٤" N
٤١٢	٢٩٠ ٥٢' ٩.٩٣٦" E	٣١٠ ٢' ٢٧.٢٩٧" N	٤١٢	٢٩٠ ٥١' ٦.٣٤٨" E	٣١٠ ٢' ٢٧.٢٩٧" N
٤١٣	٢٩٠ ٥٢' ١١.٨٩٠" E	٣١٠ ٢' ٤٠.٢٨٣" N	٤١٣	٢٩٠ ٥١' ٦.٤٢٧" E	٣١٠ ٢' ٤٠.٢٨٣" N
٤١٤	٢٩٠ ٥٢' ١١.٩٣٢" E	٣١٠ ٢' ٤٠.٣٦٣" N	٤١٤	٢٩٠ ٥١' ٨.٠٩٦" E	٣١٠ ٢' ٤٠.٣٦٣" N
٤١٥	٢٩٠ ٥٢' ١٤.٠٠٠" E	٣١٠ ٢' ٤٠.٤١٠" N	٤١٥	٢٩٠ ٥١' ٨.١٩٢" E	٣١٠ ٢' ٤٠.٤١٠" N
٤١٦	٢٩٠ ٥٢' ١٦.٤٥٠" E	٣١٠ ٢' ٤٧.٠٤٣" N	٤١٦	٢٩٠ ٥١' ٨.٣٠٢" E	٣١٠ ٢' ٤٧.٠٤٣" N
٤١٧	٢٩٠ ٥٢' ١٦.٤٨٠" E	٣١٠ ٢' ٤٧.٠٨٧" N	٤١٧	٢٩٠ ٥١' ١٠.٢٨٥" E	٣١٠ ٢' ٤٧.٠٨٧" N
٤١٨	٢٩٠ ٥٢' ١٩.٠٥٥" E	٣١٠ ٢' ٥٠.٨٤١" N	٤١٨	٢٩٠ ٥١' ١١.٤٩٧" E	٣١٠ ٢' ٥٠.٨٤١" N
٤١٩	٢٩٠ ٥٢' ٢١.٦٤٤" E	٣١٠ ٢' ٥٤.٧٩٩" N	٤١٩	٢٩٠ ٥١' ١١.٥٥٥" E	٣١٠ ٢' ٥٤.٧٩٩" N
٤٢٠	٢٩٠ ٥٢' ٢٤.٠٦٨" E	٣١٠ ٢' ٥٨.٤٦٧" N	٤٢٠	٢٩٠ ٥١' ١٢.٢٠٢" E	٣١٠ ٢' ٥٨.٤٦٧" N
٤٢١	٢٩٠ ٥٢' ٢٧.٢٣٨" E	٣١٠ ٢' ٢.٢٢٢" N	٤٢١	٢٩٠ ٥١' ١٤.٩٧٥" E	٣١٠ ٢' ٢.٢٢٢" N
٤٢٢	٢٩٠ ٥٢' ٢٧.٣٢٤" E	٣١٠ ٢' ٢.٣٦٧" N	٤٢٢	٢٩٠ ٥١' ١٥.٠٨٣" E	٣١٠ ٢' ٢.٣٦٧" N
٤٢٣	٢٩٠ ٥٢' ٣٠.١١٤" E	٣١٠ ٢' ٧.٧٥٩" N	٤٢٣	٢٩٠ ٥١' ١٧.٦٢١" E	٣١٠ ٢' ٧.٧٥٩" N
٤٢٤	٢٩٠ ٥٢' ٣٠.١٧٠" E	٣١٠ ٢' ٧.٨٤٢" N	٤٢٤	٢٩٠ ٥١' ١٩.٢٨٩" E	٣١٠ ٢' ٧.٨٤٢" N
٤٢٥	٢٩٠ ٥٢' ٣٢.٢٩٥" E	٣١٠ ٢' ١٢.٣٢٣" N	٤٢٥	٢٩٠ ٥١' ٢١.٢٨١" E	٣١٠ ٢' ١٢.٣٢٣" N
٤٢٦	٢٩٠ ٥٢' ٣٥.٣٢٩" E	٣١٠ ٢' ١٥.٢٦٤" N	٤٢٦	٢٩٠ ٥١' ٢٣.٠٠٠" E	٣١٠ ٢' ١٥.٢٦٤" N
٤٢٧	٢٩٠ ٥٢' ٣٧.٥٧٧" E	٣١٠ ٢' ١٨.٤٤٥" N	٤٢٧	٢٩٠ ٥١' ٢٣.٠٧٧" E	٣١٠ ٢' ١٨.٤٤٥" N
٤٢٨	٢٩٠ ٥٢' ٣٧.٦٠٧" E	٣١٠ ٢' ١٨.٤٨٧" N	٤٢٨	٢٩٠ ٥١' ٢٥.٢٨٩" E	٣١٠ ٢' ١٨.٤٨٧" N
٤٢٩	٢٩٠ ٥٢' ٤٠.٤٨٠" E	٣١٠ ٢' ٢٢.٣٧٢" N	٤٢٩	٢٩٠ ٥١' ٢٥.٤٠٣" E	٣١٠ ٢' ٢٢.٣٧٢" N
٤٣٠	٢٩٠ ٥٢' ٤١.٩٦٦" E	٣١٠ ٢' ٢٤.٦٠٠" N	٤٣٠	٢٩٠ ٥١' ٢٧.٠٧٦" E	٣١٠ ٢' ٢٤.٦٠٠" N
٤٣١	٢٩٠ ٥٢' ٤٢.٨٢٢" E	٣١٠ ٢' ٢٦.٠٧٥" N	٤٣١	٢٩٠ ٥١' ٢٨.٦٤٩" E	٣١٠ ٢' ٢٦.٠٧٥" N
٤٣٢	٢٩٠ ٥٢' ٤٢.٨٧٦" E	٣١٠ ٢' ٢٦.١٤٦" N	٤٣٢	٢٩٠ ٥١' ٢٨.٧٤٢" E	٣١٠ ٢' ٢٦.١٤٦" N
٤٣٣	٢٩٠ ٥٢' ٤٤.٢٨٥" E	٣١٠ ٢' ٢٨.٣٦١" N	٤٣٣	٢٩٠ ٥١' ٣٠.١٠٠" E	٣١٠ ٢' ٢٨.٣٦١" N
٤٣٤	٢٩٠ ٥٢' ٤٤.٣٢٧" E	٣١٠ ٢' ٢٨.٤٢٦" N	٤٣٤	٢٩٠ ٥١' ٣١.٩٣٦" E	٣١٠ ٢' ٢٨.٤٢٦" N
٤٣٥	٢٩٠ ٥٢' ٤٦.٢٦٢" E	٣١٠ ٢' ٣١.٢٥٩" N	٤٣٥	٢٩٠ ٥١' ٣١.٩٥٧" E	٣١٠ ٢' ٣١.٢٥٩" N
٤٣٦	٢٩٠ ٥٢' ٤٦.٢٩٥" E	٣١٠ ٢' ٣١.٣٠٦" N	٤٣٦	٢٩٠ ٥١' ٣٢.٠٣٥" E	٣١٠ ٢' ٣١.٣٠٦" N
٤٣٧	٢٩٠ ٥٢' ٤٧.٩٨٦" E	٣١٠ ٢' ٣٢.٦٥٨" N	٤٣٧	٢٩٠ ٥١' ٣٥.٦٨٢" E	٣١٠ ٢' ٣٢.٦٥٨" N
٤٣٨	٢٩٠ ٥٢' ٤٩.٧٥٣" E	٣١٠ ٢' ٣٦.٥٧٦" N	٤٣٨	٢٩٠ ٥١' ٣٦.٨٧١" E	٣١٠ ٢' ٣٦.٥٧٦" N
٤٣٩	٢٩٠ ٥٢' ٤٩.٨٥٤" E	٣١٠ ٢' ٣٦.٧٣١" N	٤٣٩	٢٩٠ ٥١' ٣٧.٩٥١" E	٣١٠ ٢' ٣٦.٧٣١" N
٤٤٠	٢٩٠ ٥٢' ٥١.٨٣١" E	٣١٠ ٢' ٣٩.٤٨٣" N	٤٤٠	٢٩٠ ٥١' ٣٨.٠٠١" E	٣١٠ ٢' ٣٩.٤٨٣" N
٤٤١	٢٩٠ ٥٢' ٥٣.٢٦٨" E	٣١٠ ٢' ٤١.٨١١" N	٤٤١	٢٩٠ ٥١' ٤٠.٥٩٦" E	٣١٠ ٢' ٤١.٨١١" N
٤٤٢	٢٩٠ ٥٢' ٥٣.٤٨٨" E	٣١٠ ٢' ٤١.٨٢٩" N	٤٤٢	٢٩٠ ٥١' ٤١.٧٨٠" E	٣١٠ ٢' ٤١.٨٢٩" N
٤٤٣	٢٩٠ ٥٢' ٥٥.٢٩٧" E	٣١٠ ٢' ٤٤.٣٣٧" N	٤٤٣	٢٩٠ ٥١' ٤١.٨٢٣" E	٣١٠ ٢' ٤٤.٣٣٧" N
٤٤٤	٢٩٠ ٥٢' ٥٧.٦٩٨" E	٣١٠ ٢' ٤٧.٦٩١" N	٤٤٤	٢٩٠ ٥١' ٤٢.٩٧٢" E	٣١٠ ٢' ٤٧.٦٩١" N
٤٤٥	٢٩٠ ٥٢' ٥٩.٤١٧" E	٣١٠ ٢' ٥٠.٨١١" N	٤٤٥	٢٩٠ ٥١' ٤٤.٠٣٢" E	٣١٠ ٢' ٥٠.٨١١" N
٤٤٦	٢٩٠ ٥٢' ١.٦٤٥" E	٣١٠ ٢' ٥٤.٨٨٧" N	٤٤٦	٢٩٠ ٥١' ٤٦.١٠٣" E	٣١٠ ٢' ٥٤.٨٨٧" N
٤٤٧	٢٩٠ ٥٢' ٣.٠٩٨" E	٣١٠ ٢' ٥٧.٧١٣" N	٤٤٧	٢٩٠ ٥١' ٤٧.٨١٥" E	٣١٠ ٢' ٥٧.٧١٣" N
٤٤٨	٢٩٠ ٥٢' ٤.٣٧٥" E	٣١٠ ٢' ٥٩.١٧١" N	٤٤٨	٢٩٠ ٥١' ٤٩.٤٤٨" E	٣١٠ ٢' ٥٩.١٧١" N
٤٤٩	٢٩٠ ٥٢' ٤.٤٠٨" E	٣١٠ ٢' ٥٩.١٠٥" N	٤٤٩	٢٩٠ ٥١' ٥٠.٩٤٤" E	٣١٠ ٢' ٥٩.١٠٥" N
٤٥٠	٢٩٠ ٥٢' ٦.٨٦٣" E	٣١٠ ٢' ٥٩.٦٦٧" N	٤٥٠	٢٩٠ ٥١' ٥٢.٠٢١" E	٣١٠ ٢' ٥٩.٦٦٧" N

٦١

(٢٥)

**كشف إحداثيات قطعة أرض ناحية محافظة الإسكندرية لصالح
الهيئة العامة للنقل النهري بنظام WGS٨٤**



Y	X	مستمل	Y	X	مستمل
٣١° ٦' ١٣,٥٨٠" N	٢٩° ٥٣' ٩,٩٩٤" E	٥٥١	٣١° ٤' ١٢,٤٢٠" N	٢٩° ٥٣' ٨,٥٩١" E	٥٠١
٣١° ٦' ١٣,٧٦٩" N	٢٩° ٥٣' ٩,٩٩٤" E	٥٥٢	٣١° ٤' ١٥,٦١١" N	٢٩° ٥٣' ٩,٤٦٧" E	٥٠٢
٣١° ٦' ١٣,٩٥٨" N	٢٩° ٥٣' ١٠,٠١٠" E	٥٥٣	٣١° ٤' ١٩,١٠٩" N	٢٩° ٥٣' ١٠,٢٢٩" E	٥٠٣
٣١° ٦' ١٦,٩٩٤" N	٢٩° ٥٣' ١٠,٤١٩" E	٥٥٤	٣١° ٤' ٢٠,٦٩٦" N	٢٩° ٥٣' ١٠,٤٣٨" E	٥٠٤
٣١° ٦' ١٧,١٦١" N	٢٩° ٥٣' ١٠,٤٤٨" E	٥٥٥	٣١° ٤' ٢٣,٨٥٧" N	٢٩° ٥٣' ١٠,٨١٤" E	٥٠٥
٣١° ٦' ١٧,٣٢٦" N	٢٩° ٥٣' ١٠,٤٩١" E	٥٥٦	٣١° ٤' ٢٧,٤٥١" N	٢٩° ٥٣' ١١,١٢٢" E	٥٠٦
٣١° ٦' ١٩,٠٤٥" N	٢٩° ٥٣' ١١,٠١٠" E	٥٥٧	٣١° ٤' ٣٢,٠٧٤" N	٢٩° ٥٣' ١١,٢٥٦" E	٥٠٧
٣١° ٦' ٢٠,٠٧٦" N	٢٩° ٥٣' ١١,٢١١" E	٥٥٨	٣١° ٤' ٣٧,١٧٨" N	٢٩° ٥٣' ١١,٢٧٢" E	٥٠٨
٣١° ٦' ٢٣,٩٥١" N	٢٩° ٥٣' ١١,١٩٨" E	٥٥٩	٣١° ٤' ٣٧,٢٧١" N	٢٩° ٥٣' ١١,٢٧٤" E	٥٠٩
٣١° ٦' ٢٧,٧٠٣" N	٢٩° ٥٣' ١١,١٧٧" E	٥٦٠	٣١° ٤' ٤١,٨١٧" N	٢٩° ٥٣' ١١,٤٩١" E	٥١٠
٣١° ٦' ٢٧,٧٤٧" N	٢٩° ٥٣' ١١,١٧٧" E	٥٦١	٣١° ٤' ٤٥,٧٣١" N	٢٩° ٥٣' ١١,٥٠٨" E	٥١١
٣١° ٦' ٣١,٥٥٦" N	٢٩° ٥٣' ١١,٢٣٧" E	٥٦٢	٣١° ٤' ٥٠,٤٠٢" N	٢٩° ٥٣' ١١,٤٣٢" E	٥١٢
٣١° ٦' ٣٥,٧٣٨" N	٢٩° ٥٣' ١١,٣٣٨" E	٥٦٣	٣١° ٤' ٥٤,٨٧٨" N	٢٩° ٥٣' ١١,٣٧٣" E	٥١٣
٣١° ٦' ٣٩,٦١٩" N	٢٩° ٥٣' ١١,٤١١" E	٥٦٤	٣١° ٤' ٥٤,٩٢٣" N	٢٩° ٥٣' ١١,٣٧٣" E	٥١٤
٣١° ٦' ٤٢,٧٧٧" N	٢٩° ٥٣' ١١,٤٤٤" E	٥٦٥	٣١° ٤' ٥٨,٠٠٠" N	٢٩° ٥٣' ١١,٤٠٠" E	٥١٥
٣١° ٦' ٤٥,٥٣٠" N	٢٩° ٥٣' ١١,٤٥٩" E	٥٦٦	٣١° ٥' ٢,٢٠٩" N	٢٩° ٥٣' ١١,٣٧٥" E	٥١٦
٣١° ٦' ٤٥,٥٦٤" N	٢٩° ٥٣' ١١,٤٦٠" E	٥٦٧	٣١° ٥' ٧,٥١٣" N	٢٩° ٥٣' ١١,٣٨٠" E	٥١٧
٣١° ٦' ٤٨,٨٨١" N	٢٩° ٥٣' ١١,٥٢٦" E	٥٦٨	٣١° ٥' ١٠,٢٧٦" N	٢٩° ٥٣' ١١,٢٨٤" E	٥١٨
٣١° ٦' ٤٨,٩٠٨" N	٢٩° ٥٣' ١١,٥٢٧" E	٥٦٩	٣١° ٥' ١٠,٣٦١" N	٢٩° ٥٣' ١١,٢٨٢" E	٥١٩
٣١° ٦' ٥١,٠٣٧" N	٢٩° ٥٣' ١١,٥٩٦" E	٥٧٠	٣١° ٥' ١٤,١٢٥" N	٢٩° ٥٣' ١١,٣٠٥" E	٥٢٠
٣١° ٦' ٥٣,٦٢٤" N	٢٩° ٥٣' ١١,٦٤٠" E	٥٧١	٣١° ٥' ١٨,٨٣٨" N	٢٩° ٥٣' ١١,٢٩٧" E	٥٢١
٣١° ٦' ٥٥,٤٥٥" N	٢٩° ٥٣' ١١,٦٥٥" E	٥٧٢	٣١° ٥' ١٨,٩١٥" N	٢٩° ٥٣' ١١,٢٩٨" E	٥٢٢
٣١° ٦' ٥٨,٠٣٩" N	٢٩° ٥٣' ١١,٦٣١" E	٥٧٣	٣١° ٥' ٢٠,٩٦٨" N	٢٩° ٥٣' ١١,٣٢٧" E	٥٢٣
٣١° ٧' ٠,٦٥٢" N	٢٩° ٥٣' ١١,٥٨٠" E	٥٧٤	٣١° ٥' ٢١,٠٠٠" N	٢٩° ٥٣' ١١,٣٧١" E	٥٢٤
٣١° ٧' ١,٦٢٩" N	٢٩° ٥٣' ١١,٥٤٦" E	٥٧٥	٣١° ٥' ٢٢,٠٦١" N	٢٩° ٥٣' ١١,٤٢٢" E	٥٢٥
٣١° ٧' ٢,٦٢٩" N	٢٩° ٥٣' ١١,٢٠٧" E	٥٧٦	٣١° ٥' ٢٥,٧٢٤" N	٢٩° ٥٣' ١١,٣٢٥" E	٥٢٦
٣١° ٧' ٢,٨١١" N	٢٩° ٥٣' ١١,١٥٧" E	٥٧٧	٣١° ٥' ٢٩,١٢٥" N	٢٩° ٥٣' ١١,٢٧٠" E	٥٢٧
٣١° ٧' ٢,٩٨٦" N	٢٩° ٥٣' ١١,١٢١" E	٥٧٨	٣١° ٥' ٢٠,٩٦٨" N	٢٩° ٥٣' ١١,٢٧٠" E	٥٢٨
٣١° ٧' ٣,١٦٣" N	٢٩° ٥٣' ١١,١٠١" E	٥٧٩	٣١° ٥' ٢٢,٥٦٥" N	٢٩° ٥٣' ١١,٢٨٣" E	٥٢٩
٣١° ٧' ٥,٥٨٠" N	٢٩° ٥٣' ١٠,٩٢٥" E	٥٨٠	٣١° ٥' ٢٦,٢٠٤" N	٢٩° ٥٣' ١١,٣١٠" E	٥٣٠
٣١° ٧' ٦,٤٨٣" N	٢٩° ٥٣' ١٠,٨٤٧" E	٥٨١	٣١° ٥' ٢٩,٨٣٢" N	٢٩° ٥٣' ١١,٣٣٢" E	٥٣١
٣١° ٧' ٦,٦٤٤" N	٢٩° ٥٣' ١٠,٨٣٩" E	٥٨٢	٣١° ٥' ٤٣,٩٤٧" N	٢٩° ٥٣' ١١,٣٠٩" E	٥٣٢
٣١° ٧' ٦,٨٠٥" N	٢٩° ٥٣' ١٠,٨٤٤" E	٥٨٣	٣١° ٥' ٤٧,٤٠٢" N	٢٩° ٥٣' ١١,٢٨٠" E	٥٣٣
٣١° ٧' ٦,٩٦٥" N	٢٩° ٥٣' ١٠,٨٦١" E	٥٨٤	٣١° ٥' ٥١,٣٢٥" N	٢٩° ٥٣' ١١,٢٢٦" E	٥٣٤
٣١° ٧' ٨,٦٥٩" N	٢٩° ٥٣' ١١,١٠٨" E	٥٨٥	٣١° ٥' ٥٥,٦٥٩" N	٢٩° ٥٣' ١١,١٢٧" E	٥٣٥
٣١° ٧' ٩,٦٢٥" N	٢٩° ٥٣' ١٠,٩٤٨" E	٥٨٦	٣١° ٥' ٥٥,٦٥٥" N	٢٩° ٥٣' ١١,١٢٦" E	٥٣٦
٣١° ٧' ٩,٨٢١" N	٢٩° ٥٣' ١٠,٩٢٤" E	٥٨٧	٣١° ٥' ٥٩,٧١٧" N	٢٩° ٥٣' ١١,١٠٤" E	٥٣٧
٣١° ٧' ١٠,٠٣٤" N	٢٩° ٥٣' ١٠,٩٢١" E	٥٨٨	٣١° ٦' ١,٦١٨" N	٢٩° ٥٣' ١١,٠٩٥" E	٥٣٨
٣١° ٧' ١٠,٢٣٨" N	٢٩° ٥٣' ١٠,٩٣٧" E	٥٨٩	٣١° ٦' ٣,٠٨٦" N	٢٩° ٥٣' ١٠,٨٨٥" E	٥٣٩
٣١° ٧' ١٠,٤٤٠" N	٢٩° ٥٣' ١٠,٩٧٣" E	٥٩٠	٣١° ٦' ٤,٠٨٧" N	٢٩° ٥٣' ١٠,٩٨٨" E	٥٤٠
٣١° ٧' ١١,٦٣٨" N	٢٩° ٥٣' ١١,٢٤٨" E	٥٩١	٣١° ٦' ٤,٢٨٢" N	٢٩° ٥٣' ١٠,٠٠٧" E	٥٤١
٣١° ٧' ١٢,٥٩٤" N	٢٩° ٥٣' ١٠,٨٠٩" E	٥٩٢	٣١° ٦' ٤,٤٨٩" N	٢٩° ٥٣' ٩,٩٧٦" E	٥٤٢
٣١° ٧' ١٢,٧٤٧" N	٢٩° ٥٣' ١٠,٧٤٥" E	٥٩٣	٣١° ٦' ٤,٧٠٦" N	٢٩° ٥٣' ٩,٨٩٨" E	٥٤٣
٣١° ٧' ١٣,١٩٥" N	٢٩° ٥٣' ١٠,٣٣٣" E	٥٩٤	٣١° ٦' ٤,٩٠٣" N	٢٩° ٥٣' ٩,٨٤٣" E	٥٤٤
٣١° ٧' ١٣,٨٤٩" N	٢٩° ٥٣' ١٠,٣٤٢" E	٥٩٥	٣١° ٦' ٥,١٥٨" N	٢٩° ٥٣' ٩,٨١٣" E	٥٤٥
٣١° ٧' ١٤,٠٠٧" N	٢٩° ٥٣' ١٠,٣٠٣" E	٥٩٦	٣١° ٦' ٥,٣٨٨" N	٢٩° ٥٣' ٩,٨٠٦" E	٥٤٦
٣١° ٧' ١٤,١٦٨" N	٢٩° ٥٣' ١٠,٢٧٦" E	٥٩٧	٣١° ٦' ٩,٠٥٤" N	٢٩° ٥٣' ٩,٩١٧" E	٥٤٧
٣١° ٧' ١٦,١٤٨" N	٢٩° ٥٣' ١٠,٠٢١" E	٥٩٨	٣١° ٦' ٩,١٨٢" N	٢٩° ٥٣' ٩,٩٢٥" E	٥٤٨
٣١° ٧' ١٩,٨٧١" N	٢٩° ٥٣' ٩,١١٠" E	٥٩٩	٣١° ٦' ٩,٣٠٩" N	٢٩° ٥٣' ٩,٩٤٠" E	٥٤٩
٣١° ٧' ٢٤,١٥٢" N	٢٩° ٥٣' ٧,٨٣٨" E	٦٠٠	٣١° ٦' ١٠,٥٧٨" N	٢٩° ٥٣' ١٠,١٣٤" E	٥٥٠

٦٦

(٢٦)

**كشف إحداثيات قطعة أرض ناحية محافظة الإسكندرية لصالح
الهيئة العامة للنقل النهري بنظام WGS٨٤**

(د)

Y	X	متمثل	Y	X	متمثل
٣١° ٨' ٢٢,٣٥٩" N	٢٩° ٥١' ٣٦,٢١٠" E	٦٥١	٣١° ٧' ٢٦,٨٥٣" N	٢٩° ٥٣' ٧,٠١٢" E	٦٠١
٣١° ٨' ٢٤,٠٧٥" N	٢٩° ٥١' ٣٢,٢٠٧" E	٦٥٢	٣١° ٧' ٣١,٠٠٧" N	٢٩° ٥٣' ٥,٣٢٥" E	٦٠٢
٣١° ٨' ٢٥,٢٨٠" N	٢٩° ٥١' ٢٩,٤٠٠" E	٦٥٣	٣١° ٧' ٣١,١٥٦" N	٢٩° ٥٣' ٥,٢٧١" E	٦٠٣
٣١° ٨' ٢٦,٧٥٧" N	٢٩° ٥١' ٢٥,٩٥٦" E	٦٥٤	٣١° ٧' ٣٤,٨٤٦" N	٢٩° ٥٣' ٤,٠٧٥" E	٦٠٤
٣١° ٨' ٢٨,٠٥٥" N	٢٩° ٥١' ٢٢,٩٦٧" E	٦٥٥	٣١° ٧' ٣٧,٧٠٤" N	٢٩° ٥٣' ٣,٠٥٤" E	٦٠٥
٣١° ٨' ٢٩,٣٥١" N	٢٩° ٥١' ١٩,٩٤٣" E	٦٥٦	٣١° ٧' ٣٩,١٧٩" N	٢٩° ٥٣' ٢,٤٣٦" E	٦٠٦
٣١° ٨' ٣٠,٥٧٨" N	٢٩° ٥١' ١٦,٥٠٥" E	٦٥٧	٣١° ٧' ٣٩,٢٦٦" N	٢٩° ٥٣' ٢,٤٠٤" E	٦٠٧
٣١° ٨' ٣٠,٦٥٣" N	٢٩° ٥١' ١٦,٣١٨" E	٦٥٨	٣١° ٧' ٤٢,١٢٧" N	٢٩° ٥٣' ١,٣٢٦" E	٦٠٨
٣١° ٨' ٣٠,٧٣٨" N	٢٩° ٥١' ١٦,١٣١" E	٦٥٩	٣١° ٧' ٤٤,٢٢١" N	٢٩° ٥٣' ٠,٤٢٥" E	٦٠٩
٣١° ٨' ٣١,٢٠٧" N	٢٩° ٥١' ١٥,٢٢٧" E	٦٦٠	٣١° ٧' ٤٤,٤٧٢" N	٢٩° ٥٣' ٠,٢٨١" E	٦١٠
٣١° ٨' ٣١,٩٠٨" N	٢٩° ٥١' ١٢,٤٠٤" E	٦٦١	٣١° ٧' ٤٤,٧١٠" N	٢٩° ٥٣' ٠,١١٨" E	٦١١
٣١° ٨' ٣١,٧٥١" N	٢٩° ٥١' ١٢,٢٣٣" E	٦٦٢	٣١° ٧' ٤٤,٩٢٦" N	٢٩° ٥٣' ٥٩,٩٣٧" E	٦١٢
٣١° ٨' ٣١,٦١٠" N	٢٩° ٥١' ١٢,٠٤٩" E	٦٦٣	٣١° ٧' ٤٥,١٤٧" N	٢٩° ٥٣' ٥٩,٧٤٠" E	٦١٣
٣١° ٨' ٣١,٤٨٤" N	٢٩° ٥١' ١١,٨٥٤" E	٦٦٤	٣١° ٧' ٤٥,٣٤٦" N	٢٩° ٥٣' ٥٩,٥٢٧" E	٦١٤
٣١° ٨' ٣٠,٤٤٩" N	٢٩° ٥١' ١٠,٠٩٩" E	٦٦٥	٣١° ٧' ٤٥,٥٢٦" N	٢٩° ٥٣' ٥٩,٢٩٩" E	٦١٥
٣١° ٨' ٣٠,٣٤٠" N	٢٩° ٥١' ٩,٨٩٥" E	٦٦٦	٣١° ٧' ٤٥,٦٨١" N	٢٩° ٥٣' ٥٩,٠٥٩" E	٦١٦
٣١° ٨' ٣٠,٢٤٦" N	٢٩° ٥١' ٩,٦٨٤" E	٦٦٧	٣١° ٧' ٤٦,٢٤٨" N	٢٩° ٥٣' ٥٨,١٤٩" E	٦١٧
٣١° ٨' ٣٠,١٦٩" N	٢٩° ٥١' ٩,٤٦٦" E	٦٦٨	٣١° ٧' ٤٦,٧٩٦" N	٢٩° ٥٣' ٥٧,٢٢٨" E	٦١٨
٣١° ٨' ٣٠,١٠٨" N	٢٩° ٥١' ٩,٢٤٢" E	٦٦٩	٣١° ٧' ٤٧,٣٢٤" N	٢٩° ٥٣' ٥٦,٢٩٥" E	٦١٩
٣١° ٨' ٢٩,٨٦٠" N	٢٩° ٥١' ٨,١٨٢" E	٦٧٠	٣١° ٧' ٤٧,٨٣٢" N	٢٩° ٥٣' ٥٥,٣٥١" E	٦٢٠
٣١° ٨' ٢٩,٨٠٨" N	٢٩° ٥١' ٧,٩٠٩" E	٦٧١	٣١° ٧' ٤٨,٣٢٠" N	٢٩° ٥٣' ٥٤,٣٩٧" E	٦٢١
٣١° ٨' ٢٩,٧٧٩" N	٢٩° ٥١' ٧,٦٣٢" E	٦٧٢	٣١° ٧' ٤٨,٧٨٧" N	٢٩° ٥٣' ٥٣,٤٣٣" E	٦٢٢
٣١° ٨' ٢٩,٧٧٥" N	٢٩° ٥١' ٧,٣٥٤" E	٦٧٣	٣١° ٧' ٤٩,٢٣٤" N	٢٩° ٥٣' ٥٢,٤٥٨" E	٦٢٣
٣١° ٨' ٢٩,٧٩١" N	٢٩° ٥١' ٧,٠٧٧" E	٦٧٤	٣١° ٧' ٤٩,٦٦٠" N	٢٩° ٥٣' ٥١,٤٧٤" E	٦٢٤
٣١° ٨' ٢٩,٨٣٨" N	٢٩° ٥١' ٦,٨٠٢" E	٦٧٥	٣١° ٧' ٥٠,٠٦٦" N	٢٩° ٥٣' ٥٠,٣٥١" E	٦٢٥
٣١° ٨' ٢٩,٩٠٥" N	٢٩° ٥١' ٦,٥٢٢" E	٦٧٦	٣١° ٧' ٥٢,٣٣٧" N	٢٩° ٥٣' ٤٩,٤٤٢" E	٦٢٦
٣١° ٨' ٢٩,٩٤٥" N	٢٩° ٥١' ٦,٢٤٩" E	٦٧٧	٣١° ٧' ٥٢,٦٥١" N	٢٩° ٥٣' ٤٩,٦٤٢" E	٦٢٧
٣١° ٨' ٣٠,١٠٨" N	٢٩° ٥١' ٦,٠١٥" E	٦٧٨	٣١° ٧' ٥٢,٧٥٣" N	٢٩° ٥٣' ٤٩,٤١٠" E	٦٢٨
٣١° ٨' ٣٠,٨٤٠" N	٢٩° ٥١' ٥,١٦٩" E	٦٧٩	٣١° ٧' ٥٤,٥٨٣" N	٢٩° ٥٣' ٤٩,٦٦١" E	٦٢٩
٣١° ٨' ٣١,٦١٤" N	٢٩° ٥١' ٥,٩٣٨" E	٦٨٠	٣١° ٧' ٥٧,٣٩٥" N	٢٩° ٥٣' ٤٩,٣٣٠" E	٦٣٠
٣١° ٨' ٣١,١٢٦" N	٢٩° ٥١' ٧,٣٧٨" E	٦٨١	٣١° ٧' ٥٩,٠٣٥" N	٢٩° ٥٣' ٤٩,٠٨٢" E	٦٣١
٣١° ٨' ٣١,١٢٠" N	٢٩° ٥١' ٧,٣٩٦" E	٦٨٢	٣١° ٨' ٠,٦٩٦" N	٢٩° ٥٣' ٤٩,٢١٧" E	٦٣٢
٣١° ٨' ٣٥,٨٥٤" N	٢٩° ٥١' ٨,٢٢٩" E	٦٨٣	٣١° ٨' ٢,٦٠٠" N	٢٩° ٥٣' ٤٩,١٨٧" E	٦٣٣
٣١° ٨' ٣٥,٧٨٥" N	٢٩° ٥١' ٨,٤٤٧" E	٦٨٤	٣١° ٨' ٢,٦١٨" N	٢٩° ٥٣' ٤٩,١٨٣" E	٦٣٤
٣١° ٨' ٣٦,١١١" N	٢٩° ٥١' ٨,٨٦٦" E	٦٨٥	٣١° ٨' ٤,٧٤٧" N	٢٩° ٥٣' ٤٩,١٥١" E	٦٣٥
٣١° ٨' ٣٦,٩٢٦" N	٢٩° ٥١' ٩,٦٧٠" E	٦٨٦	٣١° ٨' ٦,٤٤٠" N	٢٩° ٥٣' ٤٩,٣٨٥" E	٦٣٦
٣١° ٨' ٣٧,٠٧١" N	٢٩° ٥١' ٩,٨٩٩" E	٦٨٧	٣١° ٨' ٦,٧٢٣" N	٢٩° ٥٣' ٤٩,٧٥٧" E	٦٣٧
٣١° ٨' ٣٧,١٤٥" N	٢٩° ٥١' ١٠,١٤٠" E	٦٨٨	٣١° ٨' ٧,٤٤٥" N	٢٩° ٥٣' ٤٩,١٤٩" E	٦٣٨
٣١° ٨' ٣٧,٢٩٩" N	٢٩° ٥١' ١٠,٣٩١" E	٦٨٩	٣١° ٨' ٨,٧٥٠" N	٢٩° ٥٣' ٤٩,٠٦٢" E	٦٣٩
٣١° ٨' ٣٧,٣٨٠" N	٢٩° ٥١' ١٠,٦٥٠" E	٦٩٠	٣١° ٨' ٨,٧٦٢" N	٢٩° ٥٣' ٤٩,٠٣٤" E	٦٤٠
٣١° ٨' ٣٧,٤٣٨" N	٢٩° ٥١' ١٠,٩١٤" E	٦٩١	٣١° ٨' ١٠,٨٦٨" N	٢٩° ٥٣' ٤٩,١٣٨" E	٦٤١
٣١° ٨' ٣٧,٤٧١" N	٢٩° ٥١' ١١,١٨٣" E	٦٩٢	٣١° ٨' ١٢,١٢٩" N	٢٩° ٥١' ٥٧,٩٧٦" E	٦٤٢
٣١° ٨' ٣٧,٤٨٥" N	٢٩° ٥١' ١١,٤٥٤" E	٦٩٣	٣١° ٨' ١٥,٤٦٧" N	٢٩° ٥١' ٥٢,٥٦٦" E	٦٤٣
٣١° ٨' ٣٧,٤٧٣" N	٢٩° ٥١' ١١,٧٢٥" E	٦٩٤	٣١° ٨' ١٧,٦٦٦" N	٢٩° ٥١' ٤٧,٣٦٦" E	٦٤٤
٣١° ٨' ٣٧,٤٣٨" N	٢٩° ٥١' ١١,٩٩٤" E	٦٩٥	٣١° ٨' ١٧,٧٠٨" N	٢٩° ٥١' ٤٧,٣٣٨" E	٦٤٥
٣١° ٨' ٣٧,٤٣٨" N	٢٩° ٥١' ١٢,٢٥٩" E	٦٩٦	٣١° ٨' ١٩,٦٤٩" N	٢٩° ٥١' ٤٢,٢٩٣" E	٦٤٦
٣١° ٨' ٣٧,٢٩٨" N	٢٩° ٥١' ١٢,٥١٧" E	٦٩٧	٣١° ٨' ٢٠,١٢١" N	٢٩° ٥١' ٤١,٧٠٣" E	٦٤٧
٣١° ٨' ٣٧,١٤٥" N	٢٩° ٥١' ١٢,٧٦٨" E	٦٩٨	٣١° ٨' ٢٠,٥٢٩" N	٢٩° ٥١' ٤٠,٣٨٨" E	٦٤٨
٣١° ٨' ٣٧,٠٠٠" N	٢٩° ٥١' ١٣,٠٠٩" E	٦٩٩	٣١° ٨' ٢٠,٥٨٧" N	٢٩° ٥١' ٤٠,٢٦٠" E	٦٤٩
٣١° ٨' ٣٦,٦٣٨" N	٢٩° ٥١' ١٣,٧٦٢" E	٧٠٠	٣١° ٨' ٢٠,٦٥٧" N	٢٩° ٥١' ٤٠,٠٤٠" E	٦٥٠

٦٣

(٢٧)

كشف احداثيات قطعة أرض ناحية محافظة الإسكندرية لصالح
الهيئة العامة للنقل النهري بنظام WGS٨٤

(د)

Y	X	مسلم	Y	X	مسلم
٣١° ٧' ٥٦,١٧٦" N	٢٩° ٥٢' ٥٤,٢٥٥" E	٧٥١	٣١° ٨' ٣٥,٧٩٦" N	٢٩° ٥١' ١٧,١٥١" E	٧٠١
٣١° ٧' ٥٦,٩١٠" N	٢٩° ٥٢' ٥٤,٥٢١" E	٧٥٢	٣١° ٨' ٣٥,٧٣٠" N	٢٩° ٥١' ١٧,٣٨١" E	٧٠٢
٣١° ٧' ٥٧,١٦٣" N	٢٩° ٥٢' ٥٤,٧٧١" E	٧٥٣	٣١° ٨' ٣٥,٦٤٦" N	٢٩° ٥١' ١٧,٦٠٤" E	٧٠٣
٣١° ٧' ٥٧,٤٢٠" N	٢٩° ٥٢' ٥٥,٠٠٣" E	٧٥٤	٣١° ٨' ٣٥,٥٥٥" N	٢٩° ٥١' ١٧,٨٢١" E	٧٠٤
٣١° ٧' ٥٧,٧١٣" N	٢٩° ٥٢' ٥٥,٢٦٥" E	٧٥٥	٣١° ٨' ٣٥,٤٦١" N	٢٩° ٥١' ١٨,٠٤٧" E	٧٠٥
٣١° ٧' ٥٨,٠٠٦" N	٢٩° ٥٢' ٥٥,٥٢٨" E	٧٥٦	٣١° ٨' ٣٥,٣٦٦" N	٢٩° ٥١' ١٨,٢٧٣" E	٧٠٦
٣١° ٧' ٥٨,٢٦٢" N	٢٩° ٥٢' ٥٥,٧٩٠" E	٧٥٧	٣١° ٨' ٣٥,٢٧١" N	٢٩° ٥١' ١٨,٥٠٠" E	٧٠٧
٣١° ٧' ٥٨,٥١٨" N	٢٩° ٥٢' ٥٥,١٠٣" E	٧٥٨	٣١° ٨' ٣٥,١٧٦" N	٢٩° ٥١' ١٨,٧٢٦" E	٧٠٨
٣١° ٧' ٥٨,٧٧٤" N	٢٩° ٥٢' ٥٥,٣٦٥" E	٧٥٩	٣١° ٨' ٣٥,٠٨١" N	٢٩° ٥١' ١٨,٩٥٢" E	٧٠٩
٣١° ٧' ٥٩,٠٣٠" N	٢٩° ٥٢' ٥٥,٦٢٧" E	٧٦٠	٣١° ٨' ٣٤,٩٨٦" N	٢٩° ٥١' ١٩,١٧٧" E	٧١٠
٣١° ٧' ٥٩,٢٨٦" N	٢٩° ٥٢' ٥٥,٨٩٠" E	٧٦١	٣١° ٨' ٣٤,٨٩١" N	٢٩° ٥١' ١٩,٤٠٣" E	٧١١
٣١° ٨' ٠٠,٥٤٢" N	٢٩° ٥٢' ٥٦,١٥٢" E	٧٦٢	٣١° ٨' ٣٤,٧٩٦" N	٢٩° ٥١' ١٩,٦٢٨" E	٧١٢
٣١° ٨' ٠٠,٨٠٨" N	٢٩° ٥٢' ٥٦,٤١٤" E	٧٦٣	٣١° ٨' ٣٤,٧٠١" N	٢٩° ٥١' ١٩,٨٥٤" E	٧١٣
٣١° ٨' ٠١,٠٧٤" N	٢٩° ٥٢' ٥٦,٦٧٦" E	٧٦٤	٣١° ٨' ٣٤,٦٠٦" N	٢٩° ٥١' ٢٠,٠٨٠" E	٧١٤
٣١° ٨' ٠١,٣٤٠" N	٢٩° ٥٢' ٥٦,٩٣٨" E	٧٦٥	٣١° ٨' ٣٤,٥١١" N	٢٩° ٥١' ٢٠,٣٠٦" E	٧١٥
٣١° ٨' ٠١,٦٠٦" N	٢٩° ٥٢' ٥٧,٢٠٠" E	٧٦٦	٣١° ٨' ٣٤,٤١٦" N	٢٩° ٥١' ٢٠,٥٣٢" E	٧١٦
٣١° ٨' ٠١,٨٧٢" N	٢٩° ٥٢' ٥٧,٤٦٢" E	٧٦٧	٣١° ٨' ٣٤,٣٢١" N	٢٩° ٥١' ٢٠,٧٥٨" E	٧١٧
٣١° ٨' ٠٢,١٣٨" N	٢٩° ٥٢' ٥٧,٧٢٤" E	٧٦٨	٣١° ٨' ٣٤,٢٢٦" N	٢٩° ٥١' ٢٠,٩٨٤" E	٧١٨
٣١° ٨' ٠٢,٤٠٤" N	٢٩° ٥٢' ٥٨,٠٠٠" E	٧٦٩	٣١° ٨' ٣٤,١٣١" N	٢٩° ٥١' ٢١,٢١٠" E	٧١٩
٣١° ٨' ٠٢,٦٧٠" N	٢٩° ٥٢' ٥٨,٢٦٢" E	٧٧٠	٣١° ٨' ٣٤,٠٣٦" N	٢٩° ٥١' ٢١,٤٣٦" E	٧٢٠
٣١° ٨' ٠٢,٩٣٦" N	٢٩° ٥٢' ٥٨,٥٢٤" E	٧٧١	٣١° ٨' ٣٣,٩٤١" N	٢٩° ٥١' ٢١,٦٦٢" E	٧٢١
٣١° ٨' ٠٣,٢٠٢" N	٢٩° ٥٢' ٥٨,٧٨٦" E	٧٧٢	٣١° ٨' ٣٣,٨٤٦" N	٢٩° ٥١' ٢١,٨٨٨" E	٧٢٢
٣١° ٨' ٠٣,٤٦٨" N	٢٩° ٥٢' ٥٩,٠٤٨" E	٧٧٣	٣١° ٨' ٣٣,٧٥١" N	٢٩° ٥١' ٢٢,١١٤" E	٧٢٣
٣١° ٨' ٠٣,٧٣٤" N	٢٩° ٥٢' ٥٩,٣١٠" E	٧٧٤	٣١° ٨' ٣٣,٦٥٦" N	٢٩° ٥١' ٢٢,٣٤٠" E	٧٢٤
٣١° ٨' ٠٣,٩٩٠" N	٢٩° ٥٢' ٥٩,٥٧٢" E	٧٧٥	٣١° ٨' ٣٣,٥٦١" N	٢٩° ٥١' ٢٢,٥٦٦" E	٧٢٥
٣١° ٨' ٠٤,٢٥٦" N	٢٩° ٥٢' ٥٩,٨٣٤" E	٧٧٦	٣١° ٨' ٣٣,٤٦٦" N	٢٩° ٥١' ٢٢,٧٩٢" E	٧٢٦
٣١° ٨' ٠٤,٥٢٢" N	٢٩° ٥٢' ٥٩,٠٩٦" E	٧٧٧	٣١° ٨' ٣٣,٣٧١" N	٢٩° ٥١' ٢٣,٠١٨" E	٧٢٧
٣١° ٨' ٠٤,٧٨٨" N	٢٩° ٥٢' ٥٩,٣٥٨" E	٧٧٨	٣١° ٨' ٣٣,٢٧٦" N	٢٩° ٥١' ٢٣,٢٤٤" E	٧٢٨
٣١° ٨' ٠٥,٠٥٤" N	٢٩° ٥٢' ٥٩,٦٢٠" E	٧٧٩	٣١° ٨' ٣٣,١٨١" N	٢٩° ٥١' ٢٣,٤٧٠" E	٧٢٩
٣١° ٨' ٠٥,٣٢٠" N	٢٩° ٥٢' ٥٩,٨٨٢" E	٧٨٠	٣١° ٨' ٣٣,٠٨٦" N	٢٩° ٥١' ٢٣,٦٩٦" E	٧٣٠
٣١° ٨' ٠٥,٥٨٦" N	٢٩° ٥٢' ٥٩,١٤٤" E	٧٨١	٣١° ٨' ٣٢,٩٩١" N	٢٩° ٥١' ٢٣,٩٢٢" E	٧٣١
٣١° ٨' ٠٥,٨٥٢" N	٢٩° ٥٢' ٥٩,٤٠٦" E	٧٨٢	٣١° ٨' ٣٢,٨٩٦" N	٢٩° ٥١' ٢٤,١٤٨" E	٧٣٢
٣١° ٨' ٠٦,١١٨" N	٢٩° ٥٢' ٥٩,٦٦٨" E	٧٨٣	٣١° ٨' ٣٢,٨٠١" N	٢٩° ٥١' ٢٤,٣٧٤" E	٧٣٣
٣١° ٨' ٠٦,٣٨٤" N	٢٩° ٥٢' ٥٩,٩٣٠" E	٧٨٤	٣١° ٨' ٣٢,٧٠٦" N	٢٩° ٥١' ٢٤,٦٠٠" E	٧٣٤
٣١° ٨' ٠٦,٦٥٠" N	٢٩° ٥٢' ٥٩,١٩٢" E	٧٨٥	٣١° ٨' ٣٢,٦١١" N	٢٩° ٥١' ٢٤,٨٢٦" E	٧٣٥
٣١° ٨' ٠٦,٩١٦" N	٢٩° ٥٢' ٥٩,٤٥٤" E	٧٨٦	٣١° ٨' ٣٢,٥١٦" N	٢٩° ٥١' ٢٥,٠٥٢" E	٧٣٦
٣١° ٨' ٠٧,١٨٢" N	٢٩° ٥٢' ٥٩,٧١٦" E	٧٨٧	٣١° ٨' ٣٢,٤٢١" N	٢٩° ٥١' ٢٥,٢٧٨" E	٧٣٧
٣١° ٨' ٠٧,٤٤٨" N	٢٩° ٥٢' ٥٩,٩٧٨" E	٧٨٨	٣١° ٨' ٣٢,٣٢٦" N	٢٩° ٥١' ٢٥,٥٠٤" E	٧٣٨
٣١° ٨' ٠٧,٧١٤" N	٢٩° ٥٢' ٥٩,٢٤٠" E	٧٨٩	٣١° ٨' ٣٢,٢٣١" N	٢٩° ٥١' ٢٥,٧٣٠" E	٧٣٩
٣١° ٨' ٠٧,٩٨٠" N	٢٩° ٥٢' ٥٩,٥٠٢" E	٧٩٠	٣١° ٨' ٣٢,١٣٦" N	٢٩° ٥١' ٢٥,٩٥٦" E	٧٤٠
٣١° ٨' ٠٨,٢٤٦" N	٢٩° ٥٢' ٥٩,٧٦٤" E	٧٩١	٣١° ٨' ٣٢,٠٤١" N	٢٩° ٥١' ٢٦,١٨٢" E	٧٤١
٣١° ٨' ٠٨,٥١٢" N	٢٩° ٥٢' ٥٩,٩٢٦" E	٧٩٢	٣١° ٨' ٣١,٩٤٦" N	٢٩° ٥١' ٢٦,٤٠٨" E	٧٤٢
٣١° ٨' ٠٨,٧٧٨" N	٢٩° ٥٢' ٥٩,١٨٨" E	٧٩٣	٣١° ٨' ٣١,٨٥١" N	٢٩° ٥١' ٢٦,٦٣٤" E	٧٤٣
٣١° ٨' ٠٩,٠٤٤" N	٢٩° ٥٢' ٥٩,٤٥٠" E	٧٩٤	٣١° ٨' ٣١,٧٥٦" N	٢٩° ٥١' ٢٦,٨٦٠" E	٧٤٤
٣١° ٨' ٠٩,٣١٠" N	٢٩° ٥٢' ٥٩,٧١٢" E	٧٩٥	٣١° ٨' ٣١,٦٦١" N	٢٩° ٥١' ٢٧,٠٨٦" E	٧٤٥
٣١° ٨' ٠٩,٥٧٦" N	٢٩° ٥٢' ٥٩,٩٧٤" E	٧٩٦	٣١° ٨' ٣١,٥٦٦" N	٢٩° ٥١' ٢٧,٣١٢" E	٧٤٦
٣١° ٨' ٠٩,٨٤٢" N	٢٩° ٥٢' ٥٩,٢٣٦" E	٧٩٧	٣١° ٨' ٣١,٤٧١" N	٢٩° ٥١' ٢٧,٥٣٨" E	٧٤٧
٣١° ٨' ١٠,١٠٨" N	٢٩° ٥٢' ٥٩,٤٩٨" E	٧٩٨	٣١° ٨' ٣١,٣٧٦" N	٢٩° ٥١' ٢٧,٧٦٤" E	٧٤٨
٣١° ٨' ١٠,٣٧٤" N	٢٩° ٥٢' ٥٩,٧٦٠" E	٧٩٩	٣١° ٨' ٣١,٢٨١" N	٢٩° ٥١' ٢٧,٩٩٠" E	٧٤٩
٣١° ٨' ١٠,٦٤٠" N	٢٩° ٥٢' ٥٩,٩٢٢" E	٨٠٠	٣١° ٨' ٣١,١٨٦" N	٢٩° ٥١' ٢٨,٢١٦" E	٧٥٠

٦٤

(٢٨)

كشف إحداثيات قطعة أرض ناحية محافظة الإسكندرية لصالح الهيئة العامة للنقل النهري بنظام WGS٨٤					
Y	X	مسلم	Y	X	مسلم
٣١° ٩' ١٦,٢٥٩" N	٢٩° ٥١' ٥٤,٥٦٣" E	٨١٥	٣١° ٩' ٢,٦٣٥" N	٢٩° ٥٢' ٦,٠٥٦" E	٨٠١
٣١° ٩' ١٦,٦٧٦" N	٢٩° ٥١' ٥٤,٣٢٦" E	٨١٦	٣١° ٩' ٢,٧٤٥" N	٢٩° ٥٢' ٥,٩٦٤" E	٨٠٢
٣١° ٩' ١٦,٨٨٦" N	٢٩° ٥١' ٥٤,١٦٢" E	٨١٧	٣١° ٩' ٢,٩٨١" N	٢٩° ٥٢' ٥,٦٦٣" E	٨٠٣
٣١° ٩' ١٦,٩٧٩" N	٢٩° ٥١' ٥٤,٠٤٥" E	٨١٨	٣١° ٩' ٢,٦٧٢" N	٢٩° ٥٢' ٥,٠٣١" E	٨٠٤
٣١° ٩' ١٧,٠٦٤" N	٢٩° ٥١' ٥٣,٧٥١" E	٨١٩	٣١° ٩' ٣,٩٤١" N	٢٩° ٥٢' ٤,٥٣٣" E	٨٠٥
٣١° ٩' ١٧,٢٣٨" N	٢٩° ٥١' ٥٤,٠٤٦" E	٨٢٠	٣١° ٩' ٤,٨٦٧" N	٢٩° ٥٢' ٣,٩٩٤" E	٨٠٦
٣١° ٩' ٢٢,٧٠٧" N	٢٩° ٥١' ٥١,١٦٤" E	٨٢١	٣١° ٩' ٥,٥٩٥" N	٢٩° ٥٢' ٣,٥٤٨" E	٨٠٧
٣١° ٩' ٢٢,٨٣٠" N	٢٩° ٥١' ٥١,٥٣٦" E	٨٢٢	٣١° ٩' ٦,٣٦٥" N	٢٩° ٥٢' ٢,٨٩٥" E	٨٠٨
٣١° ٩' ٢٣,٢٠٤" N	٢٩° ٥١' ٥٢,٦٦٧" E	٨٢٣	٣١° ٩' ٦,٣٩٩" N	٢٩° ٥٢' ٢,٨٦٦" E	٨٠٩
٣١° ٩' ٢٣,٣٠٣" N	٢٩° ٥١' ٥٢,٩٦٧" E	٨٢٤	٣١° ٩' ١٠,٦٨١" N	٢٩° ٥١' ٥٩,٣٦٨" E	٨١٠
٣١° ٩' ٢٠,٨٢٧" N	٢٩° ٥١' ٥٤,٢١٣" E	٨٢٥	٣١° ٩' ١٠,٧٦٣" N	٢٩° ٥١' ٥٩,٣٠٤" E	٨١١
٣١° ٩' ١٩,٤٨٤" N	٢٩° ٥١' ٥٥,١٣١" E	٨٢٦	٣١° ٩' ١١,٥٧٨" N	٢٩° ٥١' ٥٨,٦٩٤" E	٨١٢
٨٢٨,٥٧ فدان تقريبا	٣٤٨,٧٢٥ م ^٢	المساحة	٣١° ٩' ١٤,٠٩٩" N	٢٩° ٥١' ٥٦,١٢٧" E	٨١٣
			٣١° ٩' ١٤,٢٩٦" N	٢٩° ٥١' ٥٥,٩٢٧" E	٨١٤

٦٥

(٢٢)

(ج)

كشف إحداثيات قطعة أرض ناحية محافظة الإسكندرية لصالح
الهيئة العامة للنقل النهري بنظام WGS٨٤



Y	X	متمثل	Y	X	متمثل
٣١° ٨' ٥١,٨١٢" N	٢٩° ٥٠' ٤٣,١١٨" E	٣٦	٣١° ٩' ٣,٣٥٨" N	٢٩° ٥٠' ٣٤,٤٨٥" E	١
٣١° ٨' ٥٢,٤٤٣" N	٢٩° ٥٠' ٤١,٧٠٤" E	٣٧	٣١° ٩' ٢,٥٩٥" N	٢٩° ٥٠' ٣٥,٢٢٣" E	٢
٣١° ٨' ٥٢,٩٦٧" N	٢٩° ٥٠' ٤٠,٤٢٦" E	٣٨	٣١° ٩' ٣,٨١٣" N	٢٩° ٥٠' ٣٦,٨٢٣" E	٣
٣١° ٨' ٥٣,٠٧٨" N	٢٩° ٥٠' ٤٠,١٨٥" E	٣٩	٣١° ٩' ٣,٢٥٠" N	٢٩° ٥٠' ٣٧,٤٨٢" E	٤
٣١° ٨' ٥٣,٧٣٨" N	٢٩° ٥٠' ٣٨,٩٠٦" E	٤٠	٣١° ٩' ٣,٢٠٨" N	٢٩° ٥٠' ٣٧,٥٢٩" E	٥
٣١° ٨' ٥٣,٨٦٨" N	٢٩° ٥٠' ٣٨,٦٧٩" E	٤١	٣١° ٩' ٢,٢٨٧" N	٢٩° ٥٠' ٣٨,٥٤٠" E	٦
٣١° ٨' ٥٤,٠١٩" N	٢٩° ٥٠' ٣٨,٤٦٥" E	٤٢	٣١° ٩' ١,٣٣٨" N	٢٩° ٥٠' ٣٩,٥٦٧" E	٧
٣١° ٨' ٥٤,١٩٠" N	٢٩° ٥٠' ٣٨,٢٦٨" E	٤٣	٣١° ٩' ١,٢١٠" N	٢٩° ٥٠' ٣٩,٦٩٦" E	٨
٣١° ٨' ٥٤,٣٨٠" N	٢٩° ٥٠' ٣٨,٠٨٨" E	٤٤	٣١° ٩' ٠,١٠٩" N	٢٩° ٥٠' ٤٠,٧٣٢" E	٩
٣١° ٨' ٥٤,٥٨٦" N	٢٩° ٥٠' ٣٧,٩٢٧" E	٤٥	٣١° ٨' ٥٩,٩٣٩" N	٢٩° ٥٠' ٤٠,٨٧٩" E	١٠
٣١° ٨' ٥٥,٩٧٢" N	٢٩° ٥٠' ٣٦,٩٧٥" E	٤٦	٣١° ٨' ٥٩,٧٥٦" N	٢٩° ٥٠' ٤١,٠٠٩" E	١١
٣١° ٨' ٥٦,٠٣٣" N	٢٩° ٥٠' ٣٦,٩٢٤" E	٤٧	٣١° ٨' ٥٨,٤١٩" N	٢٩° ٥٠' ٤١,٨٦٨" E	١٢
٣١° ٨' ٥٧,٢١٣" N	٢٩° ٥٠' ٣٦,١٧٥" E	٤٨	٣١° ٨' ٥٧,٥٩٤" N	٢٩° ٥٠' ٤٢,٤٣٥" E	١٣
٣١° ٨' ٥٨,٠٨٣" N	٢٩° ٥٠' ٣٥,٣٥٧" E	٤٩	٣١° ٨' ٥٧,٣١١" N	٢٩° ٥٠' ٤٢,٩٨٢" E	١٤
٣١° ٨' ٥٨,٩٥٧" N	٢٩° ٥٠' ٣٤,٤١١" E	٥٠	٣١° ٨' ٥٦,٨٢٠" N	٢٩° ٥٠' ٤٤,١٨١" E	١٥
٣١° ٨' ٥٩,٨٤٤" N	٢٩° ٥٠' ٣٣,٤٣٧" E	٥١	٣١° ٨' ٥٦,٧٨٣" N	٢٩° ٥٠' ٤٤,٣٦٩" E	١٦
٣١° ٩' ٠,٣٨١" N	٢٩° ٥٠' ٣٢,٨١٩" E	٥٢	٣١° ٨' ٥٦,٢٠٠" N	٢٩° ٥٠' ٤٥,٥٧٣" E	١٧
٣١° ٩' ١,٠٦٥" N	٢٩° ٥٠' ٣١,٧٨٦" E	٥٣	٣١° ٨' ٥٥,٨٩٦" N	٢٩° ٥٠' ٤٦,٥٢٢" E	١٨
٣١° ٩' ١,١٥٦" N	٢٩° ٥٠' ٣١,٦٥٨" E	٥٤	٣١° ٨' ٥٥,٨١٤" N	٢٩° ٥٠' ٤٦,٧٤٧" E	١٩
٣١° ٩' ١,٢٥٣" N	٢٩° ٥٠' ٣١,٥٣٥" E	٥٥	٣١° ٨' ٥٥,٧١٥" N	٢٩° ٥٠' ٤٦,٩٦٦" E	٢٠
٣١° ٩' ١,٩٩٤" N	٢٩° ٥٠' ٣٠,٦٥٤" E	٥٦	٣١° ٨' ٥٥,٥٩٧" N	٢٩° ٥٠' ٤٧,١٧٥" E	٢١
٣١° ٩' ٢,٥١٠" N	٢٩° ٥٠' ٣٠,٠٣٦" E	٥٧	٣١° ٨' ٥٥,٤٦٣" N	٢٩° ٥٠' ٤٧,٣٧٤" E	٢٢
٣١° ٩' ٢,٩٩١" N	٢٩° ٥٠' ٢٩,٤٤٧" E	٥٨	٣١° ٨' ٥٥,٣١٢" N	٢٩° ٥٠' ٤٧,٥٦١" E	٢٣
٣١° ٩' ٣,٠٥١" N	٢٩° ٥٠' ٢٩,٣٧٧" E	٥٩	٣١° ٨' ٥٤,٣٦٤" N	٢٩° ٥٠' ٤٨,٦٣٤" E	٢٤
٣١° ٩' ٣,٦٢٢" N	٢٩° ٥٠' ٢٨,٧٢٥" E	٦٠	٣١° ٨' ٥٣,٨١٥" N	٢٩° ٥٠' ٤٩,٣٣٦" E	٢٥
٣١° ٩' ٧,٥٦٥" N	٢٩° ٥٠' ٢٢,١١١" E	٦١	٣١° ٨' ٥٣,٣٩٨" N	٢٩° ٥٠' ٥٠,٠٧٤" E	٢٦
٣١° ٩' ٧,٠٣١" N	٢٩° ٥٠' ٢٢,٧٦٦" E	٦٢	٣١° ٨' ٤٩,٣٢٩" N	٢٩° ٥٠' ٤٦,٩٦٧" E	٢٧
٣١° ٩' ٦,٤٩١" N	٢٩° ٥٠' ٢٣,٣٨٢" E	٦٣	٣١° ٨' ٤٩,٨٥٠" N	٢٩° ٥٠' ٤٦,٠٤٤" E	٢٨
٣١° ٩' ٦,٠٣٠" N	٢٩° ٥٠' ٢٣,٩٤٦" E	٦٤	٣١° ٨' ٤٩,٩٦٠" N	٢٩° ٥٠' ٤٥,٨٦٥" E	٢٩
٣١° ٩' ٦,٠١٣" N	٢٩° ٥٠' ٢٣,٩٦٧" E	٦٥	٣١° ٨' ٥٠,٠٨٤" N	٢٩° ٥٠' ٤٥,٦٩٤" E	٣٠
٣١° ٩' ٥,٤٨١" N	٢٩° ٥٠' ٢٤,٦٠٤" E	٦٦	٣١° ٨' ٥٠,٨١٢" N	٢٩° ٥٠' ٤٤,٧٦٢" E	٣١
٣١° ٩' ٤,٨٣٤" N	٢٩° ٥٠' ٢٥,٣٧٤" E	٦٧	٣١° ٨' ٥٠,٩١٦" N	٢٩° ٥٠' ٤٤,٦٣٧" E	٣٢
٣١° ٩' ٤,٥٣٤" N	٢٩° ٥٠' ٢٥,٨٢٥" E	٦٨	٣١° ٨' ٥١,٥٢٦" N	٢٩° ٥٠' ٤٣,٩٤٧" E	٣٣
٣١° ٩' ٣,٩٥٧" N	٢٩° ٥٠' ٢٥,٢٠٣" E	٦٩	٣١° ٨' ٥١,٦٩١" N	٢٩° ٥٠' ٤٣,٤٣٣" E	٣٤
٢٣,٢١ فدان تقريبا	٩٧٥٣١ م ^٢	المساحة	٣١° ٨' ٥١,٧٤٧" N	٢٩° ٥٠' ٤٣,٢٧٤" E	٣٥