

قرار رئيس جمهورية مصر العربية

رقم ١٩٦ لسنة ٢٠٢٤

رئيس الجمهورية

بعد الاطلاع على الدستور ؛

وعلى قانون الهيئات العامة الصادر بالقانون رقم ٦١ لسنة ١٩٦٣ ؛

وعلى قانون نظام الإدارة المحلية الصادر بالقانون رقم ٤٣ لسنة ١٩٧٩ ؛

وعلى القانون رقم ١٠٢ لسنة ١٩٨٦ بشأن إنشاء هيئة تنمية واستخدام الطاقة

الجديدة والمتجددة ؛

وعلى القانون رقم ٧ لسنة ١٩٩١ فى شأن بعض الأحكام المتعلقة بأموال الدولة

الخاصة ؛

وعلى قانون البيئة الصادر بالقانون رقم ٤ لسنة ١٩٩٤ ؛

وعلى القانون رقم ٢٠٣ لسنة ٢٠١٤ بشأن تحفيز إنتاج الكهرباء من مصادر

الطاقة المتجددة ؛

وعلى قانون الموارد المائية والرى الصادر بالقانون رقم ١٤٧ لسنة ٢٠٢١ ؛

وعلى قرار رئيس الجمهورية رقم ١٥٢ لسنة ٢٠٠١ بشأن تحديد المناطق

الاستراتيجية ذات الأهمية العسكرية ؛

وعلى قرار رئيس الجمهورية رقم ١٥٣ لسنة ٢٠٠١ بإنشاء المركز الوطنى

لتخطيط استخدامات أراضى الدولة ؛

وعلى قرار رئيس الجمهورية رقم ٦٢ لسنة ٢٠١٨ بشأن خريطة تنمية أراضى

جمهورية مصر العربية ؛

وبناءً على ما عرضه المركز الوطنى لتخطيط استخدامات أراضى الدولة ؛

وبعد موافقة مجلس الوزراء ؛

قرر:**(المادة الأولى)**

تُخصّص قطع الأراضى المبينة فيما بعد ناحية محافظتى البحر الأحمر والسويس من المساحات المملوكة للدولة ملكية خاصة لصالح هيئة تنمية واستخدام الطاقة الجديدة والمتجددة لاستخدامها فى إنشاء محطات طاقة متجددة وفقاً للقوانين والقواعد المقررة فى هذا الشأن :

مساحة ٢٨, ١٧٦٣٨ فدان تعادل (٢م٧٤٠٩٥٤٨٤) ناحية غرب الزعفرانة محافظة السويس ، وفقاً للوحة وجدول الإحداثيات المرفقين ويرمز لها بالحرف (أ) .
مساحة ٤٩, ١١٢٤١٨ فدان تعادل ٢م٤٧٢٢٥١٣١٨ ناحية شمال خليج السويس محافظة البحر الأحمر ، وفقاً للوحة وجدول الإحداثيات المرفقين ويرمز لها بالحرف (ب) .

مساحة ٢٨, ٨٤٠٤٤ فدان تعادل (٢م٣٥٣٠٥٦٠١٥) ناحية جبل الزيت محافظة البحر الأحمر ، وفقاً للوحة وجدول الإحداثيات المرفقين ويرمز لها بالحرف (ج) .

(المادة الثانية)

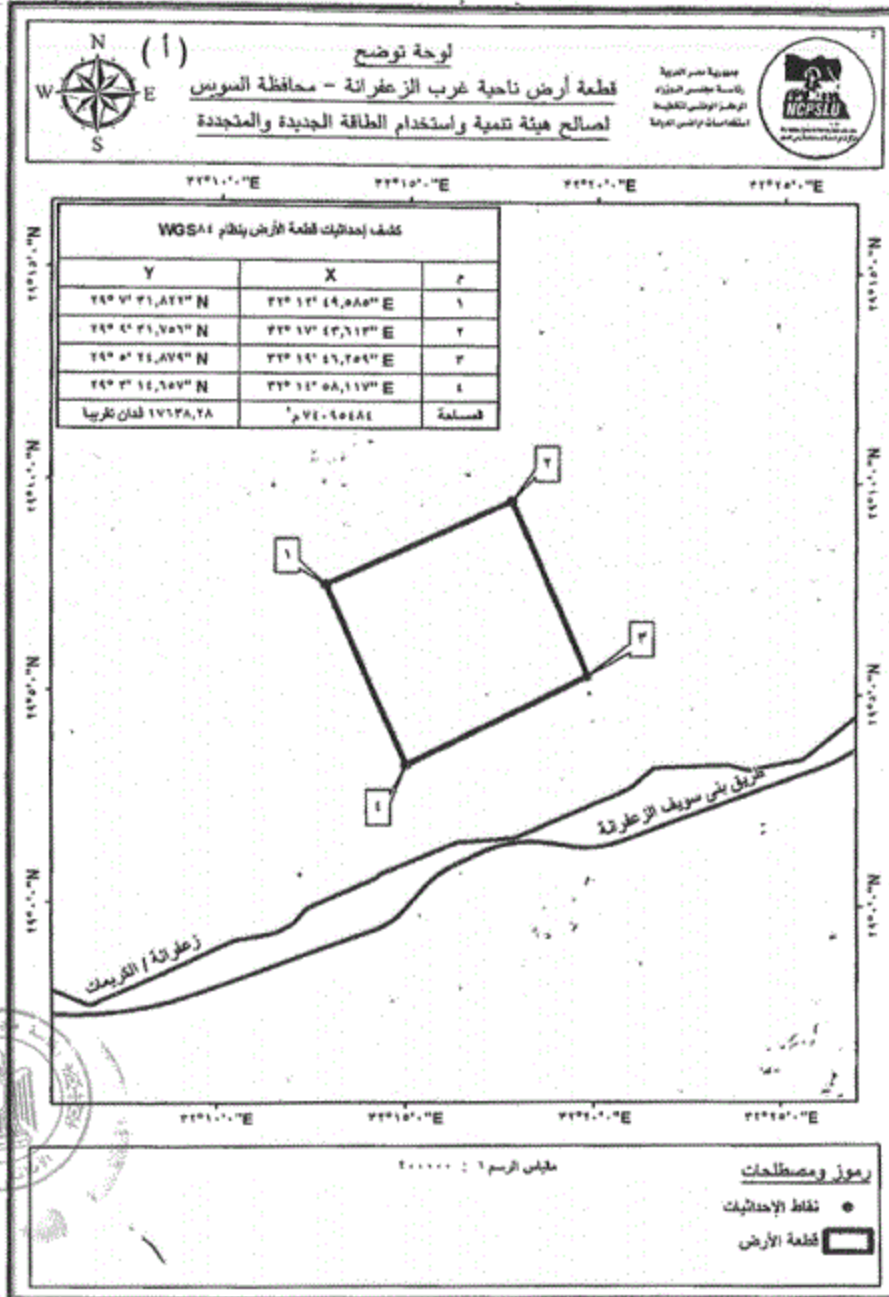
تحتفظ القوات المسلحة بالأراضى المملوكة لها داخل حدود هذا القرار .

(المادة الثالثة)

يُنشر هذا القرار فى الجريدة الرسمية، ويعمل به من اليوم التالى لتاريخ نشره .
صدر برئاسة الجمهورية فى ٢٤ ذى القعدة سنة ١٤٤٥ هـ
(الموافق أول يونيو سنة ٢٠٢٤ م) .

عبد الفتاح السيسى

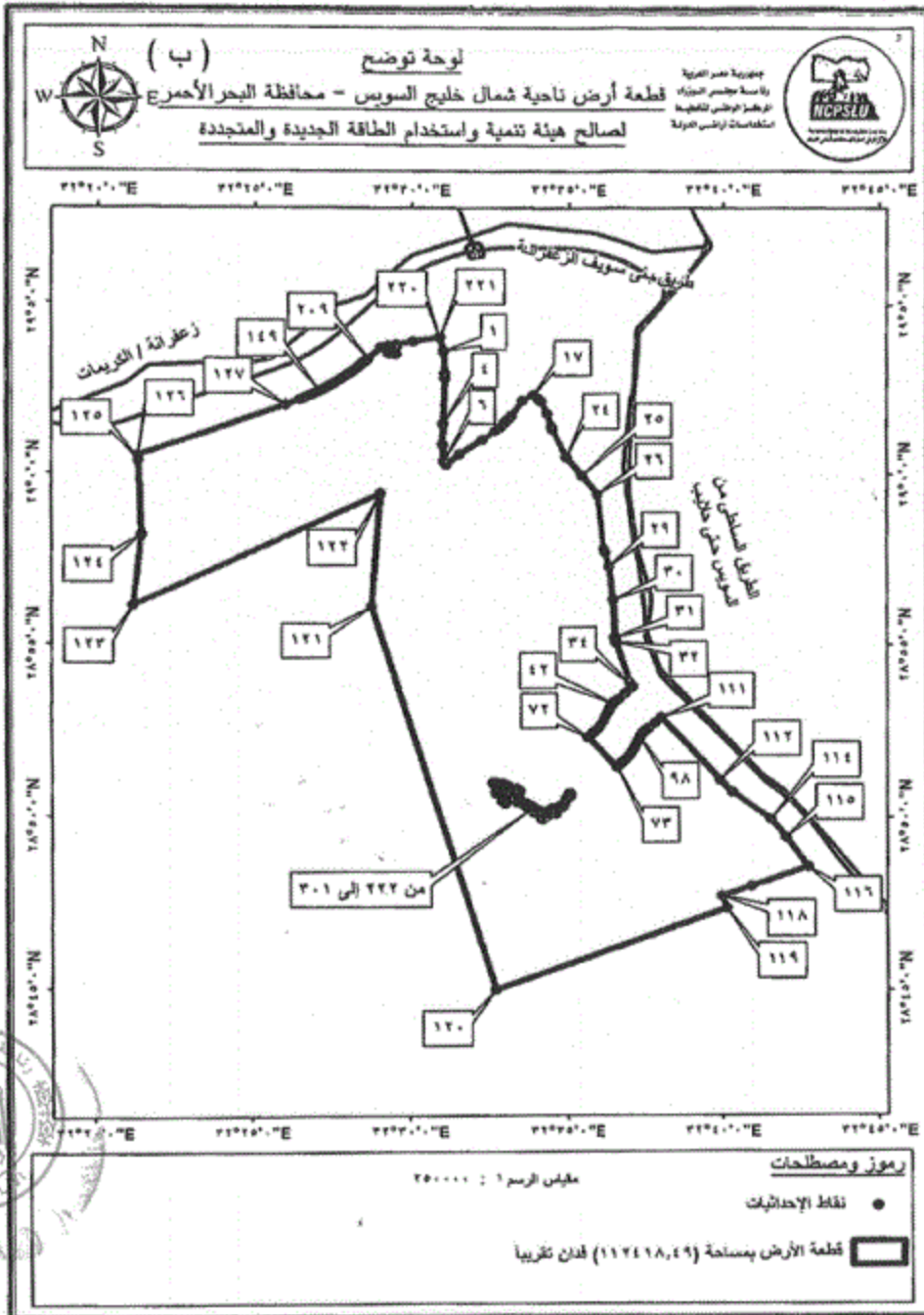
١٩٦٢ ع ٤٤ (٤.)



١٩٦٢ ع ٤٤

٧/٤
١٩٦٢

(٥.)



١٩٦٤ / ٢٠٢٤

٧٢٢
١٩٦

(٢)

كشف إحداثيات قطعة أرض ناحية شمال خليج السويس - محافظة البحر الأحمر
لتصالح هيئة تنمية واستخدام الطاقة الجديدة والمتجددة بنظام WGS84

| Y | X | ٢ | Y | X | ٢ |
|-------------------|-------------------|-----|-------------------|-------------------|----|
| ٢٨° ٥٢' ٢,٢٠٢" N | ٢٢° ٢١' ١٨,٨٤٧" E | ٥١ | ٢٩° ٣' ٤٠,٠٤٦" N | ٢٢° ٢١' ٠,٤٢١" E | ١ |
| ٢٨° ٥٢' ٥٩,٦٢٥" N | ٢٢° ٢١' ١٦,٦٧٧" E | ٥٢ | ٢٩° ٣' ٠,٦٦٦" N | ٢٢° ٢١' ٢,٨٥٧" E | ٢ |
| ٢٨° ٥٢' ٥٥,٩٢٠" N | ٢٢° ٢١' ١٤,٤٧٨" E | ٥٣ | ٢٩° ٢' ٥٢,٧٦٠" N | ٢٢° ٢١' ٢,٠٠٠" E | ٣ |
| ٢٨° ٥٢' ٥٢,٢٤٩" N | ٢٢° ٢١' ١٢,٢٤٤" E | ٥٤ | ٢٩° ١' ٢٦,٢١٢" N | ٢٢° ٢٠' ٥٩,٧٤٥" E | ٤ |
| ٢٨° ٥٢' ٤٩,٥١٠" N | ٢٢° ٢١' ١٠,٠٢٠" E | ٥٥ | ٢٩° ٠' ٥٢,٥٢٢" N | ٢٢° ٢٠' ٥٩,٠٦٠" E | ٥ |
| ٢٨° ٥٢' ٤٧,٥٢٠" N | ٢٢° ٢١' ٩,٤٤٠" E | ٥٦ | ٢٩° ٠' ٢٢,٢٦٩" N | ٢٢° ٢١' ١,٨٠٦" E | ٦ |
| ٢٨° ٥٢' ٤٤,٦٥٢" N | ٢٢° ٢١' ٧,٦٢٠" E | ٥٧ | ٢٩° ٠' ١٦,٨١٤" N | ٢٢° ٢١' ٥,٨٢٥" E | ٧ |
| ٢٨° ٥٢' ٤٢,٩٠٧" N | ٢٢° ٢١' ٦,٤٩٨" E | ٥٨ | ٢٩° ٠' ٢٥,٤٢٧" N | ٢٢° ٢١' ٢١,٢٨٢" E | ٨ |
| ٢٨° ٥٢' ٤١,٥١٢" N | ٢٢° ٢١' ٥,٤٦٢" E | ٥٩ | ٢٩° ١' ٢٠,٢١٦" N | ٢٢° ٢١' ١٢,٧١٦" E | ٩ |
| ٢٨° ٥٢' ٣٩,٨٩٥" N | ٢٢° ٢١' ٤,٠٠٤" E | ٦٠ | ٢٩° ١' ١٨,٢٨٨" N | ٢٢° ٢١' ٢٨,٧١٦" E | ١٠ |
| ٢٨° ٥٢' ٣٨,٦٨٠" N | ٢٢° ٢١' ٢,٨٦٦" E | ٦١ | ٢٩° ١' ٢٤,٢٧٤" N | ٢٢° ٢١' ١٧,٩٠٩" E | ١١ |
| ٢٨° ٥٢' ٣٦,٦٨٧" N | ٢٢° ٢١' ١,٧٤٩" E | ٦٢ | ٢٩° ١' ٢٢,٤٤٠" N | ٢٢° ٢١' ٥٦,٢٨٠" E | ١٢ |
| ٢٨° ٥٢' ٣٤,٩٥٣" N | ٢٢° ٢٥' ٥٨,٧٧٨" E | ٦٣ | ٢٩° ١' ٢٧,٢٨٠" N | ٢٢° ٢١' ٢,٤١٦" E | ١٣ |
| ٢٨° ٥٢' ٣٢,٩٤٧" N | ٢٢° ٢٥' ٥٦,٢٨٠" E | ٦٤ | ٢٩° ١' ٤١,٢٦٦" N | ٢٢° ٢١' ٥,٢٢٦" E | ١٤ |
| ٢٨° ٥٢' ٣٠,٥٦٦" N | ٢٢° ٢٥' ٥٢,٤١٧" E | ٦٥ | ٢٩° ١' ٤٥,٩٨٤" N | ٢٢° ٢١' ١٠,١٦٢" E | ١٥ |
| ٢٨° ٥٢' ٢٨,٦٥٠" N | ٢٢° ٢٥' ٥١,١٣٩" E | ٦٦ | ٢٩° ٢' ١٢,٥٧٨" N | ٢٢° ٢١' ٢١,٨٧٢" E | ١٦ |
| ٢٨° ٥٢' ٢٧,٠٠٢" N | ٢٢° ٢٥' ٤٩,١٨٢" E | ٦٧ | ٢٩° ٢' ٢٢,٤٣٣" N | ٢٢° ٢١' ٥٢,٤٩٦" E | ١٧ |
| ٢٨° ٥٢' ٢٤,٩١٠" N | ٢٢° ٢٥' ٤٦,٦٧٠" E | ٦٨ | ٢٩° ٢' ١٥,٢٨٥" N | ٢٢° ٢١' ١,٢٥٣" E | ١٨ |
| ٢٨° ٥٢' ٢٢,٢٩٩" N | ٢٢° ٢٥' ٤٢,٤٤٧" E | ٦٩ | ٢٩° ٢' ١٠,٩٥٠" N | ٢٢° ٢١' ٦,٠٦٢" E | ١٩ |
| ٢٨° ٥٢' ٢٠,٢٦٣" N | ٢٢° ٢٥' ٤١,٠٧٦" E | ٧٠ | ٢٩° ٢' ٤٩,٢٤٠" N | ٢٢° ٢١' ١٨,٠٠٥" E | ٢٠ |
| ٢٨° ٥٢' ١٨,٠٧٦" N | ٢٢° ٢٥' ٣٨,٤٥٢" E | ٧١ | ٢٩° ٢' ٤٦,٢٢٦" N | ٢٢° ٢١' ٢٨,١٤٦" E | ٢١ |
| ٢٨° ٥٢' ١٧,٧٢٦" N | ٢٢° ٢٥' ٣٨,٠٧٤" E | ٧٢ | ٢٩° ٢' ٢٢,١٧٣" N | ٢٢° ٢١' ٢٨,٥٢٣" E | ٢٢ |
| ٢٨° ٥٢' ١٦,٥٨٤" N | ٢٢° ٢١' ٣٥,٥١٢" E | ٧٣ | ٢٩° ٢' ٢١,٠١٨" N | ٢٢° ٢١' ٢٩,٤٠٣" E | ٢٣ |
| ٢٨° ٥٢' ١٤,٠١٨" N | ٢٢° ٢١' ٣٨,٢٤١" E | ٧٤ | ٢٩° ٢' ٣٠,٥١٢" N | ٢٢° ٢١' ٥٦,٥٤٠" E | ٢٤ |
| ٢٨° ٥٢' ١٢,٠٥٣" N | ٢٢° ٢١' ٣٨,٤٢٣" E | ٧٥ | ٢٨° ٥٢' ٥٨,٥٢٠" N | ٢٢° ٢٥' ٢٦,٢٩٦" E | ٢٥ |
| ٢٨° ٥٢' ١١,١٥٣" N | ٢٢° ٢١' ٤٠,٠٦٦" E | ٧٦ | ٢٨° ٥٢' ٢٥,٤٢٣" N | ٢٢° ٢٥' ٥٦,٨٧٦" E | ٢٦ |
| ٢٨° ٥٢' ١٠,٦٦٣" N | ٢٢° ٢١' ٤٢,٩٨٤" E | ٧٧ | ٢٨° ٥٢' ٤٩,٩٨٥" N | ٢٢° ٢٦' ١٠,٠٢٨" E | ٢٧ |
| ٢٨° ٥٢' ١٠,٣٥٠" N | ٢٢° ٢١' ٤٦,٤٩٦" E | ٧٨ | ٢٨° ٥٢' ٤٤,٤٤٦" N | ٢٢° ٢٦' ١٢,٨٢٣" E | ٢٨ |
| ٢٨° ٥٢' ١٠,٢٧٠" N | ٢٢° ٢١' ٤٨,٤٥٣" E | ٧٩ | ٢٨° ٥٢' ٢١,٠١٦" N | ٢٢° ٢٦' ٢٠,٢٧٦" E | ٢٩ |
| ٢٨° ٥٢' ١٠,٢١٨" N | ٢٢° ٢١' ٥٠,٧٢٦" E | ٨٠ | ٢٨° ٥٢' ٢٢,٠٤٣" N | ٢٢° ٢٦' ٢٨,٨٢٦" E | ٣٠ |
| ٢٨° ٥٢' ١٠,١٦٩" N | ٢٢° ٢١' ٥٢,٥٢٣" E | ٨١ | ٢٨° ٥٥' ١٢,٨٠٤" N | ٢٢° ٢٦' ٢٢,٢٢٣" E | ٣١ |
| ٢٨° ٥٢' ١٠,١٢٠" N | ٢٢° ٢١' ٥٤,٠٩٦" E | ٨٢ | ٢٨° ٥٥' ٤,٢٠٨" N | ٢٢° ٢٦' ٢٢,٦٧٥" E | ٣٢ |
| ٢٨° ٥٢' ١٠,٠٧١" N | ٢٢° ٢١' ٥٨,٠٦٢" E | ٨٣ | ٢٨° ٥٢' ٥٤,١٣٦" N | ٢٢° ٢٧' ٠,٢٥٧" E | ٣٣ |
| ٢٨° ٥٢' ١٠,٠٢٢" N | ٢٢° ٢٧' ٠,١٧٩" E | ٨٤ | ٢٨° ٥٢' ٤٨,٦٤٨" N | ٢٢° ٢٧' ٤,٢٥٥" E | ٣٤ |
| ٢٨° ٥٢' ١٠,٠٧٣" N | ٢٢° ٢٧' ١,٢١٧" E | ٨٥ | ٢٨° ٥٢' ٤٦,٦٨٩" N | ٢٢° ٢٧' ٦,٤٤٦" E | ٣٥ |
| ٢٨° ٥٢' ١٠,٠٢٤" N | ٢٢° ٢٧' ٢,٢٧٦" E | ٨٦ | ٢٨° ٥٢' ٤٤,٧٦٧" N | ٢٢° ٢٧' ٢,٨٧٥" E | ٣٦ |
| ٢٨° ٥٢' ١٠,٠٧٥" N | ٢٢° ٢٧' ٣,٣١٦" E | ٨٧ | ٢٨° ٥٢' ٣٥,٦٤٦" N | ٢٢° ٢٦' ٥١,٧٠٦" E | ٣٧ |
| ٢٨° ٥٢' ١٠,٠٢٦" N | ٢٢° ٢٧' ٤,٣٥٢" E | ٨٨ | ٢٨° ٥٢' ٣٥,٨١٢" N | ٢٢° ٢٦' ٢٨,٨٥٦" E | ٣٨ |
| ٢٨° ٥٢' ١٠,٠٧٧" N | ٢٢° ٢٧' ٥,٥٠١" E | ٨٩ | ٢٨° ٥٢' ٢٦,٥٥٦" N | ٢٢° ٢٦' ٢٢,١٥٧" E | ٣٩ |
| ٢٨° ٥٢' ١٠,٠٢٨" N | ٢٢° ٢٧' ٦,٧٥٤" E | ٩٠ | ٢٨° ٥٢' ٢٠,٢٤٩" N | ٢٢° ٢٦' ٢١,٥٠٦" E | ٤٠ |
| ٢٨° ٥٢' ١٠,٠٧٩" N | ٢٢° ٢٧' ٧,٩٢٣" E | ٩١ | ٢٨° ٥٢' ١٨,٩٨٦" N | ٢٢° ٢٦' ٢٠,٠٢٢" E | ٤١ |
| ٢٨° ٥٢' ١٠,٠٣٠" N | ٢٢° ٢٧' ٩,١٢٧" E | ٩٢ | ٢٨° ٥٢' ١٧,٤٥٤" N | ٢٢° ٢٦' ٢٨,٤٤٠" E | ٤٢ |
| ٢٨° ٥٢' ١٠,٠٨١" N | ٢٢° ٢٧' ١١,٧٩٢" E | ٩٣ | ٢٨° ٥٢' ١٦,١٦٦" N | ٢٢° ٢٦' ٢٧,٢٢٨" E | ٤٣ |
| ٢٨° ٥٢' ١٠,٠٣٢" N | ٢٢° ٢٧' ١٣,٩٩٦" E | ٩٤ | ٢٨° ٥٢' ١٤,٨٩٤" N | ٢٢° ٢٦' ٢٦,١٢٣" E | ٤٤ |
| ٢٨° ٥٢' ١٠,٠٨٣" N | ٢٢° ٢٧' ١٦,١٦٦" E | ٩٥ | ٢٨° ٥٢' ١٣,٦٢٦" N | ٢٢° ٢٦' ٢٤,٤٥٣" E | ٤٥ |
| ٢٨° ٥٢' ١٠,٠٣٤" N | ٢٢° ٢٧' ١٧,٤٤٢" E | ٩٦ | ٢٨° ٥٢' ١٢,٤٠٣" N | ٢٢° ٢٦' ٢٤,٢٤٥" E | ٤٦ |
| ٢٨° ٥٢' ١٠,٠٨٥" N | ٢٢° ٢٧' ١٨,٥٠٦" E | ٩٧ | ٢٨° ٥٢' ١١,٠٩٥" N | ٢٢° ٢٦' ٢٣,٥٩٩" E | ٤٧ |
| ٢٨° ٥٢' ١٠,٠٣٦" N | ٢٢° ٢٧' ١٩,٩٢٤" E | ٩٨ | ٢٨° ٥٢' ٩,٤٩٠" N | ٢٢° ٢٦' ٢٢,٠٠٩" E | ٤٨ |
| ٢٨° ٥٢' ١٠,٠٨٧" N | ٢٢° ٢٧' ٢٠,٩١٣" E | ٩٩ | ٢٨° ٥٢' ٧,١٦٩" N | ٢٢° ٢٦' ٢١,١٢٣" E | ٤٩ |
| ٢٨° ٥٢' ١٠,٠٣٨" N | ٢٢° ٢٧' ٢١,٥٢٩" E | ١٠٠ | ٢٨° ٥٢' ٥,٨١٧" N | ٢٢° ٢٦' ٢٠,٢٢٧" E | ٥٠ |

(٢)

كشف إحداثيات قطعة أرض ناحية شمال خليج السويس - محافظة البحر الأحمر
لصالح هيئة تنمية واستخدام الطاقة الجديدة والمتجددة بنظام WGS٨٤

| Y | X | م | Y | X | م |
|------------------|-------------------|-----|-------------------|-------------------|-----|
| ٢٤٠ ٢' ٢٠,١٧٥" N | ٢٢٠ ٢٧' ٨,٨٩٤" E | ١٥١ | ٢٨٠ ٥٢' ٢٢,٠١٤" N | ٢٢٠ ٢٧' ٢٢,٢٦٨" E | ١٠١ |
| ٢٤٠ ٢' ٢٠,٩١٩" N | ٢٢٠ ٢٧' ٩,٤٦٩" E | ١٥٢ | ٢٨٠ ٥٢' ٢٢,٦٤٢" N | ٢٢٠ ٢٧' ٢٢,٤٧٨" E | ١٠٢ |
| ٢٤٠ ٢' ٢١,٠٩٥" N | ٢٢٠ ٢٧' ٩,٧٧٠" E | ١٥٣ | ٢٨٠ ٥٢' ٢١,٩٠٩" N | ٢٢٠ ٢٧' ٢١,٥١٣" E | ١٠٣ |
| ٢٤٠ ٢' ٢٢,٢٣١" N | ٢٢٠ ٢٧' ١٢,٢١٣" E | ١٥٤ | ٢٨٠ ٥٢' ٢٦,٢٠٢" N | ٢٢٠ ٢٧' ٢٥,٧٢٥" E | ١٠٤ |
| ٢٤٠ ٢' ٢٢,٦٠٩" N | ٢٢٠ ٢٧' ١٢,٨٨٠" E | ١٥٥ | ٢٨٠ ٥٢' ٢٧,٧٢٨" N | ٢٢٠ ٢٧' ٢٧,٢١٦" E | ١٠٥ |
| ٢٤٠ ٢' ٢٤,٠١٣" N | ٢٢٠ ٢٧' ١٥,٧١١" E | ١٥٦ | ٢٨٠ ٥٢' ٢٨,٩٩٦" N | ٢٢٠ ٢٧' ٢٨,٨٢١" E | ١٠٦ |
| ٢٤٠ ٢' ٢٤,٢٩٦" N | ٢٢٠ ٢٧' ١٦,٢٧٥" E | ١٥٧ | ٢٨٠ ٥٢' ٢٠,٢٠٢" N | ٢٢٠ ٢٧' ٢٠,٤٧٧" E | ١٠٧ |
| ٢٤٠ ٢' ٢٥,٧٣٦" N | ٢٢٠ ٢٧' ١٩,١٢٢" E | ١٥٨ | ٢٨٠ ٥٢' ٢٤,٦٣٩" N | ٢٢٠ ٢٧' ٢٦,١٧٠" E | ١٠٨ |
| ٢٤٠ ٢' ٢٦,٠٠٨" N | ٢٢٠ ٢٧' ١٩,٦٥٣" E | ١٥٩ | ٢٨٠ ٥٢' ٤٤,٢٨٥" N | ٢٢٠ ٢٧' ٤٤,٠١٤" E | ١٠٩ |
| ٢٤٠ ٢' ٢٧,٤٥٥" N | ٢٢٠ ٢٧' ٢٢,٤٥٥" E | ١٦٠ | ٢٨٠ ٥٢' ٥٢,٥١٠" N | ٢٢٠ ٢٨' ١,١٨٧" E | ١١٠ |
| ٢٤٠ ٢' ٢٧,٧٤٧" N | ٢٢٠ ٢٧' ٢٢,٠١٤" E | ١٦١ | ٢٨٠ ٥٢' ٥٢,٩٧٧" N | ٢٢٠ ٢٨' ١,٧٩٩" E | ١١١ |
| ٢٤٠ ٢' ٢٩,٢١٦" N | ٢٢٠ ٢٧' ٢٥,٨٠١" E | ١٦٢ | ٢٨٠ ٥١' ٥٠,٥٥٤" N | ٢٢٠ ٢٩' ٥٥,٢٢٦" E | ١١٢ |
| ٢٤٠ ٢' ٢٩,٥١١" N | ٢٢٠ ٢٧' ٢٦,٢٥٧" E | ١٦٣ | ٢٨٠ ٥٠' ٤٤,٦٦٢" N | ٢٢٠ ٤٠' ١٨,٩٦١" E | ١١٣ |
| ٢٤٠ ٢' ٤١,٠٠١" N | ٢٢٠ ٢٧' ٢٩,١٢٠" E | ١٦٤ | ٢٨٠ ٤٩' ٥٦,٨٣٧" N | ٢٢٠ ٤١' ٢٢,٢١١" E | ١١٤ |
| ٢٤٠ ٢' ٤١,٢٠٢" N | ٢٢٠ ٢٧' ٢٩,٦٨٣" E | ١٦٥ | ٢٨٠ ٤٩' ٢٤,٤٠٥" N | ٢٢٠ ٤٢' ٢,٢٩٨" E | ١١٥ |
| ٢٤٠ ٢' ٤٢,٨١٣" N | ٢٢٠ ٢٧' ٣٢,٤٤٠" E | ١٦٦ | ٢٨٠ ٤٨' ٢٢,٠٢٤" N | ٢٢٠ ٤٢' ٤٢,٨٨٤" E | ١١٦ |
| ٢٤٠ ٢' ٤٢,١١٧" N | ٢٢٠ ٢٧' ٣٢,٩٩٠" E | ١٦٧ | ٢٨٠ ٤٧' ٥٨,٩٠٨" N | ٢٢٠ ٤٠' ٥٦,١٨٩" E | ١١٧ |
| ٢٤٠ ٢' ٤٤,٦٥٠" N | ٢٢٠ ٢٧' ٣٥,٧٣٣" E | ١٦٨ | ٢٨٠ ٤٧' ٤١,٤١٠" N | ٢٢٠ ٢٩' ٥٩,٢١١" E | ١١٨ |
| ٢٤٠ ٢' ٤٤,٩٥٩" N | ٢٢٠ ٢٧' ٣٦,٢٧٩" E | ١٦٩ | ٢٨٠ ٤٧' ١٩,٦٢٤" N | ٢٢٠ ٤٠' ٩,٠٨٦" E | ١١٩ |
| ٢٤٠ ٢' ٤٦,٥١٢" N | ٢٢٠ ٢٧' ٣٩,٠٠٦" E | ١٧٠ | ٢٨٠ ٤٤' ٥٨,٦٨٦" N | ٢٢٠ ٢٢' ٤٦,٢٨١" E | ١٢٠ |
| ٢٤٠ ٢' ٤٦,٨٢٥" N | ٢٢٠ ٢٧' ٣٩,٥٥٠" E | ١٧١ | ٢٨٠ ٥١' ٧,٢٧٧" N | ٢٢٠ ٤١' ٤٦,٢٢٣" E | ١٢١ |
| ٢٤٠ ٢' ٤٨,٤٠٠" N | ٢٢٠ ٢٧' ٤٢,٢٢٢" E | ١٧٢ | ٢٨٠ ٥٤' ٢٦,١٧٥" N | ٢٢٠ ٤٢' ٤,٠٢٢" E | ١٢٢ |
| ٢٤٠ ٢' ٤٨,٧١٧" N | ٢٢٠ ٢٧' ٤٢,٨٠٢" E | ١٧٣ | ٢٨٠ ٥٦' ٩,٨٣١" N | ٢٢٠ ٤١' ٨,٦١٢" E | ١٢٣ |
| ٢٤٠ ٢' ٥٠,٧١٣" N | ٢٢٠ ٢٧' ٤٥,٤٩٨" E | ١٧٤ | ٢٨٠ ٥٨' ١٢,٦٩٩" N | ٢٢٠ ٤١' ٢٢,٤٨٢" E | ١٢٤ |
| ٢٤٠ ٢' ٥٠,٦٣٤" N | ٢٢٠ ٢٧' ٤٦,٠٢٥" E | ١٧٥ | ٢٨٠ ٠' ٢٢,٠٠١" N | ٢٢٠ ٤١' ١٧,٢٠٤" E | ١٢٥ |
| ٢٤٠ ٢' ٥٢,٢٥٠" N | ٢٢٠ ٢٧' ٤٨,٧١٥" E | ١٧٦ | ٢٨٠ ٠' ٢٢,٢٤٨" N | ٢٢٠ ٤١' ١٦,١١٥" E | ١٢٦ |
| ٢٤٠ ٢' ٥٢,٥٧٥" N | ٢٢٠ ٢٧' ٤٩,٢٤٩" E | ١٧٧ | ٢٨٠ ٠' ٤١,١٢٢" N | ٢٢٠ ٤١' ٠,٧١٠" E | ١٢٧ |
| ٢٤٠ ٢' ٥٤,٢١٢" N | ٢٢٠ ٢٧' ٥١,٩١٢" E | ١٧٨ | ٢٨٠ ٢' ١٢,١١٩" N | ٢٢٠ ٤١' ٢٧,٢٢٣" E | ١٢٨ |
| ٢٤٠ ٢' ٥٤,٥١٢" N | ٢٢٠ ٢٧' ٥٢,٤٤٣" E | ١٧٩ | ٢٨٠ ٢' ١٤,٢٢٣" N | ٢٢٠ ٤١' ٢٠,٢١٧" E | ١٢٩ |
| ٢٤٠ ٢' ٥٦,١٩٩" N | ٢٢٠ ٢٧' ٥٥,٠٠٩" E | ١٨٠ | ٢٨٠ ٢' ١٤,٤٥٥" N | ٢٢٠ ٤١' ٢٠,٩١٤" E | ١٣٠ |
| ٢٤٠ ٢' ٥٦,٥٣٣" N | ٢٢٠ ٢٧' ٥٥,٦١٧" E | ١٨١ | ٢٨٠ ٢' ١٥,٥٨٩" N | ٢٢٠ ٤١' ٢٢,٨٩٧" E | ١٣١ |
| ٢٤٠ ٢' ٥٨,٢١١" N | ٢٢٠ ٢٧' ٥٨,٢٤٨" E | ١٨٢ | ٢٨٠ ٢' ١٥,٨١٨" N | ٢٢٠ ٤١' ٢٤,٤٩٩" E | ١٣٢ |
| ٢٤٠ ٢' ٥٨,٥٤٨" N | ٢٢٠ ٢٧' ٥٨,٧٧٢" E | ١٨٣ | ٢٨٠ ٢' ١٦,٩٧٦" N | ٢٢٠ ٤١' ٢٧,٤٦٢" E | ١٣٣ |
| ٢٤٠ ٢' ٠٠,٢٤٦" N | ٢٢٠ ٢٨' ١,٢٨٥" E | ١٨٤ | ٢٨٠ ٢' ١٧,٢٠٩" N | ٢٢٠ ٤١' ٢٨,٠٥٦" E | ١٣٤ |
| ٢٤٠ ٢' ٠٠,٥٨٨" N | ٢٢٠ ٢٨' ١,٩٠٦" E | ١٨٥ | ٢٨٠ ٢' ١٨,٢٨٩" N | ٢٢٠ ٤١' ٤١,٠١٥" E | ١٣٥ |
| ٢٤٠ ٢' ٢,٢٠٦" N | ٢٢٠ ٢٨' ٤,٥٠٢" E | ١٨٦ | ٢٨٠ ٢' ١٨,٦٢٨" N | ٢٢٠ ٤١' ٤١,٦٠٩" E | ١٣٦ |
| ٢٤٠ ٢' ٢,٦٥١" N | ٢٢٠ ٢٨' ٥,٠٢٠" E | ١٨٧ | ٢٨٠ ٢' ١٩,٨٢٠" N | ٢٢٠ ٤١' ٤٤,٥٥٤" E | ١٣٧ |
| ٢٤٠ ٢' ٤,٢٩٠" N | ٢٢٠ ٢٨' ٧,٥٩٩" E | ١٨٨ | ٢٨٠ ٢' ٢٠,٠٧٣" N | ٢٢٠ ٤١' ٤٥,١٤٢" E | ١٣٨ |
| ٢٤٠ ٢' ٤,٧٣٩" N | ٢٢٠ ٢٨' ٨,١١٢" E | ١٨٩ | ٢٨٠ ٢' ٢١,٢٩٩" N | ٢٢٠ ٤١' ٤٨,٠٧٧" E | ١٣٩ |
| ٢٤٠ ٢' ٦,٤٩٧" N | ٢٢٠ ٢٨' ١٠,٦٧٤" E | ١٩٠ | ٢٨٠ ٢' ٢١,٥٤٦" N | ٢٢٠ ٤١' ٤٨,٦٦٢" E | ١٤٠ |
| ٢٤٠ ٢' ٦,٨٥١" N | ٢٢٠ ٢٨' ١١,١٨٤" E | ١٩١ | ٢٨٠ ٢' ٢٢,٧٩٤" N | ٢٢٠ ٤١' ٥١,٥٨٦" E | ١٤١ |
| ٢٤٠ ٢' ٨,٦٢٨" N | ٢٢٠ ٢٨' ١٢,٧٢٨" E | ١٩٢ | ٢٨٠ ٢' ٢٢,٠٤٦" N | ٢٢٠ ٤١' ٥٢,١٦٩" E | ١٤٢ |
| ٢٤٠ ٢' ٨,٩٨٦" N | ٢٢٠ ٢٨' ١٤,٢٣٥" E | ١٩٣ | ٢٨٠ ٢' ٢٤,٢١٧" N | ٢٢٠ ٤١' ٥٥,٠٠٨" E | ١٤٣ |
| ٢٤٠ ٢' ١٠,٧٨٣" N | ٢٢٠ ٢٨' ١٦,٧٦١" E | ١٩٤ | ٢٨٠ ٢' ٢٤,٥٧٣" N | ٢٢٠ ٤١' ٥٥,٦٠٠" E | ١٤٤ |
| ٢٤٠ ٢' ١١,١٤٤" N | ٢٢٠ ٢٨' ١٧,٢٦٤" E | ١٩٥ | ٢٨٠ ٢' ٢٥,٨٦٦" N | ٢٢٠ ٤١' ٥٨,٥٥٨" E | ١٤٥ |
| ٢٤٠ ٢' ١٢,٦٦١" N | ٢٢٠ ٢٨' ١٩,٧٧٢" E | ١٩٦ | ٢٨٠ ٢' ٢٦,١٢٧" N | ٢٢٠ ٤١' ٥٩,١٢٦" E | ١٤٦ |
| ٢٤٠ ٢' ١٢,٢٢٢" N | ٢٢٠ ٢٨' ٢٠,٤٦٧" E | ١٩٧ | ٢٨٠ ٢' ٢٧,٤٤٣" N | ٢٢٠ ٤١' ٥٠,٢١١" E | ١٤٧ |
| ٢٤٠ ٢' ١٥,١٦٢" N | ٢٢٠ ٢٨' ٢٢,٧١٢" E | ١٩٨ | ٢٨٠ ٢' ٢٧,٧٠٨" N | ٢٢٠ ٤١' ٥٠,٩٦٦" E | ١٤٨ |
| ٢٤٠ ٢' ١٥,٥٢١" N | ٢٢٠ ٢٨' ٢٢,٢٥٨" E | ١٩٩ | ٢٨٠ ٢' ٢٩,٠٤٥" N | ٢٢٠ ٤١' ٥٠,٤٦٨" E | ١٤٩ |
| ٢٤٠ ٢' ١٧,٢٨٦" N | ٢٢٠ ٢٨' ٢٥,٧١٤" E | ٢٠٠ | ٢٨٠ ٢' ٢٩,٢١٥" N | ٢٢٠ ٤١' ٦٠,٤١١" E | ١٥٠ |

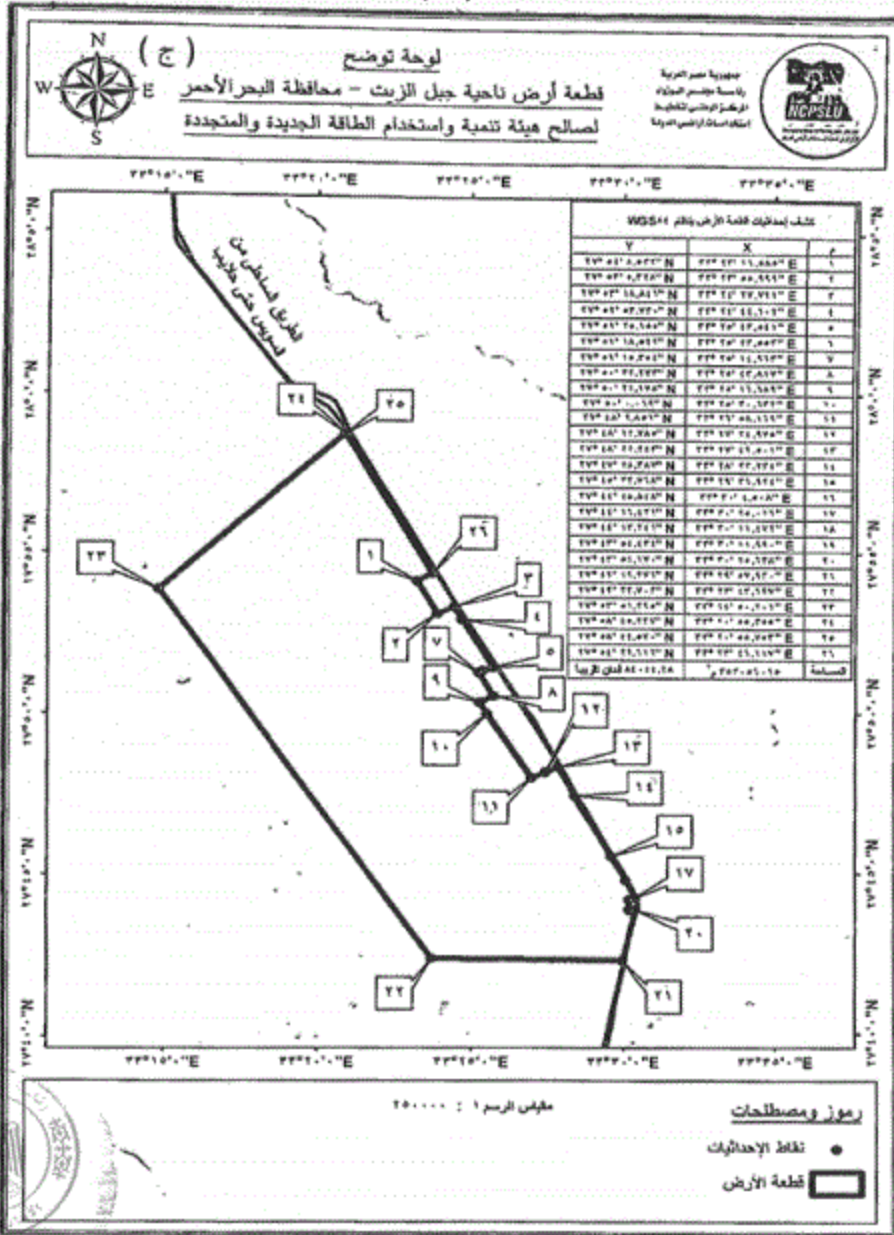
(٨)

كشف إحداثيات قطعة أرض ناحية شمال خليج السويس - محافظة البحر الأحمر
لصالح هيئة تنمية واستخدام الطاقة الجديدة والمتجددة بنظام WGS٨٤

(ب)

| Y | X | ٢ | Y | X | ٢ |
|-------------------|-------------------|---------|-------------------|-------------------|-----|
| ٢٨° ٥٠' ٤٠,٦٤٠" N | ٢٢° ٢٣' ١٣,٥٧٠" E | ٢٥٢ | ٢٨° ٣' ١٧,٧٥٩" N | ٢٢° ٢٨' ٢٦,٢٢٢" E | ٢٠١ |
| ٢٨° ٥٠' ٢٧,٧٦٠" N | ٢٢° ٢٣' ١٨,٢٠٠" E | ٢٥٣ | ٢٨° ٣' ١٩,٦٣٢" N | ٢٢° ٢٨' ٢٨,٦٧٤" E | ٢٠٢ |
| ٢٨° ٥٠' ٢٢,٧٦٠" N | ٢٢° ٢٣' ١٩,٢٨٠" E | ٢٥٤ | ٢٨° ٣' ٢٠,٠٠٠" N | ٢٢° ٢٨' ٢٩,٦٦٣" E | ٢٠٣ |
| ٢٨° ٥٠' ٢١,٩٤٠" N | ٢٢° ٢٣' ١٩,٤٢٠" E | ٢٥٥ | ٢٨° ٣' ٢١,٩٠٠" N | ٢٢° ٢٨' ٣١,٥٩٧" E | ٢٠٤ |
| ٢٨° ٥٠' ٢٠,٢٩٠" N | ٢٢° ٢٣' ١٨,٤٢٠" E | ٢٥٦ | ٢٨° ٣' ٢٢,٢٨٠" N | ٢٢° ٢٨' ٣٢,٠٨١" E | ٢٠٥ |
| ٢٨° ٥٠' ٢٥,٥٤٠" N | ٢٢° ٢٣' ٢٢,٠٦٠" E | ٢٥٧ | ٢٨° ٣' ٢٤,١٩٥" N | ٢٢° ٢٨' ٣٤,٤٩٦" E | ٢٠٦ |
| ٢٨° ٥٠' ٢٧,٧٢٠" N | ٢٢° ٢٣' ٢٦,٥٠٠" E | ٢٥٨ | ٢٨° ٣' ٢٤,٥٧٩" N | ٢٢° ٢٨' ٣٤,٩٧٧" E | ٢٠٧ |
| ٢٨° ٥٠' ٢٤,٦٢٠" N | ٢٢° ٢٣' ٢١,٩٥٠" E | ٢٥٩ | ٢٨° ٣' ٢٦,٥٠٩" N | ٢٢° ٢٨' ٣٧,٣٧٣" E | ٢٠٨ |
| ٢٨° ٥٠' ٢٠,٣٦٠" N | ٢٢° ٢٣' ٢٥,٤٢٠" E | ٢٦٠ | ٢٨° ٣' ٢٦,٧٠٣" N | ٢٢° ٢٨' ٣٧,٦١٢" E | ٢٠٩ |
| ٢٨° ٥٠' ١٧,٥٥٠" N | ٢٢° ٢٣' ٢٩,٩٩٠" E | ٢٦١ | ٢٨° ٣' ٢٦,٢٩٩" N | ٢٢° ٢٨' ٣٧,٧٢٢" E | ٢١٠ |
| ٢٨° ٥٠' ١٨,٢٨٠" N | ٢٢° ٢٣' ٢٦,٤٤٠" E | ٢٦٢ | ٢٨° ٣' ٢٨,٠٠٠" N | ٢٢° ٢٨' ٣٧,٧٢٢" E | ٢١١ |
| ٢٨° ٥٠' ١١,١٨٠" N | ٢٢° ٢٣' ٢٩,٩٢٠" E | ٢٦٣ | ٢٨° ٣' ٢٨,٦٩٤" N | ٢٢° ٢٨' ٣٦,٦١٢" E | ٢١٢ |
| ٢٨° ٥٠' ٧,٢٢٠" N | ٢٢° ٢٣' ٣٤,٨١٠" E | ٢٦٤ | ٢٨° ٣' ٢٧,٥٩٨" N | ٢٢° ٢٨' ٣٦,٤٣٤" E | ٢١٣ |
| ٢٨° ٥٠' ٧,٠٢٠" N | ٢٢° ٢٣' ٣٠,٠٧٠" E | ٢٦٥ | ٢٨° ٣' ٢٥,٥١٠" N | ٢٢° ٢٨' ٣٦,٢١١" E | ٢١٤ |
| ٢٨° ٤٩' ٥٥,٩٤٠" N | ٢٢° ٢٤' ٢٨,٧٥٠" E | ٢٦٦ | ٢٨° ٣' ٢٥,٧١٧" N | ٢٢° ٢٨' ٣٤,٦٢١" E | ٢١٥ |
| ٢٨° ٤٩' ٥٥,٨٥٠" N | ٢٢° ٢٤' ١٢,٢٠٠" E | ٢٦٧ | ٢٨° ٣' ٢٤,٧٢٢" N | ٢٢° ٢٨' ٣٤,٠٠٠" E | ٢١٦ |
| ٢٨° ٥٠' ٦,٣١٠" N | ٢٢° ٢٤' ١٩,١٦٠" E | ٢٦٨ | ٢٨° ٣' ٢٦,٦٩٤" N | ٢٢° ٢٨' ٣١,٢٠٨" E | ٢١٧ |
| ٢٨° ٥٠' ٢,٥٤٠" N | ٢٢° ٢٤' ٢٤,٣٨٠" E | ٢٦٩ | ٢٨° ٣' ٥١,٠٩٧" N | ٢٢° ٢٨' ٣١,٥٥٣" E | ٢١٨ |
| ٢٨° ٥٠' ٥,٢٦٠" N | ٢٢° ٢٤' ٢٦,٤١٠" E | ٢٧٠ | ٢٨° ٣' ٥٦,١٠٥" N | ٢٢° ٢٨' ٣٢,٦٩٤" E | ٢١٩ |
| ٢٨° ٥٠' ١٨,١٢٠" N | ٢٢° ٢٤' ٥١,٦٢٠" E | ٢٧١ | ٢٨° ٤' ٤١,٠٥٨" N | ٢٢° ٢٨' ٥١,٩٦٥" E | ٢٢٠ |
| ٢٨° ٥٠' ٢٤,٦٤٠" N | ٢٢° ٢٤' ٥٤,٢٢٠" E | ٢٧٢ | ٢٨° ٤' ٤١,٠٠٠" N | ٢٢° ٢٨' ٥٢,٦٦٧" E | ٢٢١ |
| ٢٨° ٥٠' ٢٥,٧٩٠" N | ٢٢° ٢٥' ٤١,١٩٠" E | ٢٧٣ | ٢٨° ٥' ٥٩,٤١٠" N | ٢٢° ٢٢' ٢٦,٢٤٠" E | ٢٢٢ |
| ٢٨° ٥٠' ٤٠,٨٤٠" N | ٢٢° ٢٥' ٤٠,٥٠٠" E | ٢٧٤ | ٢٨° ٥' ٥٧,٨٠٠" N | ٢٢° ٢٢' ٢٧,٥٥٠" E | ٢٢٣ |
| ٢٨° ٥٠' ٤١,٣٧٠" N | ٢٢° ٢٥' ٢٩,٢٩٠" E | ٢٧٥ | ٢٨° ٥' ٥٧,٨١٠" N | ٢٢° ٢٢' ٢٩,٩٢٠" E | ٢٢٤ |
| ٢٨° ٥٠' ٢٧,٧٩٠" N | ٢٢° ٢٥' ٥٦,٨٤٠" E | ٢٧٦ | ٢٨° ٥' ٥٤,١٦٠" N | ٢٢° ٢٢' ٤٠,٣٢٠" E | ٢٢٥ |
| ٢٨° ٥٠' ١٩,٥٥٠" N | ٢٢° ٢٥' ٤٤,٥٥٠" E | ٢٧٧ | ٢٨° ٥' ٥٣,١٢٠" N | ٢٢° ٢٢' ٤٢,١٧٠" E | ٢٢٦ |
| ٢٨° ٥٠' ١٥,٤٠٠" N | ٢٢° ٢٤' ٢٩,٣٨٠" E | ٢٧٨ | ٢٨° ٥' ٥٢,٤٨٠" N | ٢٢° ٢٢' ٤٣,١٩٠" E | ٢٢٧ |
| ٢٨° ٥٠' ١٠,٠٠٠" N | ٢٢° ٢٤' ١٩,٤٢٠" E | ٢٧٩ | ٢٨° ٥' ٥٠,٢٨٠" N | ٢٢° ٢٢' ٤٥,٦٥٠" E | ٢٢٨ |
| ٢٨° ٥٠' ١٧,٧٢٠" N | ٢٢° ٢٣' ٥٢,١٢٠" E | ٢٨٠ | ٢٨° ٥' ٤٥,٠٨٠" N | ٢٢° ٢٢' ٤٦,٦٣٠" E | ٢٢٩ |
| ٢٨° ٥٠' ١٧,٤٦٠" N | ٢٢° ٢٣' ٤٩,١٤٠" E | ٢٨١ | ٢٨° ٥' ٤١,٩٥٠" N | ٢٢° ٢٢' ٤٦,١٣٠" E | ٢٣٠ |
| ٢٨° ٥٠' ٢٢,٨٥٠" N | ٢٢° ٢٣' ٢٩,١٢٠" E | ٢٨٢ | ٢٨° ٥' ٤٥,٢٥٠" N | ٢٢° ٢٢' ٤٩,٢١٠" E | ٢٣١ |
| ٢٨° ٥٠' ٢٦,٧٩٠" N | ٢٢° ٢٣' ٢٥,٢٤٠" E | ٢٨٣ | ٢٨° ٥' ٤١,٠٥٠" N | ٢٢° ٢٢' ٤٨,٤٥٠" E | ٢٣٢ |
| ٢٨° ٥٠' ٤٠,٨٥٠" N | ٢٢° ٢٣' ٢٢,٧١٠" E | ٢٨٤ | ٢٨° ٥' ٤١,٤٢٠" N | ٢٢° ٢٢' ٥٤,٢٧٠" E | ٢٣٣ |
| ٢٨° ٥٠' ٤٢,٤٠٠" N | ٢٢° ٢٣' ٢٣,٤٤٠" E | ٢٨٥ | ٢٨° ٥' ٢٧,٤٥٠" N | ٢٢° ٢٢' ٥٢,٠٠٠" E | ٢٣٤ |
| ٢٨° ٥٠' ٤٥,٤٣٠" N | ٢٢° ٢٣' ٢٦,٧١٠" E | ٢٨٦ | ٢٨° ٥' ٢٢,٨٨٠" N | ٢٢° ٢٢' ٥٨,٨٦٠" E | ٢٣٥ |
| ٢٨° ٥٠' ٤٩,٠٠٠" N | ٢٢° ٢٣' ٢١,٤٣٠" E | ٢٨٧ | ٢٨° ٥' ٢٤,٧٧٠" N | ٢٢° ٢٢' ٥٠,٢٠٠" E | ٢٣٦ |
| ٢٨° ٥٠' ٥٢,٧٩٠" N | ٢٢° ٢٣' ٢٣,٤١٠" E | ٢٨٨ | ٢٨° ٥' ٢٠,٠٠٠" N | ٢٢° ٢٢' ٥٠,٤٤٠" E | ٢٣٧ |
| ٢٨° ٥٠' ٥١,٩٣٠" N | ٢٢° ٢٣' ٢٠,٥٩٠" E | ٢٨٩ | ٢٨° ٥' ٢٤,٤٤٠" N | ٢٢° ٢٢' ٥٢,٢٠٠" E | ٢٣٨ |
| ٢٨° ٥٠' ٥١,٧٦٠" N | ٢٢° ٢٣' ٥٧,٥٠٧" E | ٢٩٠ | ٢٨° ٥' ٢٦,٤٢٠" N | ٢٢° ٢٣' ٥٠,١٨٠" E | ٢٣٩ |
| ٢٨° ٥٠' ٥١,٧١٠" N | ٢٢° ٢٣' ٥٦,٦١٠" E | ٢٩١ | ٢٨° ٥' ٢٦,٣٤٠" N | ٢٢° ٢٣' ٥١,٨٤٠" E | ٢٤٠ |
| ٢٨° ٥٠' ٥٨,١٦٠" N | ٢٢° ٢٣' ٥٦,٧٠٠" E | ٢٩٢ | ٢٨° ٥' ٢٨,٥٤٠" N | ٢٢° ٢٣' ٥٨,٥٢٠" E | ٢٤١ |
| ٢٨° ٥٠' ٥٨,١٤٠" N | ٢٢° ٢٣' ٥٠,٩٨٠" E | ٢٩٣ | ٢٨° ٥' ٤٠,٢١٠" N | ٢٢° ٢٣' ٥٧,٢١٠" E | ٢٤٢ |
| ٢٨° ٥٠' ٥٤,٩٩٠" N | ٢٢° ٢٣' ٤٤,٠٨٠" E | ٢٩٤ | ٢٨° ٥' ٤١,٨٠٠" N | ٢٢° ٢٣' ٥٧,٩٨٠" E | ٢٤٣ |
| ٢٨° ٥٠' ٥١,٢٣٠" N | ٢٢° ٢٣' ٤٩,١٢٠" E | ٢٩٥ | ٢٨° ٥' ٤٢,٢٣٠" N | ٢٢° ٢٣' ٥٩,٤٥٠" E | ٢٤٤ |
| ٢٨° ٥٠' ٥١,٠٤٠" N | ٢٢° ٢٣' ٤٥,٦٥٠" E | ٢٩٦ | ٢٨° ٥' ٤١,٦٠٠" N | ٢٢° ٢٣' ٥٠,٥٩٠" E | ٢٤٥ |
| ٢٨° ٥٠' ٥٢,٧٩٠" N | ٢٢° ٢٣' ٤٢,٦٦٠" E | ٢٩٧ | ٢٨° ٥' ٤١,٥٢٠" N | ٢٢° ٢٣' ٥٢,٧٠٠" E | ٢٤٦ |
| ٢٨° ٥٠' ٥٦,٠٠٠" N | ٢٢° ٢٣' ٤١,١٧٠" E | ٢٩٨ | ٢٨° ٥' ٤٢,٤٦٠" N | ٢٢° ٢٣' ٥٠,٤٤٠" E | ٢٤٧ |
| ٢٨° ٥٠' ٥٦,٨٤٠" N | ٢٢° ٢٣' ٤١,١٧٠" E | ٢٩٩ | ٢٨° ٥' ٤٤,٧٥٠" N | ٢٢° ٢٣' ٥٠,٢٩٠" E | ٢٤٨ |
| ٢٨° ٥٠' ٥٨,٨٨٠" N | ٢٢° ٢٣' ٢٨,٦٦٠" E | ٣٠٠ | ٢٨° ٥' ٤٣,٤٣٠" N | ٢٢° ٢٣' ٤١,٤١٠" E | ٢٤٩ |
| ٢٨° ٥٠' ٥٩,٩٠٠" N | ٢٢° ٢٣' ٢٦,٤٢٠" E | ٣٠١ | ٢٨° ٥' ٤٣,٠٥٠" N | ٢٢° ٢٣' ٤١,٨٥٠" E | ٢٥٠ |
| ٢٨° ٥٠' ٤١,٥٤٠" N | ٢٢° ٢٣' ١٣,٤٢٠" E | المساحة | ٢٨° ٥٠' ٤١,٥٤٠" N | ٢٢° ٢٣' ١٣,٤٢٠" E | ٢٥١ |

(٩)



٢١٩٦١٠٤١٠

٢٧٧
١٩٧