

وزارة الإسكان والمرافق والمجمعات العمرانية

قرار وزارى رقم ٤٢٥ لسنة ٢٠٢١

بتاريخ ٢٩/٦/٢٠٢١

باعتقاد تخطيط وتقسيم قطعة الأرض رقم (١١ب/٢) بمساحة ٢,٥ فدان

بما يعادل ٢١٠٥٠٠ م^٢ الواقعة بالحوض رقم (٧)

بالحزام الأخضر بمدينة ٦ أكتوبر

والمخصصة للسيد/ هانى وديع بنيامين بطرس

لإقامة نشاط سكنى بمقابل عيني

وزير الإسكان والمرافق والمجمعات العمرانية

بعد الاطلاع على القانون رقم ٥٩ لسنة ١٩٧٩ فى شأن إنشاء المجمعات

العمرانية الجديدة ؛

وعلى قانون البناء الصادر بالقانون رقم ١١٩ لسنة ٢٠٠٨ ولائحته التنفيذية ؛

وعلى قانون الاستثمار الصادر بالقانون رقم ٧٢ لسنة ٢٠١٧ ولائحته التنفيذية ؛

وعلى قرار رئيس الجمهورية رقم ٤٨ لسنة ٢٠٠٦ بتشكيل مجلس إدارة هيئة

المجمعات العمرانية الجديدة ؛

وعلى قرار رئيس الجمهورية رقم ٢٦٩ لسنة ٢٠١٨ بتشكيل مجلس الوزراء ؛

وعلى قرار رئيس الجمهورية رقم ٩٤ لسنة ٢٠١٩ بتعيين وزير الإسكان والمرافق

والمجمعات العمرانية ؛

وعلى القرار الوزارى رقم (٢٣٢) بتاريخ ٧/٦/٢٠٠٩ بشأن اعتماد القواعد

والاشتراطات البنائية المؤقتة لمناطق المخططات التفصيلية بالمسكن والمجمعات

العمرانية الجديدة وفقاً لأحكام قانون البناء رقم ١١٩ لسنة ٢٠٠٨ ولائحته التنفيذية ؛

وعلى قرار مجلس إدارة الهيئة بجلسته رقم (١٠٣) بتاريخ ٢٦/٢/٢٠١٧

بالموافقة على المذكرة المعروضة بشأن اقتراح التعامل مع الأراضى التى تم إلغائها

تخصيصها وفسخ عقدها مع شركة ٦ أكتوبر الزراعية لاستصلاح الأراضى فى ضوء

إمكانية تقنين وضع السادة المتعاملين مع الشركة ودراسة مدى إمكانية تغيير النشاط

من زراعى إلى عمرانى وذلك على النحو الموضح تفصيلاً بالمذكرة ؛

وعلى قرار مجلس إدارة الهيئة بجلسته رقم (١٢٩) بتاريخ ٢٠١٩/٨/٥
بالموافقة على إقرار بعض الضوابط الخاصة بأسلوب التعامل مع السادة
المتعاملين على الأراضى الملغى تخصيصها لشركة ٦ أكتوبر الزراعية لاستصلاح
وتعمير الأراضى بالحزام الأخضر والبالغ مساحتها ١٢٤٩٤ فداناً بمدينة ٦ أكتوبر
وبمساحة ٣١٢٠ فداناً شرق السكة الحديد بمدينة حدائق أكتوبر واشتملت تلك الضوابط
ببندها العاشر على الاشتراطات البنائية لمشروعات التخطيط والتقسيم بأراضى
الحزام الأخضر ؛

وعلى عقد التخصيص المبرم بتاريخ ٢٠١٩/١١/٢٤ بين هيئة المجتمعات
العمرائية الجديدة والسيد/ هانى وديع بنيسامين بطرس لقطعة الأرض رقم (١١/ب/٢)
بمساحة ٢,٥ فدان بما يعادل ٢١٠٥٠٠م^٢ الواقعة بالحوض رقم (٧) بالحزام الأخضر
بمدينة ٦ أكتوبر بنشاط سكنى بمقابل عينى مع الاتفاق على تغيير نشاط قطعة الأرض
من زراعى إلى سكنى ؛

وعلى كتاب المخصص له قطعة الأرض الوارد برقم (٤٢٤٧٩٣)
بتاريخ ٢٠٢٠/١٢/٣ بشأن مراجعة المخطط الخاص بقطعة الأرض رقم (١١/ب/٢)
بمساحة ٢١٠٥٠٠م^٢ بما يعادل ٢,٥ فدان الواقعة بالحوض رقم (٧) بالحزام الأخضر
بمدينة ٦ أكتوبر ومرفق بها التعهدات الخاصة بالمشروع ؛

وعلى كتاب المخصص له قطعة الأرض الوارد برقم (٤١٧٧٢)
بتاريخ ٢٠٢١/١/٢٦ ومرفق به اللوحات النهائية للمشروع الخاص بقطعة الأرض
رقم (١١/ب/٢) بمساحة ٢١٠٥٠٠م^٢ بما يعادل ٢,٥ فدان الواقعة بالحوض رقم (٧)
بالحزام الأخضر بمدينة ٦ أكتوبر ؛

وعلى كتاب جهاز مدينة ٦ أكتوبر الوارد برقم (٦٤٧٨) بتاريخ ٢٠٢١/٢/٢٥
مرفقاً به لوحات المشروع بعد التدقيق والتوقيع والإفادة بكامل موقف المشروع ؛

وعلى ما يفيد سداد المصاريف الإدارية المستحقة بتاريخ ٢٠٢١/٥/١٨
نظير المراجعة الفنية واعتماد التخطيط والتقسيم للمشروع ؛

وعلى البرنامج الزمنى للمشروع والمعتمد من الهيئة بتاريخ ٢٠٢١/٦/١ ؛

وعلى جدول عدم الممانعة من استصدار القرار الوزارى الموقع من القطاعات والإدارات المختصة بالهيئة ؛

وعلى التعهدين المقدمين من المخصص له قطعة الأرض بالموافقة على استمرار التعامل مع هيئة المجتمعات العمرانية الجديدة وجهاز مدينة ٦ أكتوبر وفقاً للطالب المقدم منه فى تاريخ سابق على صدور حكم محكمة القضاء الإدارى الصادر بجلسة ٢٠٢٠/١/٢١ فى الدعاوى أرقام ٤٢٢٥ لسنة ٦٧ ق ، ٦٤٦٥٧ لسنة ٧٠ ق ، ٦٤٤٣٤ لسنة ٧١ ق وبذات أسلوب التعامل واستغلال الأرض بنشاط سكنى والتنازل عن أعمال كافة آثار الحكم المشار إليه سلفاً مع اعتبار هذا التعهد جزءاً لا يتجزأ من العقد المبرم بينه وبين جهاز المدينة وعدم عرض وحدات المشروع للحجز والبيع إلا بعد موافقة هيئة المجتمعات العمرانية الجديدة ؛

وعلى الموافقة الفنية لقطاع التخطيط والمشروعات بهيئة المجتمعات العمرانية الجديدة وجهاز مدينة ٦ أكتوبر بعد مراجعة المستندات والرسومات المقدمة من السيد/ هانى وديع بنيامين بطرس باعتماد تخطيط وتقسيم قطعة الأرض رقم (١١ب/٢) بمساحة ٢,٥ فدان بما يعادل ٢١٠٥٠٠ م^٢ الواقعة بالحوض رقم (٧) بالحزام الأخضر بمدينة ٦ أكتوبر والمخصصة لإقامة نشاط سكنى بمقابل عيني ووفقاً لأحكام قانون البناء الصادر بالقانون رقم ١١٩ لسنة ٢٠٠٨ ولائحته التنفيذية والقرار الوزارى رقم ٢٣٢ لسنة ٢٠٠٩ ؛

وعلى مذكرة السيد د. مهندس معاون السيد الوزير المشرف على قطاع التخطيط والمشروعات بتاريخ ٢٧/٦/٢٠٢١ والمنتهى بطلب استصدار القرار الوزارى المعروض ؛

قـــــرر :

مادة ١ - يعتمد تخطيط وتقسيم قطعة الأرض رقم (١١ب/٢) بمساحة ٢,٥ فدان بما يعادل ٢١٠٥٠٠ م^٢ (عشرة آلاف وخمسمائة متر مربع) الواقعة بالحوض رقم (٧) بالحزام الأخضر بمدينة ٦ أكتوبر والمخصصة للسيد/ هانى وديع بنيامين بطرس لإقامة نشاط سكنى بمقابل عيني ، وذلك طبقاً للحدود الموضحة على الخريطة المرفقة بهذا القرار والعقد المبرم بتاريخ ٢٤/١١/٢٠١٩ ، والتي تعتبر جميعها مكتملة لهذا القرار .

مادة ٢- يلتزم المخصص له بالتعهد الموقع منه باستمرار التعامل مع الهيئة وجهاز المدينة وفقاً للطلب المقدم منه فى تاريخ سابق على صدور حكم محكمة القضاء الإدارى الصادر بجلسة ٢٠٢٠/١/٢١ فى الدعاوى أرقام ٤٢٢٥ لسنة ٦٧ ق ، ٦٤٦٥٧ لسنة ٧٠ ق ، ٦٤٤٣٤ لسنة ٧١ ق ، وبذات أسلوب التعامل واستغلال الأرض بنشاط سكنى والتنازل عن أعمال كافة آثار الحكم المشار إليه سلفاً مع اعتبار هذا التعهد جزءاً لا يتجزأ من العقد المبرم بينه وبين جهاز المدينة .

مادة ٣- يلتزم المخصص له بعدم عرض وحدات المشروع للحجز أو البيع إلا بعد موافقة الهيئة ، وفى حالة مخالفة ذلك يتم إلغاء هذا القرار واتخاذ الإجراءات القانونية المناسبة فى هذا الشأن .

مادة ٤- يلتزم المخصص له بالاشتراطات البنائية المعمول بها كحد أقصى وبشرط عدم تجاوز قيود الارتفاع المسموح بها من قبل وزارة الدفاع .

مادة ٥- يلتزم المخصص له بتقديم الرسومات التنفيذية والمواصفات الفنية لأعمال شبكات المرافق فى إطار المخطط المقدم والمساحة المتعاقد عليها والبرنامج الزمنى المعتمد لدراستها واعتمادها من الهيئة قبل البدء فى التنفيذ .

مادة ٦- يلتزم المخصص له بموافاة جهاز المدينة المختص بالمستندات اللازمة لاستخراج التراخيص طبقاً لأحكام قانون البناء الصادر بالقانون رقم ١١٩ لسنة ٢٠٠٨ ولائحته التنفيذية .

مادة ٧- يلتزم المخصص له بتنفيذ المشروع على المساحة الواردة بالمادة (١) من القرار بعد استخراج التراخيص الواردة بالمادة (٦) من القرار ووفقاً للاشتراطات المرفقة والغرض المخصص له الأرض وبمراعاة البرنامج الزمنى المعتمد من الهيئة خلال خمس سنوات من تاريخ توفير المرافق الرئيسية (مصدر مياه إنشائى - طريق ممدد) وفى حالة ثبوت ما يخالف ذلك يلغى هذا القرار ويتم اتخاذ الإجراءات القانونية المناسبة .

مادة ٨- يلتزم المخصص له بتوفير أماكن انتظار للسيارات طبقاً للشروط المرفقة بالقرار والكود المصرى للجراجات .

مادة ٩- يلتزم المخصص له باستخدام أنظمة الطاقة الشمسية على النحو المعمول به بالهيئة .

مادة ١٠- يُنشر هذا القرار فى الوقائع المصرية ، ويعمل به من اليوم التالى لتاريخ نشره ، وعلى جميع الجهات المختصة تنفيذه كل فيما يخصه .

وزير الإسكان والمرافق والمجمعات العمرانية

أ.د. مهندس/ عاصم عبد الحميد الجزار

الشروط المرفقة بالقرار الوزارى

المرفق باعتماد تخطيط وتقسيم قطعة الأرض رقم (١١ب/٢)

بمساحة ٢م^{١٠٥٠٠} بما يعادل ٢,٥ فدان

الواقعة بالحوض رقم (٧) بالحزام الأخضر بمدينة ٦ أكتوبر

والمخصصة للسيد/ هانى وديع بنيامين بطرس

لإقامة نشاط سكنى بنظام السداد العينى ،

وفقاً للتعاقد المبرم بتاريخ ٢٤/١١/٢٠١٩

مساحة المشروع :

إجمالى مساحة المشروع ٢م^{١٠٥٠٠} أى ما يعادل ٢,٥ فدان .

مكونات المشروع :

- ١- الأراضى المخصصة للاستعمال السكنى بمساحة ٢م^{٥٢٥٠} أى ما يعادل ١,٢٥ فدان وتمثل نسبة (٥٠%) من إجمالى مساحة أرض المشروع ، بإجمالى مساحة مبنية بالدور الأراضى (F.P) ٢م^{١٥٦٦} بما يعادل ٠,٣٧٣ فدان وتمثل نسبة (١٤,٩١%) من إجمالى مساحة أرض المشروع .
- ٢- الأراضى المخصصة للبوابات وغرف الأمن بمساحة ٢م^٩ (F.P) أى ما يعادل ٠,٠٠٢ فدان وتمثل نسبة (٠,٠٨%) من إجمالى مساحة أرض المشروع .
- ٣- الأراضى المخصصة للطرق الداخلية بمساحة ٢م^{٣٠٥٧} أى ما يعادل ٠,٧٢٨ فدان وتمثل نسبة (٢٩,١٢%) من إجمالى مساحة أرض المشروع .
- ٤- الأراضى المخصصة للطرق الخارجية بمساحة ٢م^{٩٣٧} أى ما يعادل ٠,٢٢٣ فدان وتمثل نسبة (٨,٩٣%) من إجمالى مساحة أرض المشروع .
- ٥- الأراضى المخصصة للمناطق الخضراء بمساحة ٢م^{١٢٤٧} أى ما يعادل ٠,٢٩٧ فدان وتمثل نسبة (١١,٨٧%) من إجمالى مساحة أرض المشروع .

المساحة المخصصة للإسكان :

الأراضي المخصصة للاستعمال السكنى بمساحة ٢٥٢٥٠م^٢ أى ما يعادل ١,٢٥ فدان وتمثل نسبة (٥٠%) من إجمالى مساحة أرض المشروع ، بإجمالى مساحة مبنية بالدور الأرضى (F.P) ١٥٦٦م^٢ بما يعادل ٠,٣٧٣ فدان وتمثل نسبة (١٤,٩١%) من إجمالى مساحة أرض المشروع ، وطبقاً لجدول قطع الأراضي التالى :

رقم القطعة	مساحة القطعة ب (م ^٢)	مساحة الدور الأرضى F.P	النسبة البنائية لقطعة الأرض %	النموذج	عدد الوحدات	الارتفاع	الملاحظات
١	٤٣٢	١٠٥	٢٤,٣٠	فيلا منفصلة	١	يدروم + أرضى + أول	--
٢	٤٣٢	١٠٥	٢٤,٣٠	فيلا منفصلة	١	يدروم + أرضى + أول	--
٣	٥٧٧,٥٠	١٩٠	٣٢,٩٠	فيلات شبه متصلة	٢	يدروم + أرضى + أول	--
٤	٥٧٧,٥٠	١٩٠	٣٢,٩٠	فيلات شبه متصلة	٢	يدروم + أرضى + أول	--
٥	٥٧٧,٥٠	١٩٠	٣٢,٩٠	فيلات شبه متصلة	٢	يدروم + أرضى + أول	--
٦	٥٧٧,٥٠	١٩٠	٣٢,٩٠	فيلات شبه متصلة	٢	يدروم + أرضى + أول	--
٧	٣١٦	٩٢	٢٩,١١	فيلا منفصلة	١	يدروم + أرضى + أول	--
٨	٣١٦	٩٢	٢٩,١١	فيلا منفصلة	١	يدروم + أرضى + أول	--
٩	٣٦١	١٠٣	٢٨,٥٣	فيلا منفصلة	١	يدروم + أرضى + أول	--
١٠	٣٦١	١٠٣	٢٨,٥٣	فيلا منفصلة	١	يدروم + أرضى + أول	--
١١	٣٦١	١٠٣	٢٨,٥٣	فيلا منفصلة	١	يدروم + أرضى + أول	--
١٢	٣٦١	١٠٣	٢٨,٥٣	فيلا منفصلة	١	يدروم + أرضى + أول	--
الإجمالى	٥٢٥٠	١٥٦٦	--	--	١٦	--	--

**الاشتراطات البنائية لمشروعات التخطيط والتقسيم بأراضى الحزام الأخضر
وفقاً لقرار مجلس إدارة الهيئة بجلسته رقم ١٢٩ لسنة ٢٠١٩ :**

- (أ) لا تزيد النسبة البنائية المسموح بها على مستوى المشروع بالكامل على (١٥%) من إجمالى مساحة المشروع .
- (ب) الارتفاع المسموح به لمناطق الإسكان (أرضى + أول) وبما لا يتعارض مع قيود ارتفاع القوات المسلحة .
- (ج) يسمح بإقامة غرف مرافق خدمات بالسطح (٢٥%) من المسطح المسموح ببنائه بالدور الأرضى) بما لا يشكل فى مجموعها وحدة سكنية وطبقاً للمادة (١٠٤) من اللائحة التنفيذية لقانون البناء الصادر برقم ١١٩ لسنة ٢٠٠٨ ، وبما لا يتعارض مع قيود الارتفاع المسموح بها من قبل القوات المسلحة بالمنطقة .
- (د) ألا تزيد أطوال البلوكات المخصصة للاستعمال السكنى (قطع أراضى) على ٢٥٠م مقيسة من محور البلوك وفى حالة زيادة طول البلوك على ٢٥٠م يتم عمل ممر بعرض لا يقل عن ٦م وتكون المسافة من محور الممر ونهاية البلوك لا تزيد على ١٥٠م وطبقاً لقانون البناء الصادر برقم ١١٩ لسنة ٢٠٠٨ ولائحته التنفيذية .
- (هـ) المسافة بين البلوكات لا تقل عن ٦م كحد أدنى .
- (و) الردود : ٤م أمامى - ٣م جانبى - ٦م خلفى داخل حدود قطع الأراضى السكنية .
- (ز) يسمح بإقامة بدروم بالمباني السكنية يستخدم بالأنشطة المصرح بها (جراجات لانتظار سيارات) .
- (ح) يتم ترك ردود ٦م كحد أدنى من الحدود الخارجية والمباني داخل المواقع المطلة على الطرق المحيطة أو حدود الجار .

(ط) يتم الالتزام بتوفير أماكن انتظار سيارات بواقع مكان سيارة / وحدة سكنية (كحد أدنى) وبما لا يتعارض مع الكود المصرى للجراجات .

(ى) يسمح بإقامة غرف أمن وبوابات بالمشروع بحيث لا تزيد مساحة الغرفة الواحدة على ٢م^٩ وبارتفاع أرضى فقط وعلى أن تكون ضمن النسبة البنائية المسموح بها للمشروع (١٥%) .

(ك) الكثافة السكنية المسموح بها للمشروع ٤٥ شخصًا / فدان - والكثافة السكنية المحققة ٢٨ شخصًا / فدان .

جدول المساحات المبنية للدور الأرضى على مستوى المشروع :

النسبة البنائية	إجمالى المساحات المبنية ٢م F.P	النمط
%١٥	١٥٦٦	السكنى
	٩	غرف الأمن
	١٥٧٥	الإجمالى

المفوض عن المالك

هانى وديع بنيامين بطرس

الإشتراطات العامة


- ١- يبلغ أقصى ارتفاع للفيلايت السكنية (أرضى + أول) ويسمح بعمل غرف مرافق خدمات بدور السطح وبما لا يتجاوز قيود الارتفاع المسموح بها من القوات المسلحة ويسمح بإقامة البدروم بدون مسئولية جهاز المدينة عن توصيل المرافق للبدروم ويستخدم بالأنشطة المصرح بها بدور البدرومات (مواقف انتظار سيارات) .
- ٢- تلتزم الشركة بقيود الارتفاع المفروضة من قبل وزارة الدفاع للمنطقة .
- ٣- النسبة البنائية المسموح بها لكامل المشروع لا تزيد على (١٥٪) بحد أقصى من مساحة أرض المشروع .
- ٤- لا يجوز إقامة أية منشآت فى مناطق الردود .
- ٥- غرف مرافق الخدمات بدور السطح بالمباني السكنية : هي الملحقات التى بنيت أعلى سطح البناء مثل آبار السلام والخزانات والغرف الخدمية التى لا تكون فى مجموعها وحدة سكنية بل تكون تابعة فى استعمالها لباقي وحدات البناء المقفلة المصرح بها على أن لا تزيد فى مجموعها على (٢٥٪) من المسطح المسموح ببنائه بالدور الأرضى ووفقاً لإشتراطات الهيئة .
- ٦- يتولى السيد/ هانى وديع بنيامين بطرس ، على نفقته تصميم وتنفيذ شبكات المرافق الداخلية من (مياه وصرف صحى ورى وكهرباء وتليفونات وغاز) وتوصيلها بالمباني وذلك طبقاً للرسومات المعتمدة من الهيئة وأن يقوم المالك بتشغيل وصيانة المرافق الداخلية بكافة أنواعها .
- ٧- يتولى المالك على نفقته الخاصة تنسيق الموقع من ممرات وشبكة الرى وأعمدة الإنارة الداخلية لممرات المشاة وتنفيذ البدرورات والأرصفة والتبليطات والزراعة والتشجير والأعمال الصناعية والتكسيات وخلافه .
- ٨- يتولى المالك على نفقته الخاصة تنفيذ الطرق الداخلية ورفضها طبقاً للرسومات والمواصفات المعتمدة من الهيئة مع ربط الطرق الداخلية بالطرق الرئيسية .

- ٩- يتولى المالك السماح لمهندسى الجهاز بمتابعة التنفيذ وإجراء التفشيش الفنى للاشتراطات البنائية والترخيص الصادر للمباني وكذا التفشيش الفنى واعتماد العينات الخاصة بشبكات المرافق وفقاً للمواصفات والرسومات المقدمة من المالك والمعتمدة من الهيئة وجهاز المدينة .
- ١٠- يتولى المالك اعتماد رسومات ومواصفات أعمال الكهرباء من شركة توزيع الكهرباء .
- ١١- يتولى المالك على نفقته الخاصة صيانة الأعمال الموضحة فى الفقرات (٦، ٧، ٨) .
- ١٢- يلتزم المالك بالبرنامج الزمنى المقدم منه والمعتمد من الهيئة لتنفيذ مكونات المشروع .
- ١٣- يتم الالتزام بتوفير أماكن انتظار سيارات بمناطق الإسكان بواقع سيارة / وحدة سكنية طبقاً للكود المصرى للجراجات .
- ١٤- يتم الالتزام بقانون البناء الموحد الصادر برقم ١١٩ لسنة ٢٠٠٨ ولائحته التنفيذية وتعديلاتهما ، والاشتراطات الواردة بقرار مجلس إدارة الهيئة بجلسته رقم ١٢٩ لسنة ٢٠١٩

طرف ثانٍ
المفوض عن المالك

طرف أول
(إمضاء)


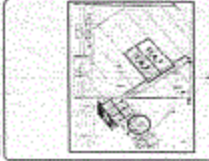
السيد/ هانى وديع بنيامين بطرس



مخطط تقسيم ارض سكنية

كارت موقع

موقع ارض سكنية



بيانات تقسيم ارض سكنية

الاسم	الرقم	المساحة (م ²)	الارتفاع (م)
الارض	1	10000	10
الارض	2	10000	10
الارض	3	10000	10
الارض	4	10000	10
الارض	5	10000	10
الارض	6	10000	10
الارض	7	10000	10
الارض	8	10000	10
الارض	9	10000	10
الارض	10	10000	10
الارض	11	10000	10
الارض	12	10000	10

بيانات تقسيم ارض سكنية

الاسم	الرقم	المساحة (م ²)	الارتفاع (م)
الارض	1	10000	10
الارض	2	10000	10
الارض	3	10000	10
الارض	4	10000	10
الارض	5	10000	10
الارض	6	10000	10
الارض	7	10000	10
الارض	8	10000	10
الارض	9	10000	10
الارض	10	10000	10
الارض	11	10000	10
الارض	12	10000	10

بيانات تقسيم ارض سكنية

1- المساحة الكلية للارض: 120000 م²

2- المساحة المخصصة للبناء: 100000 م²

3- المساحة المخصصة للمساحات الخضراء: 20000 م²

4- المساحة المخصصة للمرافق: 10000 م²

5- المساحة المخصصة للمواقف: 10000 م²

6- المساحة المخصصة للمخارج: 10000 م²

7- المساحة المخصصة للمخارج: 10000 م²

8- المساحة المخصصة للمخارج: 10000 م²

9- المساحة المخصصة للمخارج: 10000 م²

10- المساحة المخصصة للمخارج: 10000 م²

11- المساحة المخصصة للمخارج: 10000 م²

12- المساحة المخصصة للمخارج: 10000 م²

بيانات تقسيم ارض سكنية

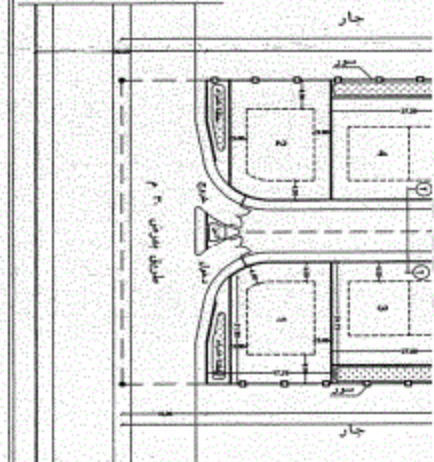
الاسم	الرقم	المساحة (م ²)	الارتفاع (م)
الارض	1	10000	10
الارض	2	10000	10
الارض	3	10000	10
الارض	4	10000	10
الارض	5	10000	10
الارض	6	10000	10
الارض	7	10000	10
الارض	8	10000	10
الارض	9	10000	10
الارض	10	10000	10
الارض	11	10000	10
الارض	12	10000	10

١ لعدد ٤٤٤ - ٤٤٥ / ٤٤٦ - ٤٤٧

الموقع: ...

الرقم: ...

التاريخ: ...



جار

طريق بطرس ٢٠ م

جار

مديرية الجيزة

مديرية الجيزة

مديرية الجيزة

مديرية الجيزة

مديرية الجيزة

مديرية الجيزة

مديرية الجيزة

مديرية الجيزة

مديرية الجيزة

مديرية الجيزة

مديرية الجيزة

مديرية الجيزة

ملاحظات:

...

المساحة:

رقم	المساحة (م ^٢)	المساحة (م ^٢)	المساحة (م ^٢)
1	1000	1000	1000
2	1000	1000	1000
3	1000	1000	1000
4	1000	1000	1000
5	1000	1000	1000
6	1000	1000	1000
7	1000	1000	1000
8	1000	1000	1000
9	1000	1000	1000
10	1000	1000	1000
11	1000	1000	1000
12	1000	1000	1000
13	1000	1000	1000
14	1000	1000	1000
15	1000	1000	1000
16	1000	1000	1000
17	1000	1000	1000
18	1000	1000	1000
19	1000	1000	1000
20	1000	1000	1000
21	1000	1000	1000
22	1000	1000	1000
23	1000	1000	1000
24	1000	1000	1000
25	1000	1000	1000
26	1000	1000	1000
27	1000	1000	1000
28	1000	1000	1000
29	1000	1000	1000
30	1000	1000	1000
31	1000	1000	1000
32	1000	1000	1000
33	1000	1000	1000
34	1000	1000	1000
35	1000	1000	1000
36	1000	1000	1000
37	1000	1000	1000
38	1000	1000	1000
39	1000	1000	1000
40	1000	1000	1000
41	1000	1000	1000
42	1000	1000	1000
43	1000	1000	1000
44	1000	1000	1000
45	1000	1000	1000
46	1000	1000	1000
47	1000	1000	1000
48	1000	1000	1000
49	1000	1000	1000
50	1000	1000	1000
51	1000	1000	1000
52	1000	1000	1000
53	1000	1000	1000
54	1000	1000	1000
55	1000	1000	1000
56	1000	1000	1000
57	1000	1000	1000
58	1000	1000	1000
59	1000	1000	1000
60	1000	1000	1000
61	1000	1000	1000
62	1000	1000	1000
63	1000	1000	1000
64	1000	1000	1000
65	1000	1000	1000
66	1000	1000	1000
67	1000	1000	1000
68	1000	1000	1000
69	1000	1000	1000
70	1000	1000	1000
71	1000	1000	1000
72	1000	1000	1000
73	1000	1000	1000
74	1000	1000	1000
75	1000	1000	1000
76	1000	1000	1000
77	1000	1000	1000
78	1000	1000	1000
79	1000	1000	1000
80	1000	1000	1000
81	1000	1000	1000
82	1000	1000	1000
83	1000	1000	1000
84	1000	1000	1000
85	1000	1000	1000
86	1000	1000	1000
87	1000	1000	1000
88	1000	1000	1000
89	1000	1000	1000
90	1000	1000	1000
91	1000	1000	1000
92	1000	1000	1000
93	1000	1000	1000
94	1000	1000	1000
95	1000	1000	1000
96	1000	1000	1000
97	1000	1000	1000
98	1000	1000	1000
99	1000	1000	1000
100	1000	1000	1000

ملاحظات:

...

ملاحظات:

...

ملاحظات:

...