

قرارات

وزارة الإسكان والمرافق والمجمعات العمرانية

قرار وزارى رقم ١٣٥ لسنة ٢٠٢٢

بتاريخ ٢٠٢٢/٢/١٠

باعتقاد تخطيط وتقسيم قطعة الأرض رقم (١٤ب) بمساحة ٢,٥ فدان

بما يعادل ٢١٠,٥٠٠ الواقعة بالحوض رقم (١٨)

بالحزام الأخضر بمدينة ٦ أكتوبر

المخصصة للسيد/ إبراهيم محمد إبراهيم الهنيدى

لإقامة مشروع سكنى بمقابل عينى

وزير الإسكان والمرافق والمجمعات العمرانية

بعد الاطلاع على القانون رقم ٥٩ لسنة ١٩٧٩ فى شأن إنشاء المجمعات

العمرانية الجديدة ؛

وعلى قانون البناء الصادر بالقانون رقم ١١٩ لسنة ٢٠٠٨ ولائحته التنفيذية ؛

وعلى قانون الاستثمار الصادر بالقانون رقم ٧٢ لسنة ٢٠١٧ ولائحته التنفيذية ؛

وعلى قرار رئيس الجمهورية رقم ٤٨ لسنة ٢٠٠٦ بتشكيل مجلس إدارة هيئة

المجمعات العمرانية الجديدة ؛

وعلى قرار رئيس الجمهورية رقم ٢٦٩ لسنة ٢٠١٨ بتشكيل مجلس الوزراء ؛

وعلى قرار رئيس الجمهورية رقم ٩٤ لسنة ٢٠١٩ بتعيين وزير الإسكان

والمرافق والمجمعات العمرانية ؛

وعلى القرار الوزارى رقم (٢٣٢) الصادر بتاريخ ٢٠٠٩/٦/٧ بشأن اعتماد القواعد

والاشتراطات البنائية المؤقتة لمناطق المخططات التفصيلية بالمدين والمجمعات

العمرانية الجديدة وفقاً لأحكام قانون البناء رقم ١١٩ لسنة ٢٠٠٨ ولائحته التنفيذية ؛

وعلى قرار مجلس إدارة الهيئة الصادر بجلسته رقم (١٠٣) بتاريخ ٢٦/٢/٢٠١٧
بالموافقة على المذكرة المعروضة بشأن اقتراح التعامل مع الأراضى التى تم إلغائها
تخصيصها وفسخ عقدها مع شركة ٦ أكتوبر الزراعية لاستصلاح الأراضى فى ضوء
إمكانية تقنين وضع السادة المتعاملين مع الشركة ودراسة مدى إمكانية تغيير النشاط
من زراعى إلى عمرانى وذلك على النحو الموضح تفصيلاً بالمذكرة ؛

وعلى قرار مجلس إدارة الهيئة الصادر بجلسته رقم (١٢٩) بتاريخ ٥/٨/٢٠١٩
بالموافقة على إقرار بعض الضوابط الخاصة بأسلوب التعامل مع السادة
المتعاملين على الأراضى الملغى تخصيصها لشركة ٦ أكتوبر الزراعية لاستصلاح
وتعمير الأراضى بالحزام الأخضر والبالغ مساحتها ١٢٤٩٤ فدناً بمدينة ٦ أكتوبر
وبمساحة ٣١٢٠ فدناً شرق السكة الحديد بمدينة حدائق أكتوبر واشتملت تلك الضوابط
بينها العاشر على الاشتراطات البنائية لمشروعات التخطيط والتقسيم بأراضى
الحزام الأخضر ؛

وعلى عقد التخصيص المبرم بتاريخ ٢٩/١٢/٢٠٢٠ بين هيئة المجتمعات
العمرانية الجديدة والسيد/ إبراهيم محمد إبراهيم الهنيدى لقطعة الأرض رقم (٤١٤)
بمساحة ٢,٥ فدان بما يعادل ٢١٠٥٠٠ الواقعة بالحوض رقم (١٨) بالحزام الأخضر
بمدينة ٦ أكتوبر بنشاط سكنى بمقابل عبنى مع الاتفاق على تغيير نشاط قطعة الأرض
من زراعى إلى سكنى ؛

وعلى الطلب المقدم من المخصص له قطعة الأرض الوارد برقم (٤٨٧١٧)
بتاريخ ٢٥/٤/٢٠٢١ بشأن مراجعة المخطط الخاص بقطعة الأرض رقم (٤١٤)
بمساحة ٢١٠٥٠٠ بما يعادل ٢,٥ فدان الواقعة بالحوض رقم (١٨) بالحزام الأخضر
بمدينة ٦ أكتوبر ؛

وعلى الطلب المقدم من استشارى المشروع الوارد برقم (٤١٥٠١٨)
بتاريخ ٢٧/٧/٢٠٢١ ومرفق به اللوحات النهائية للمشروع الخاص بقطعة الأرض
رقم (٤١٤) بمساحة ٢١٠٥٠٠ بما يعادل ٢,٥ فدان الواقعة بالحوض رقم (١٨)
بالحزام الأخضر بمدينة ٦ أكتوبر ؛

وعلى كتاب جهاز مدينة ٦ أكتوبر الوارد برقم (٤١٧٥١٥) بتاريخ ٢٠٢١/٨/٣١ مرفقاً به لوحات المشروع بعد التدقيق والتوقيع وموقف القطعة ؛
وعلى الإفادة بسداد المصاريف الإدارية المستحقة نظير المراجعة الفنية واعتماد تخطيط وتقسيم قطعة الأرض الواردة برقم (٤٢٠٨٨٢) بتاريخ ٢٠٢١/١٠/١٤ ؛
وعلى البرنامج الزمنى للمشروع والمعتمد من الهيئة بتاريخ ٢٠٢٢/١/١٣ ؛
وعلى جدول عدم الممانعة من استصدار القرار الوزارى الموقع من القطاعات والإدارات المختصة بالهيئة ؛
وعلى التعهدين المقدمين من المخصص له قطعة الأرض والموقعين منه بالموافقة على استمرار التعامل مع هيئة المجتمعات العمرانية الجديدة وجهاز مدينة ٦ أكتوبر وفقاً للطلب المقدم منه فى تاريخ سابق على صدور حكم محكمة القضاء الإدارى الصادر بجلسة ٢٠٢٠/١/٢١ فى الدعاوى أرقام ٤٢٢٥ لسنة ٦٧ ق ، ٦٤٦٥٧ لسنة ٧٠ ق ، ٦٤٤٣٤ لسنة ٧١ ق وبذات أسلوب التعامل واستغلال الأرض بنشاط سكنى والتنازل عن أعمال كافة آثار الحكم المشار إليه سلفاً مع اعتبار هذا التعهد جزءاً لا يتجزأ من العقد المبرم بينه وبين جهاز المدينة وعدم عرض وحدات المشروع للحجز والبيع إلا بعد موافقة هيئة المجتمعات العمرانية الجديدة ؛
وعلى الموافقة الفنية لقطاع التخطيط والمشروعات بهيئة المجتمعات العمرانية الجديدة وجهاز مدينة ٦ أكتوبر بعد مراجعة المستندات والرسومات المقدمة من السيد/ إبراهيم محمد إبراهيم الهنيدى باعتماد تخطيط وتقسيم قطعة الأرض رقم (٤١ب) بمساحة ٢,٥ فدان بما يعادل ٢١٠٥٠٠م^٢ الواقعة بالحوض رقم (١٨) بالحزام الأخضر بمدينة ٦ أكتوبر لإقامة مشروع سكنى بمقابل عيني ووفقاً لأحكام قانون البناء الصادر بالقانون رقم ١١٩ لسنة ٢٠٠٨ ولائحته التنفيذية والقرار الوزارى رقم ٢٣٢ لسنة ٢٠٠٩ وقرار مجلس إدارة الهيئة الصادر بجلسته رقم (١٢٩) بتاريخ ٢٠١٩/٨/٥ ؛
وعلى مذكرة السيد د. مهندس معاون السيد الوزير المشرف على قطاع التخطيط والمشروعات بتاريخ ٢٠٢٢/٢/٦ والمنتهية بطلب استصدار القرار الوزارى المعروف ؛

قـــرر :

مادة ١ - يعتمد تخطيط وتقسيم قطعة الأرض رقم (٤ اب) بمساحة ٢,٥ فدان بما يعادل ٢١٠٥٠٠ م^٢ (عشرة آلاف وخمسمائة متر مربع) الواقعة بالحوض رقم (١٨) بالحزام الأخضر بمدينة ٦ أكتوبر والمخصصة للسيد/ إبراهيم محمد إبراهيم الهنيدى لإقامة مشروع سكنى بمقابل عيني ، وذلك طبقاً للحدود الموضحة على الخريطة المرفقة بهذا القرار والعقد المبرم بتاريخ ٢٩/١٢/٢٠٢٠ ، والتي تعتبر جميعها مكتملة لهذا القرار .

مادة ٢- يلتزم المخصص له بالتعهد الموقع منه باستمرار التعامل مع الهيئة وجهاز المدينة وفقاً للطلب المقدم منه في تاريخ سابق على صدور حكم محكمة القضاء الإدارى الصادر بجلسة ٢١/١/٢٠٢٠ فى الدعوى أرقام ٤٢٢٥ لسنة ٦٧ ق ، ٦٤٦٥٧ لسنة ٧٠ ق ، ٦٤٤٣٤ لسنة ٧١ ق ، وبذات أسلوب التعامل واستغلال الأرض بنشاط سكنى والتنازل عن أعمال كافة آثار الحكم المشار إليه سلفاً مع اعتبار هذا التعهد جزءاً لا يتجزأ من العقد المبرم بينه وبين جهاز المدينة .

مادة ٣- يلتزم المخصص له بعدم عرض وحدات المشروع للحجز أو البيع إلا بعد موافقة الهيئة ، وفى حالة مخالفة ذلك يتم إلغاء هذا القرار واتخاذ الإجراءات القانونية المناسبة فى هذا الشأن .

مادة ٤- يلتزم المخصص له بالاشتراطات البنائية المعمول بها كحد أقصى وبشرط عدم تجاوز قيود الارتفاع المسموح بها من قبل وزارة الدفاع .

مادة ٥- يلتزم المخصص له بتقديم الرسومات التنفيذية والمواصفات الفنية لأعمال شبكات المرافق فى إطار المخطط المقدم والمساحة المتعاقد عليها والبرنامج الزمنى المعتمد لدراستها واعتمادها من الهيئة قبل البدء فى التنفيذ .

مادة ٦- يلتزم المخصص له بموافاة جهاز المدينة المختص بالمستندات اللازمة لاستخراج التراخيص طبقاً لأحكام قانون البناء الصادر بالقانون رقم ١١٩ لسنة ٢٠٠٨ ولائحته التنفيذية .

مادة ٧- يلتزم المخصص له بتنفيذ المشروع على المساحة الواردة بالمادة (١) من القرار بعد استخراج التراخيص الواردة بالمادة (٦) من القرار ووفقاً للاشتراطات المرفقة والغرض المخصص له الأرض وبمراعاة البرنامج الزمنى المعتمد من الهيئة خلال خمس سنوات من تاريخ توفير المرافق الرئيسية (مصدر مياه إنشائى - طريق ممهد) وفى حالة ثبوت ما يخالف ذلك يلغى هذا القرار ويتم اتخاذ الإجراءات القانونية المناسبة .

مادة ٨- يلتزم المخصص له بتوفير أماكن انتظار للسيارات طبقاً للشروط المرفقة بالقرار والكود المصرى للجراجات وتعديلاته .

مادة ٩- يلتزم المخصص له باستخدام أنظمة الطاقة الشمسية على النحو المعمول به بالهيئة .

مادة ١٠- يُنشر هذا القرار فى الوقائع المصرية ، ويعمل به من اليوم التالى لتاريخ نشره ، وعلى جميع الجهات المختصة تنفيذه كل فيما يخصه .

وزير الإسكان والمرافق والمجمعات العمرانية

أ.د. مهندس/ عاصم عبد الحميد الجزار

الشروط المرفقة بالقرار الوزارى

المرفق باعتماد تخطيط وتقسيم قطعة الأرض رقم (١٤ب)

بمساحة ١٠٥٠٠م^٢ بما يعادل ٢,٥ فدان

الواقعة بالحوض رقم (١٨) بالحزام الأخضر بمدينة ٦ أكتوبر

والمخصصة للسيد/ إبراهيم محمد إبراهيم الهنيدى

لإقامة نشاط سكنى بنظام السداد العينى

وفقاً للتعاقد المبرم بتاريخ ٢٩/١٢/٢٠٢٠

مساحة المشروع :

إجمالى مساحة المشروع ١٠٥٠٠م^٢ أى ما يعادل ٢,٥ فدان .

مكونات المشروع :

- ١- الأراضى المخصصة للاستعمال السكنى بمساحة ٥٢٥٠م^٢ أى ما يعادل ١,٢٥ فدان وتمثل نسبة (٥٠%) من إجمالى مساحة أرض المشروع ، بإجمالى مساحة مبنية بالدور الأرضى (F.P) ١٥٦٦م^٢ بما يعادل ٠,٣٧٣ فدان وتمثل نسبة (١٤,٩١%) من إجمالى مساحة أرض المشروع .
- ٢- الأراضى المخصصة للبوابات وغرف الأمن بمساحة ٢٩م^٢ (F.P) أى ما يعادل ٠,٠٠٢ فدان وتمثل نسبة (٠,٠٨٦%) من إجمالى مساحة أرض المشروع .
- ٣- الأراضى المخصصة للطرق الداخلية بمساحة ١٨٢٧,٥٤م^٢ أى ما يعادل ٠,٤٣٥ فدان وتمثل نسبة (١٧,٤٠٥%) من إجمالى مساحة أرض المشروع .
- ٤- الأراضى المخصصة للطرق الخارجية بمساحة ١٠٩٠,٩٦م^٢ أى ما يعادل ٠,٢٦ فدان وتمثل نسبة (١٠,٣٩%) من إجمالى مساحة أرض المشروع .
- ٥- الأراضى المخصصة للمناطق الخضراء بمساحة ٢٣٢٢,٥م^٢ أى ما يعادل ٠,٥٥٣ فدان وتمثل نسبة (٢٢,١١٩%) من إجمالى مساحة أرض المشروع .

المساحة المخصصة للإسكان :

الأراضى المخصصة للاستعمال السكنى بمساحة ٢٥٢٥٠م أى ما يعادل ١,٢٥ فدان وتمثل نسبة (٥٠%) من إجمالى مساحة أرض المشروع ، بإجمالى مساحة مبنية بالدور الأرضى (F.P) ٢م١٥٦٦ بما يعادل ٠,٣٧٣ فدان وتمثل نسبة (١٤,٩١%) من إجمالى مساحة أرض المشروع ، وطبقاً لجدول قطع الأراضى التالى :

رقم القطعة	مساحة القطعة (م ^٢)	مساحة الدور الأرضى F.P	النسبة البنائية لقطعة الأرض	النموذج	عدد الوحدات	الارتفاع
١	٥٧٦,٧	١٩٠	%٣٣	فيلات شبه متصلة	٢	أرض + دور
٢	٥٧٦,٧	١٩٠	%٣٣	فيلات شبه متصلة	٢	
٣	٥٧٦,٧	١٩٠	%٣٣	فيلات شبه متصلة	٢	
٤	٨٩٤,٩	٢١٣	%٢٤	فيلات شبه متصلة	٢	
٥	٨٩٤,٩	٢١٣	%٢٤	فيلات شبه متصلة	٢	
٦	٥٧٦,٧	١٩٠	%٣٣	فيلات شبه متصلة	٢	
٧	٥٧٦,٧	١٩٠	%٣٣	فيلات شبه متصلة	٢	
٨	٥٧٦,٧	١٩٠	%٣٣	فيلات شبه متصلة	٢	
الإجمالى	٥٢٥٠	١٥٦٦			١٦	

الاشتراطات البنائية لمشروعات التخطيط والتقسيم بأراضى الحزام الأخضر

وفقاً لقرار مجلس إدارة الهيئة بجلسته رقم ١٢٩ لسنة ٢٠١٩ :

(أ) لا تزيد النسبة البنائية المسموح بها على مستوى المشروع بالكامل على (١٥%)

من إجمالى مساحة المشروع .

(ب) الارتفاع المسموح به لمناطق الإسكان (أرضى + أول) وبما لا يتعارض

مع قيود ارتفاع القوات المسلحة .

- (ج) يسمح بإقامة غرف مرافق خدمات بالسطح (٢٥٪ من المسطح المسموح بينائه بالدور الأرضي) بما لا يشكل في مجموعها وحدة سكنية وطبقاً للمادة (١٠٤) من اللائحة التنفيذية لقانون البناء الصادر برقم ١١٩ لسنة ٢٠٠٨، وبما لا يتعارض مع قيود الارتفاع المسموح بها من قبل القوات المسلحة بالمنطقة .
- (د) ألا تزيد أطوال البلوكات المخصصة للاستعمال السكني (قطع أراضي) على ٢٥٠م مقيسة من محور البلوك وفي حالة زيادة طول البلوك على ٢٥٠م يتم عمل ممر بعرض لا يقل عن ٦م وتكون المسافة من محور الممر ونهاية البلوك لا تزيد على ١٥٠م وطبقاً لقانون البناء الصادر برقم ١١٩ لسنة ٢٠٠٨ ولائحته التنفيذية .
- (هـ) المسافة بين البلوكات لا تقل عن ٦م كحد أدنى .
- (و) الردود : ٤م أمامي - ٣م جانبي - ٦م خلفي داخل قطع الأراضي السكنية .
- (ز) يسمح بإقامة دور بدروم بالمباني السكنية يستخدم بالأنشطة المصرح بها (جراجات انتظار سيارات) .
- (ح) يتم ترك ردود ٦م كحد أدنى من الحدود الخارجية والمباني داخل المواقع المطلة على الطرق المحيطة أو حدود الجار .
- (ط) يتم الالتزام بتوفير أماكن انتظار سيارات طبقاً للكود المصرى للجراجات وتعديلاته .
- (ي) يسمح بإقامة غرف أمن وبوابات بالمشروع بحيث لا تزيد مساحة الغرفة الواحدة على ٢٩م^٢ وارتفاع أرضي فقط وعلى أن تكون ضمن النسبة البنائية المسموح بها للمشروع (١٥٪) .
- (ك) الكثافة السكانية المسموح بها للمشروع ٤٥ شخصاً / فدان - والكثافة السكانية المحققة ٢٨ شخصاً / فدان .

جدول المساحات المبنية للدور الأرضى على مستوى المشروع :

النسبة المئوية	إجمالى المساحة	الاستعمال
١٥%	١٥٦٦	سكنى
	٩	البوابات وغرف الأمن
	١٥٧٥	الإجمالى

المفوض عن المالك

السيد/ إبراهيم محمد إبراهيم الهنيدى

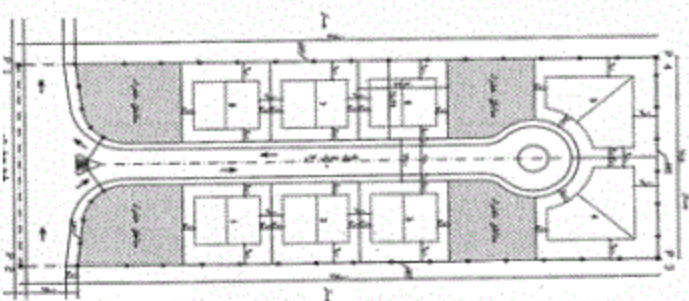
المطابق لأحكام القانون رقم ١٧٧ لسنة ٢٠١٨
 جمهورية مصر العربية
 وزارة الإسكان والمرافق والمباني
 الهيئة العامة للمقاولين

الاشتراطات العامة


- ١- يبلغ أقصى ارتفاع للمبانى (أرضى + أول) ويسمح بإقامة دور البدروم بدون مسئولية جهاز المدينة عن توصيل المرافق لسدور البدروم ويستخد بالأنشطة المصرح بها بدور البدرومات (مواقف انتظار سيارات) .
- ٢- تلتزم الشركة بقيود الارتفاع المفروضة من قبل وزارة الدفاع للمنطقة .
- ٣- النسبة البنائية المسموح بها لكامل المشروع لا تزيد على (١٥%) بحد أقصى من مساحة أرض المشروع .
- ٤- لا يجوز إقامة أية منشآت فى مناطق الردود .
- ٥- غرف مرافق الخدمات بدور السطح بالمبانى السكنية : هى الملحقات التى بنيت أعلى سطح البناء مثل آبار السلام والخزانات والغرف الخدمية التى لا تكون فى مجموعها وحدة سكنية بل تكون تابعة فى استعمالها لباقي وحدات البناء المقفلة المصرح بها على أن لا تزيد فى مجموعها على (٢٥%) من المسطح المسموح بينائه بالدور الأرضى ووفقاً لاشتراطات الهيئة .
- ٦- يتولى السيد/ إبراهيم محمد إبراهيم الهنيدى على نفقته تصميم وتنفيذ شبكات المرافق الداخلية من (مياه وصرف صحى ورى وكهرباء وتليفونات وغاز) وتوصيلها بالمبانى وذلك طبقاً للرسومات المعتمدة من الهيئة وأن يقوم المالك بتشغيل وصيانة المرافق الداخلية بكافة أنواعها .
- ٧- يتولى المالك على نفقته الخاصة تنسيق الموقع من ممرات وشبكة الرى وأعمدة الإنارة الداخلية لممرات المشاة وتنفيذ البدرورات والأرصفة والتبليطات والزراعة والتشجير والأعمال الصناعية والتكسيات وخلافه .

- ٨- يتولى المالك على نفقته الخاصة تنفيذ الطرق الداخلية ورفضها طبقاً للرسومات والمواصفات المعتمدة من الهيئة مع ربط الطرق الداخلية بالطرق الرئيسية .
- ٩- يلتزم المالك بالسماح لمهندسى الجهاز بمتابعة التنفيذ وإجراء التفقيش الفنى للاشتراطات البنائية والترخيص الصادر للمباني وكذا التفقيش الفنى واعتماد العينات الخاصة بشبكات المرافق وفقاً للمواصفات والرسومات المقدمة من المالك والمعتمدة من الهيئة وجهاز المدينة .
- ١٠- يتولى المالك اعتماد رسومات ومواصفات أعمال الكهرباء من شركة توزيع الكهرباء .
- ١١- يتولى المالك على نفقته الخاصة صيانة الأعمال الموضحة فى الفقرات (٦، ٧، ٨) .
- ١٢- يلتزم المالك بالبرنامج الزمنى المقدم منه والمعتمد من الهيئة لتنفيذ مكونات المشروع .
- ١٣- يتم الالتزام بتوفير أماكن انتظار سيارات طبقاً للكود المصرى للجراجات وتعديلاته .
- ١٤- يتم الالتزام بقانون البناء الموحد الصادر برقم ١١٩ لسنة ٢٠٠٨ ولائحته التنفيذية وتعديلاتهما ، والاشتراطات الواردة بقرار مجلس إدارة الهيئة بجلسته رقم ١٢٩ لسنة ٢٠١٩
- | | |
|--------------------------------------|--|
| طرف أول | طرف ثانٍ |
| معاون وزير الإسكان | المفوض عن المالك |
| المشرف على قطاع التخطيط والمشروعات | السيد/ إبراهيم محمد إبراهيم الشنيدى |
| د. مهندس/ وليد عباس عبد القوى | |

مخطط مشروع عمارة سكنية




البناء الجديد



رقم	الوصف	المساحة (م ^٢)	الارتفاع (م)	الحجم الإجمالي (م ^٣)
١	البناء الجديد	١٠٠	٥	٥٠٠
٢	البناء القديم	٥٠	٥	٢٥٠
٣	البناء القديم	٥٠	٥	٢٥٠
٤	البناء القديم	٥٠	٥	٢٥٠
٥	البناء القديم	٥٠	٥	٢٥٠

موقع البناء الجديد بالحي



ملاحظات:

- البناء الجديد له مساحة إجمالية قدرها ١٠٠٠ م^٢ ومساحة إجمالية قدرها ٥٠٠٠ م^٣.
- البناء القديم له مساحة إجمالية قدرها ٥٠٠ م^٢ ومساحة إجمالية قدرها ٢٥٠٠ م^٣.
- البناء القديم له مساحة إجمالية قدرها ٥٠٠ م^٢ ومساحة إجمالية قدرها ٢٥٠٠ م^٣.
- البناء القديم له مساحة إجمالية قدرها ٥٠٠ م^٢ ومساحة إجمالية قدرها ٢٥٠٠ م^٣.
- البناء القديم له مساحة إجمالية قدرها ٥٠٠ م^٢ ومساحة إجمالية قدرها ٢٥٠٠ م^٣.

ملاحظات:

الرقم	الوصف	المساحة (م ^٢)	الارتفاع (م)	الحجم الإجمالي (م ^٣)
١	البناء الجديد	١٠٠	٥	٥٠٠
٢	البناء القديم	٥٠	٥	٢٥٠
٣	البناء القديم	٥٠	٥	٢٥٠
٤	البناء القديم	٥٠	٥	٢٥٠
٥	البناء القديم	٥٠	٥	٢٥٠

١٢٥ / فزا

